








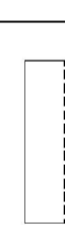








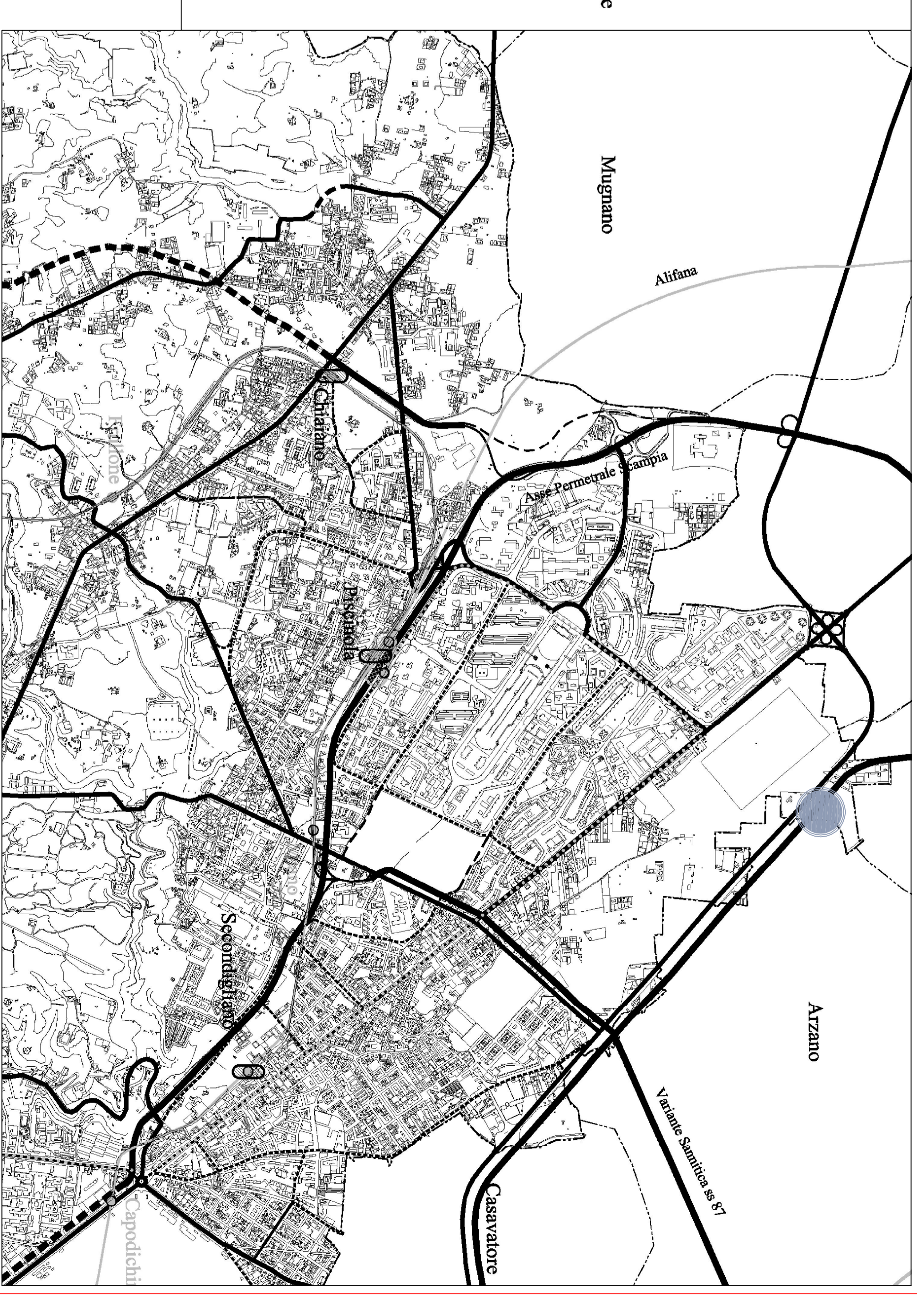


LEGENDA PLANIMETRIA VIABILITA'

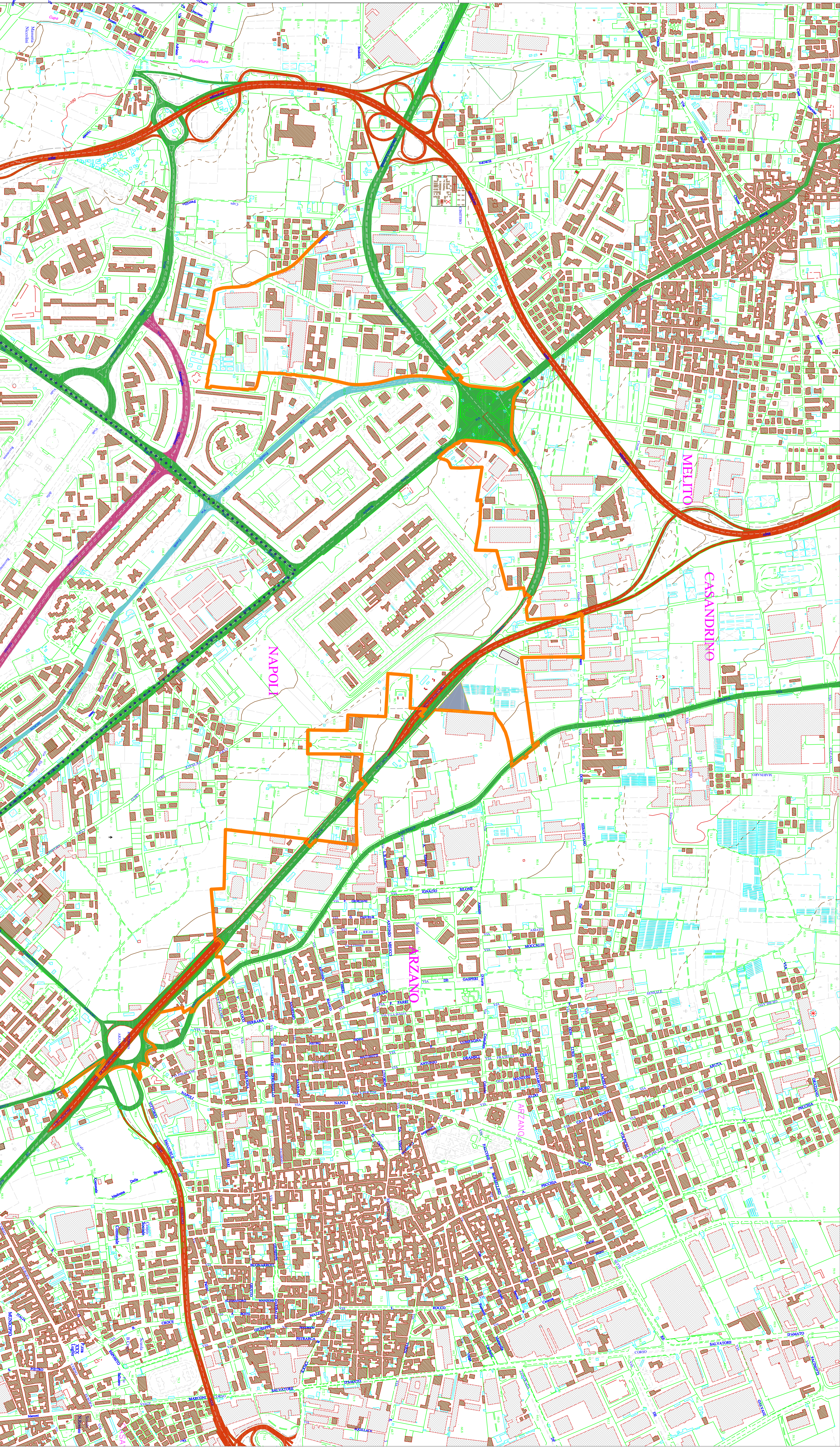
-  AUTOSTRADE
-  PRIMARIE
-  INTERQUARTIERE DI RILEVANTE INTERESSE FUNZIONALE
-  QUARTIERE
- STRADE LOCALI
- ..... LINEA TRANVIARIA
- CONFINI COMUNE DI NAPOLI
- LIMITI AREA DEL PIANO
- AREA INTERESSATA DAL PUA


ESTRATTO TAV. 10 - P.R.G. COMUNE DI NAPOLI - VIABILITA' PRIMARIA

-  Autostrade urbane ed extraurbane
-  Autostrade di progetto
-  Viabilità primaria di riqualificazione
-  Viabilità primaria di progetto
-  Viabilità secondaria esistente
-  Viabilità secondaria di riqualificazione
-  Viabilità secondaria di progetto
-  Linee su ferro
-  Linee tranviarie
-  Stazioni esistenti al 1998
-  Stazioni nuove
-  Nodi di sistema e modale
-  Nodi di interscambio ferroviario
-  AREA INTERESSATA DAL PUA



PLANIMETRIA VIABILITÀ - STATO DI FATTO - STRALCIO SU C.T.P. - SCALA 1:5000



 **Comune di Napoli** 

**PIANO PARTICOLAREGGIATO ESECUTIVO  
DI INIZIATIVA PRIVATA**

ART. 26 L.R. CAMPANIA N.16 DEL 22 DICEMBRE 2004  
ART. 33 N.T.A. VARIANTE P.R.G. DEL COMUNE DI NAPOLI

**PROPOSTA D'INTERVENTO PER LA REALIZZAZIONE DI UN  
INSEDIAMENTO RESIDENZIALE  
INCLUSO IN ZONA B SOTTOZONA Bb DEL VIGENTE P.R.G.**

Coordinatore : **ing. Stefano Pisani**  
Progettisti : **ing. Stefano Pisani**  
**arch. Luciano Migliore**  
**arch. Stefano Pisani**  
**arch. Sara Marini**  
**ing. Stefano Pisani**

Strutture e calcoli in c.a. **ing. Stefano Pisani**

II committente : **SA FRA S.r.l. c.f. 0584201212**  
**Studio Ing. Stefano Pisani & Associati**

ELABORATI : **Viabilità e vie di comunicazione** Tavola n. **R8**

Scala 1:500 Sintesi

Data: Luglio 2007 verificato

Collaboratori: **Geom. Francesco Capillo**