

- LEGENDA**
- Pozzetti rete Telecom
  - Pozzetti rete Wind
  - Pozzetti rete Fastweb
  - Pozzetti rete gas
  - Pozzetti rete Arin
  - Pozzetti rete elettrica
  - Pozzetti rete illuminazione
  - Pozzetti distributori carburanti
  - Pozzetti generici
  - Pozzetti rete fognaria
  - Palo Telecom
  - Palo Enel
  - Fontana
  - Idrante
  - Caditoia
  - Rete Telecom
  - Rete Wind
  - Rete Fastweb
  - Rete gas
  - Rete Arin
  - Rete elettrica
  - Rete Terna
  - Cabina Telecom
  - Cabina elettrica
  - Condotta fognaria acque bianche esistente
  - Condotta fognaria ostruita
  - Condotta fognaria acque bianche da sostituire
  - Condotta fognaria acque nere esistente
  - Collettori principali di progetto
  - Canale a fondo naturale esistente

N.B. - La posizione dei pozzetti è rilevata topograficamente

- LIMITE COMPLESSIVO INTERVENTO
- LIMITE LOTTO -IA-



COMUNE DI NAPOLI  
 Direzione centrale Infrastrutture, lavori pubblici e mobilità  
 Servizio Sistema delle infrastrutture di trasporto, delle opere pubbliche a rete e dei parcheggi



### Grande progetto Riqualificazione urbana Napoli est

Riqualificazione urbanistica e ambientale via Miraglia e sottopasso esistente

#### PROGETTO DEFINITIVO

CdP Immobiliare\*: COORDINAMENTO arch. Francesco Marone  
 arch. Antonella Pazzanese

Gruppo di progettazione IN.CO.S.E.T. S.r.l. - a socio unico - Ing. Claudio Troisi

Infrastrutture e impianti: LAND Milano S.r.l. - arch. Andreas Kipar

Paesaggio: LAND Milano S.r.l. - arch. Andreas Kipar

\* Attività prevista nell'ambito della convenzione urbanistica stipulata con il Comune di Napoli il 28 dicembre 2012, relativa all'intervento di riqualificazione dell'area ex Arci di via Ferrarese. Impianto n. 301 - responsabile attuazione convenzione: arch. Giovanni Lanzetta

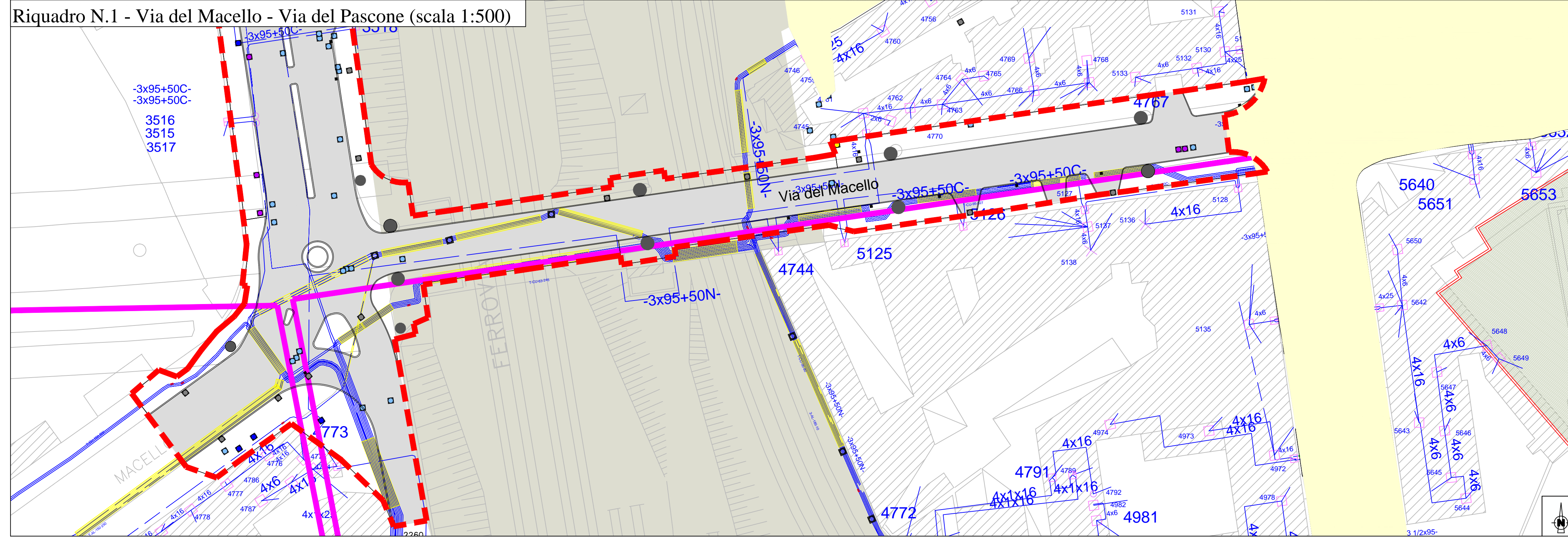
Progettazione sicurezza: Comune di Napoli - arch. Francesca Spersa

Redazione atti amministrativi: Comune di Napoli - arch. Anna Rita Affrontato

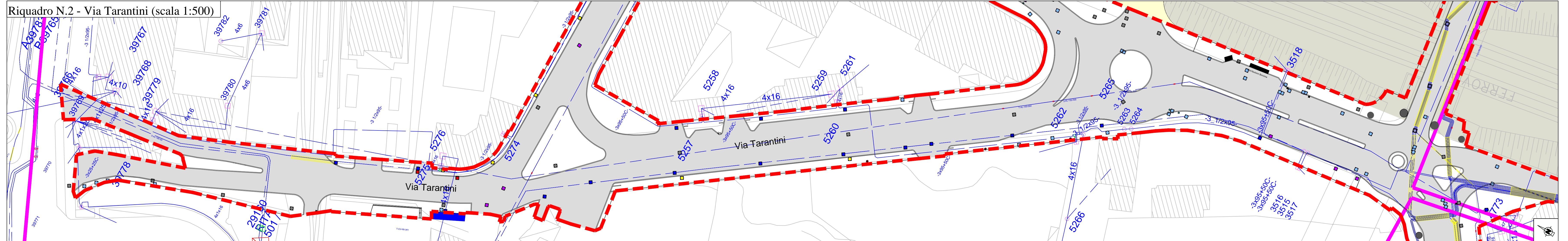
Responsabile del procedimento  
 arch. Giuseppe Pulli

Planimetria interferenze - Rete elettrica			Revisione	Fi03
REVISIONE	DESCRIZIONE	DATA		
01				
02				
03				

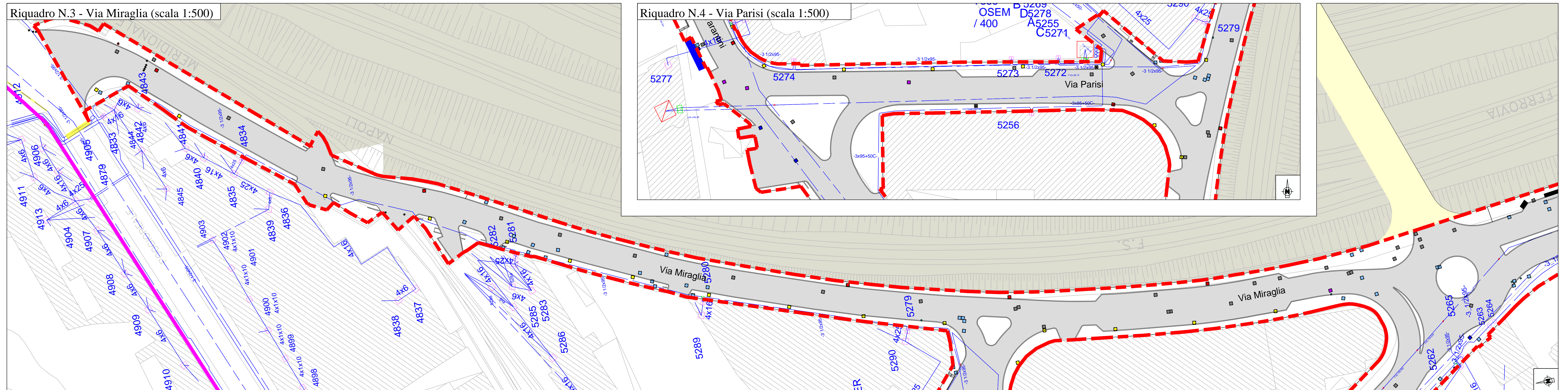
Riquadro N.1 - Via del Macello - Via del Pascone (scala 1:500)



Riquadro N.2 - Via Tarantini (scala 1:500)



Riquadro N.3 - Via Miraglia (scala 1:500)



Riquadro N.4 - Via Parisi (scala 1:500)

