




**COMUNE DI NAPOLI**  
Direzione centrale Pianificazione e gestione del territorio - sito Unesco  
Servizio Programma Unesco e valorizzazione della città storica

## Riqualificazione lungomare

Tratto piazza Vittoria - Molosiglio



### PROGETTO DEFINITIVO

#### Gruppo di progettazione

arch. Anna Rita Affortunato, arch. Daniela Buonanno, ing. Roberta Catapano, arch. Renata Ciannella, ing. Antonio d'Aniello, arch. Luca d'Angelo, ing. Marzia di Caprio (responsabile integrazione prestazioni specialistiche), geom. Luciano Marino, dott. Giuseppe Marzella, ing. Stefano Napolitano, geom. Italo Ricci.

#### Responsabile del procedimento

arch. Giovanni Lanzuise

#### Il Dirigente

arch. Massimo Santoro

Stralci planimetrici di progetto con indicazione delle funzioni  
stradali  
Scala 1:500

EG PROG 03

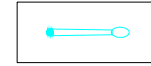
emissione luglio 2015

revisione aprile 2018

## LEGENDA



area di intervento tratto piazza Vittoria - Molosiglio



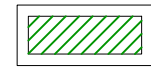
pubblica illuminazione



percorso ciclopedonale

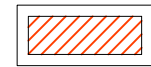


scivoli per accesso disabili



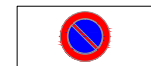
spazi suscettibili di occupazione pubblica

*area destinata a possibile occupazione pubblica, può contenere elementi di arredo e verde attrezzato, da definire nel corso dei successivi approfondimenti progettuali*



spazi suscettibili di occupazione privata

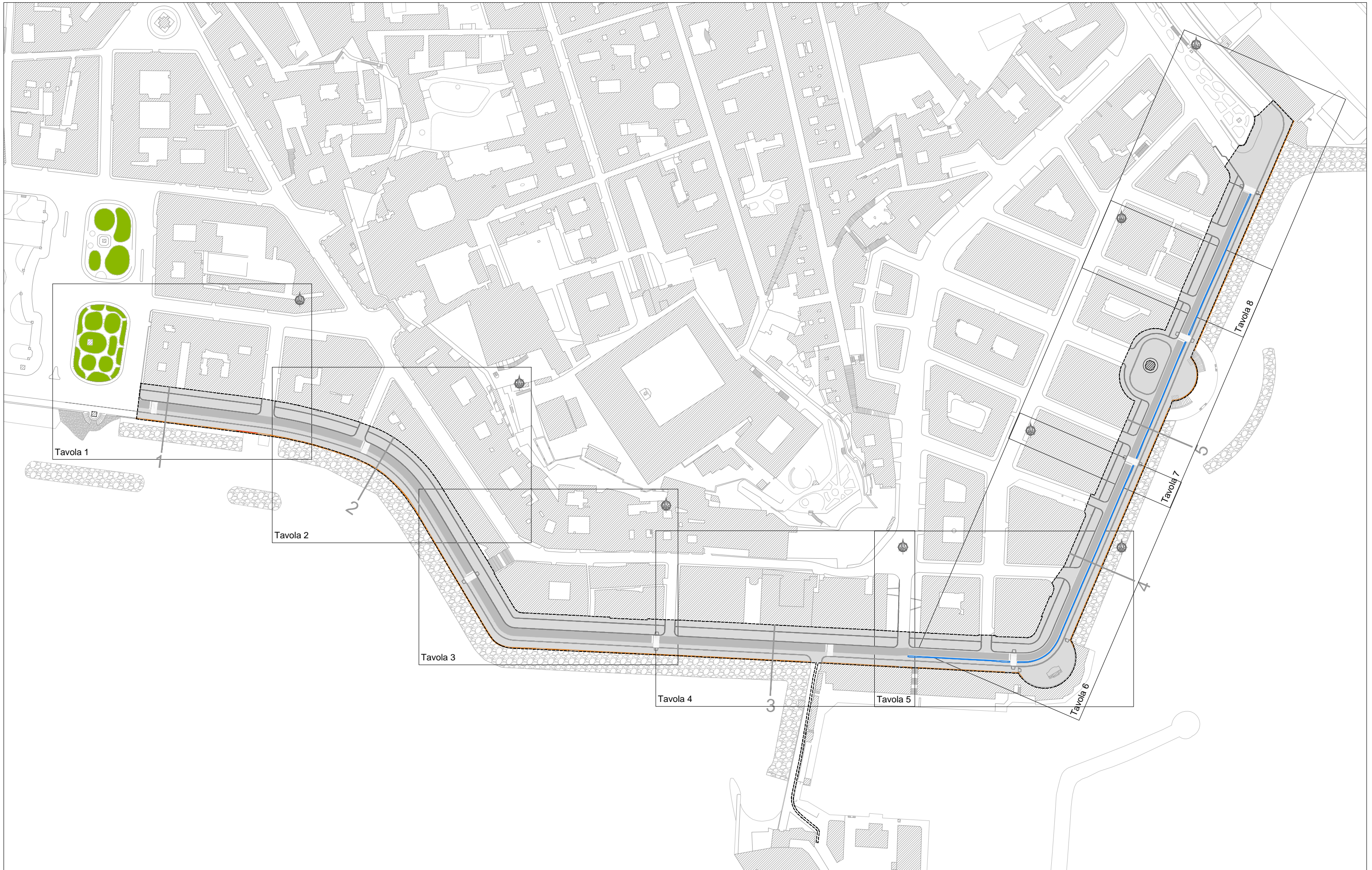
*area destinata a possibile occupazione di suolo pubblico da parte di privati, può ospitare strutture leggere ed amovibili che non devono superare il 40 % di occupazione lineare dei fronti edili*



accessi carrabili

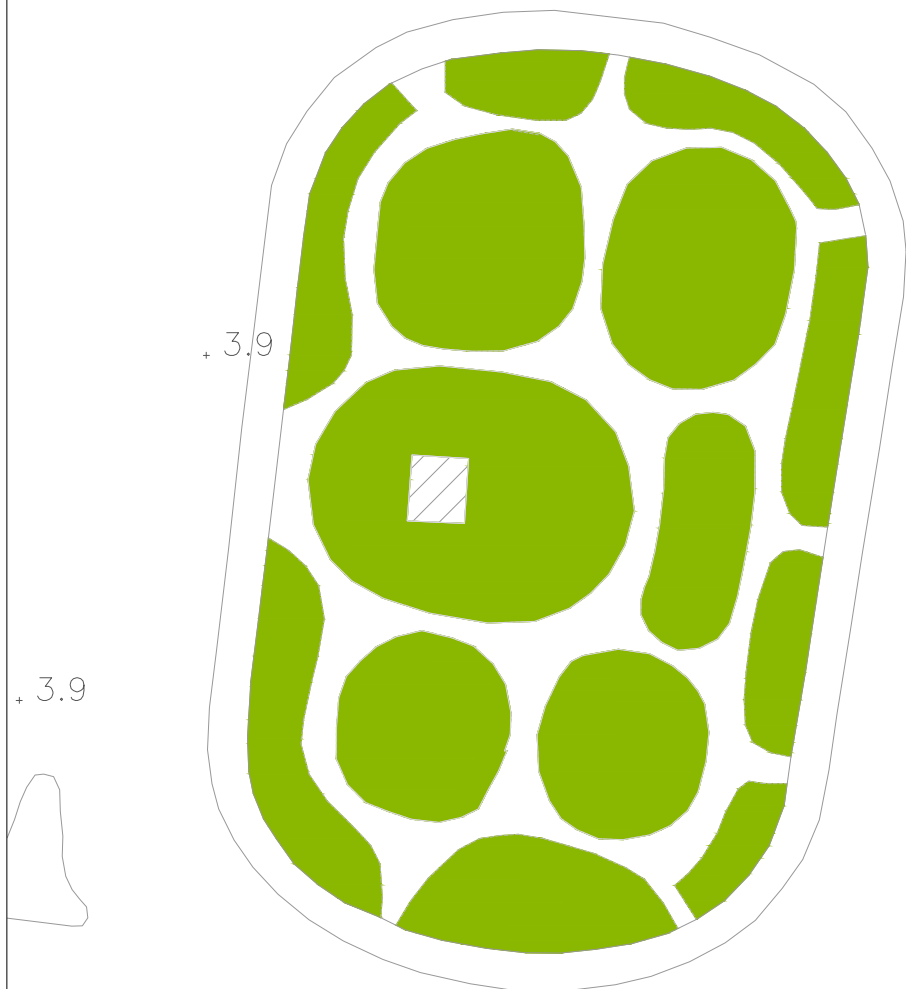


accessi pedonali





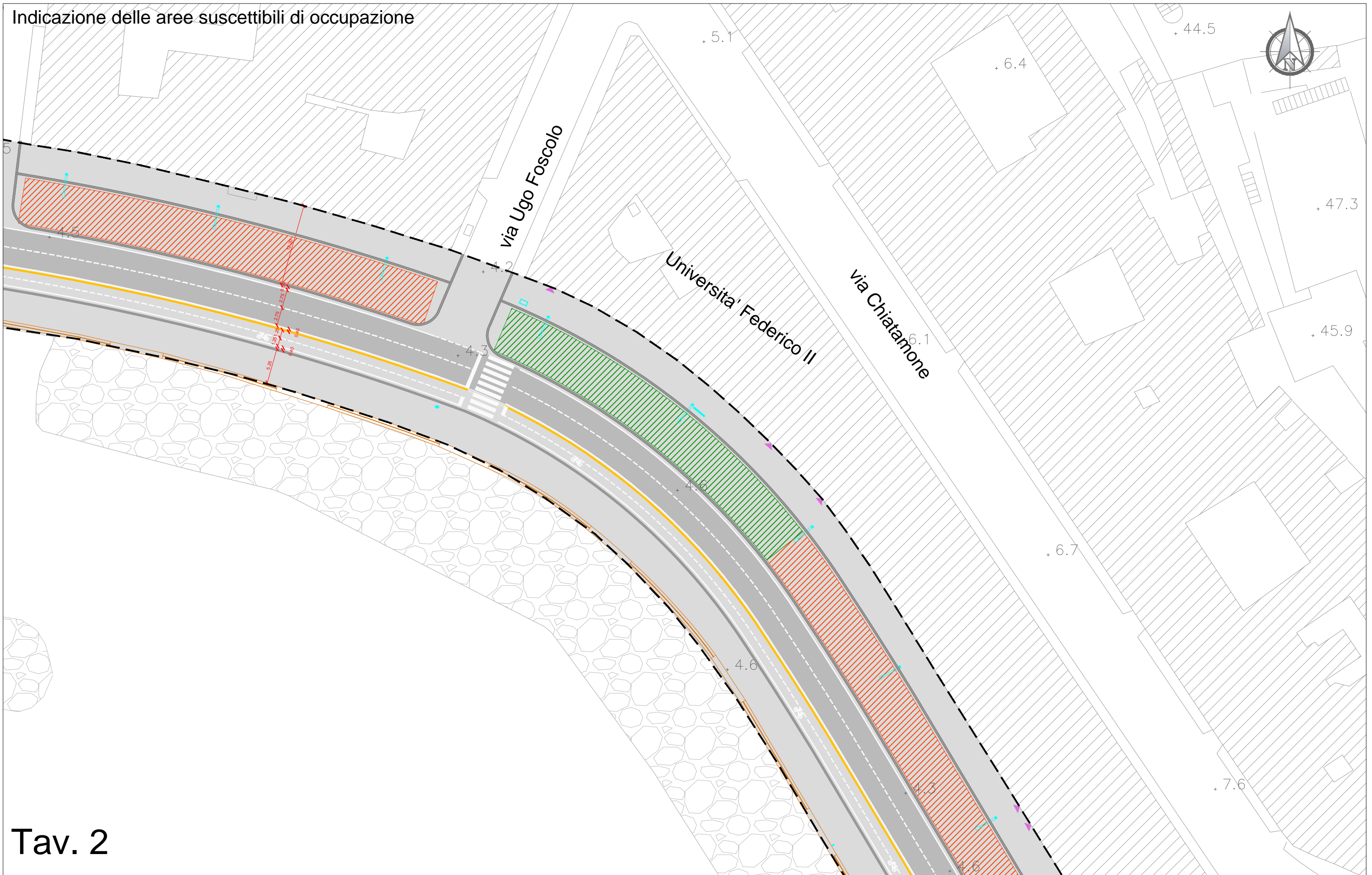
Indicazione delle aree suscettibili di occupazione



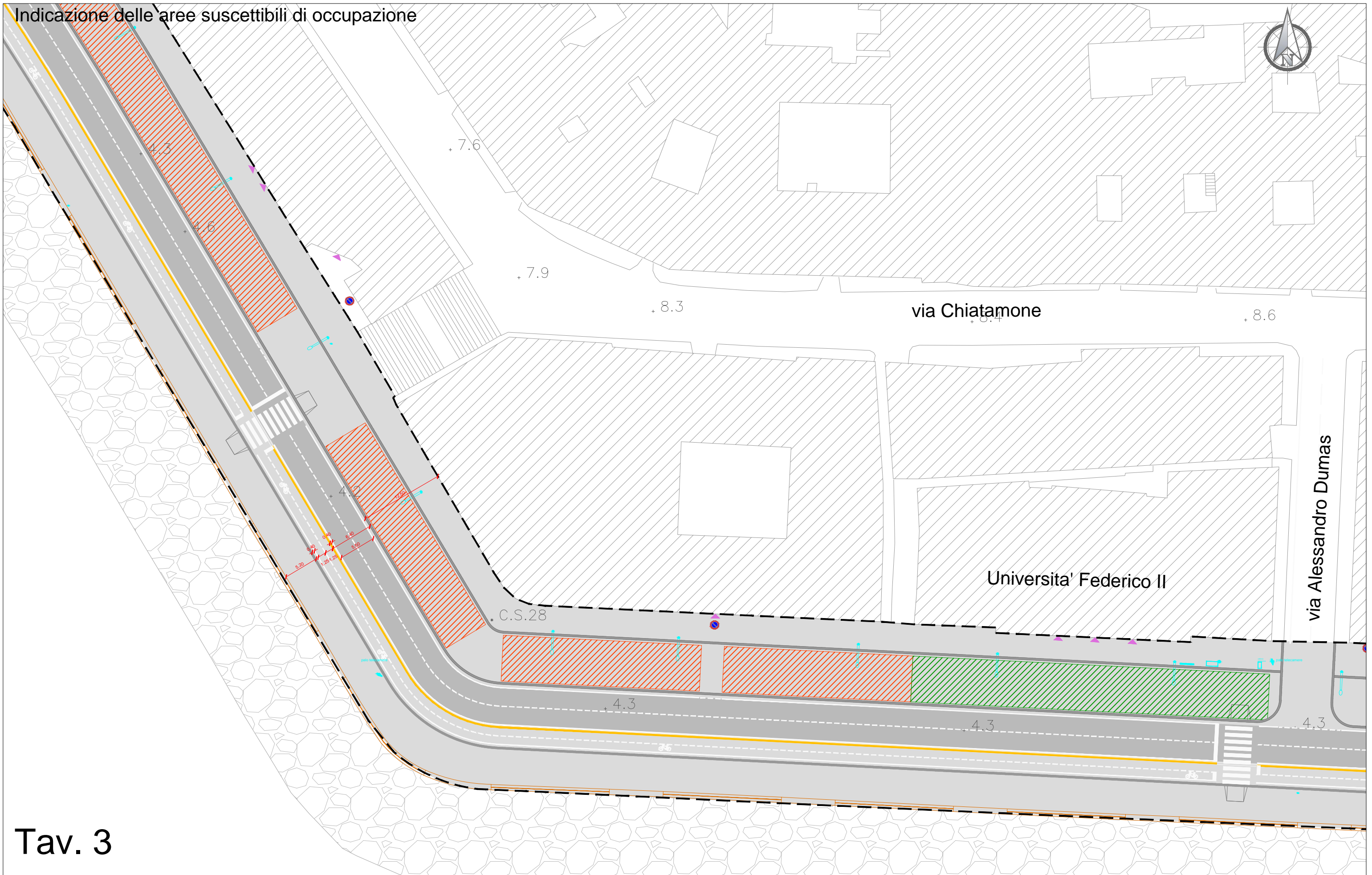
4.4 piazza della Vittoria



Indicazione delle aree suscettibili di occupazione



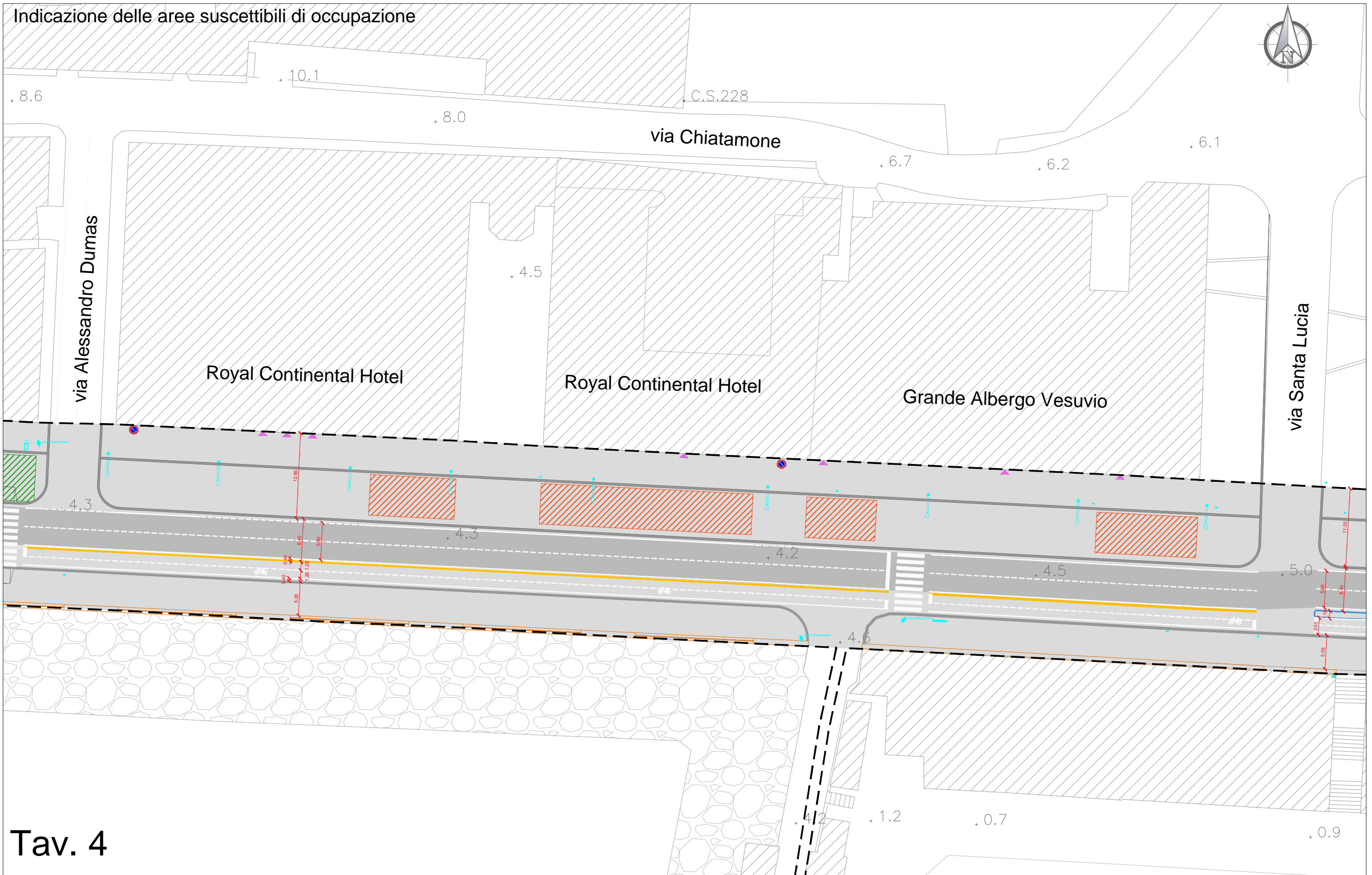
Indicazione delle aree suscettibili di occupazione



Tav. 3

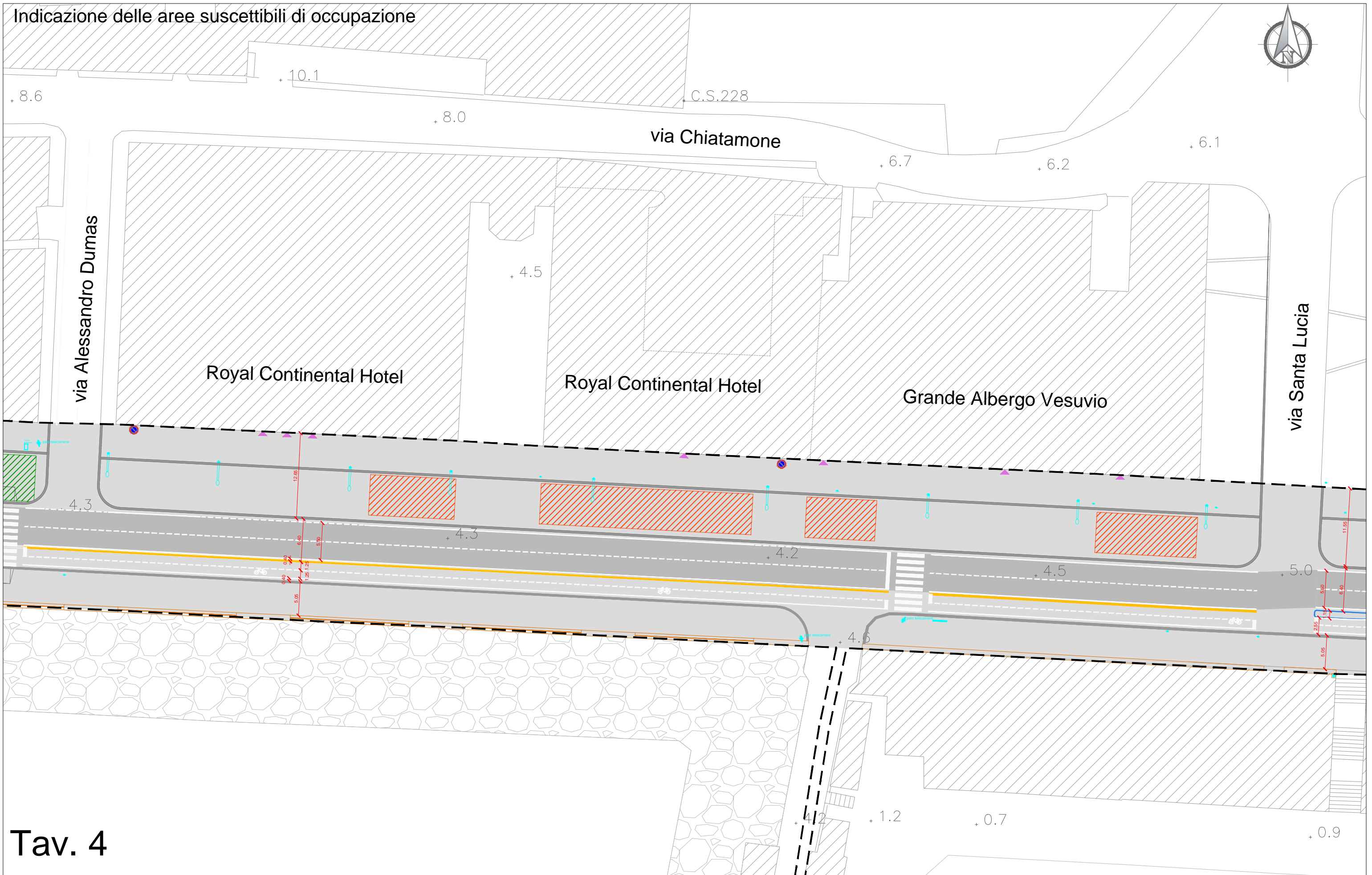


Indicazione delle aree suscettibili di occupazione



Tav. 4

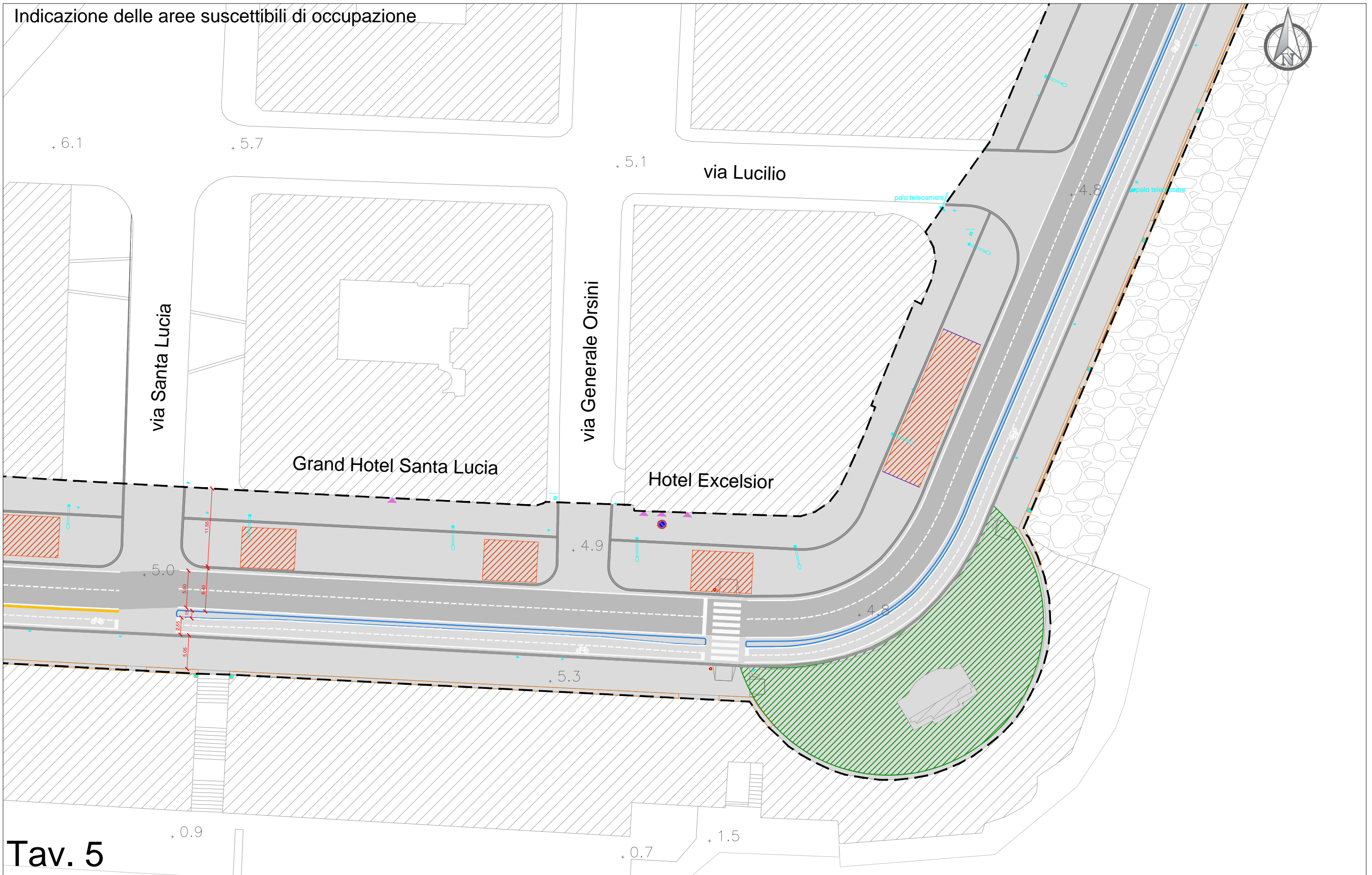
Indicazione delle aree suscettibili di occupazione



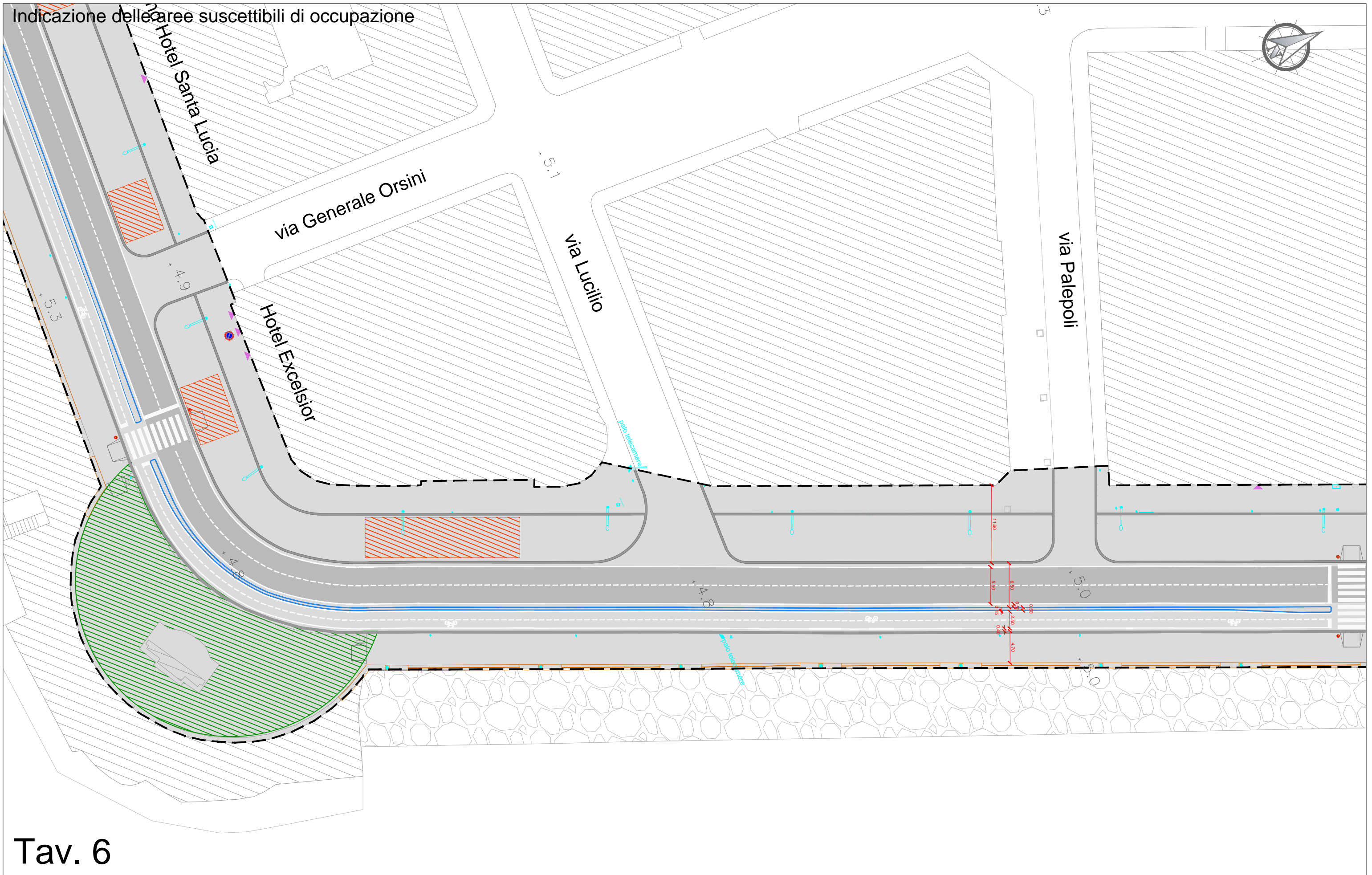
Tav. 4



Indicazione delle aree suscettibili di occupazione

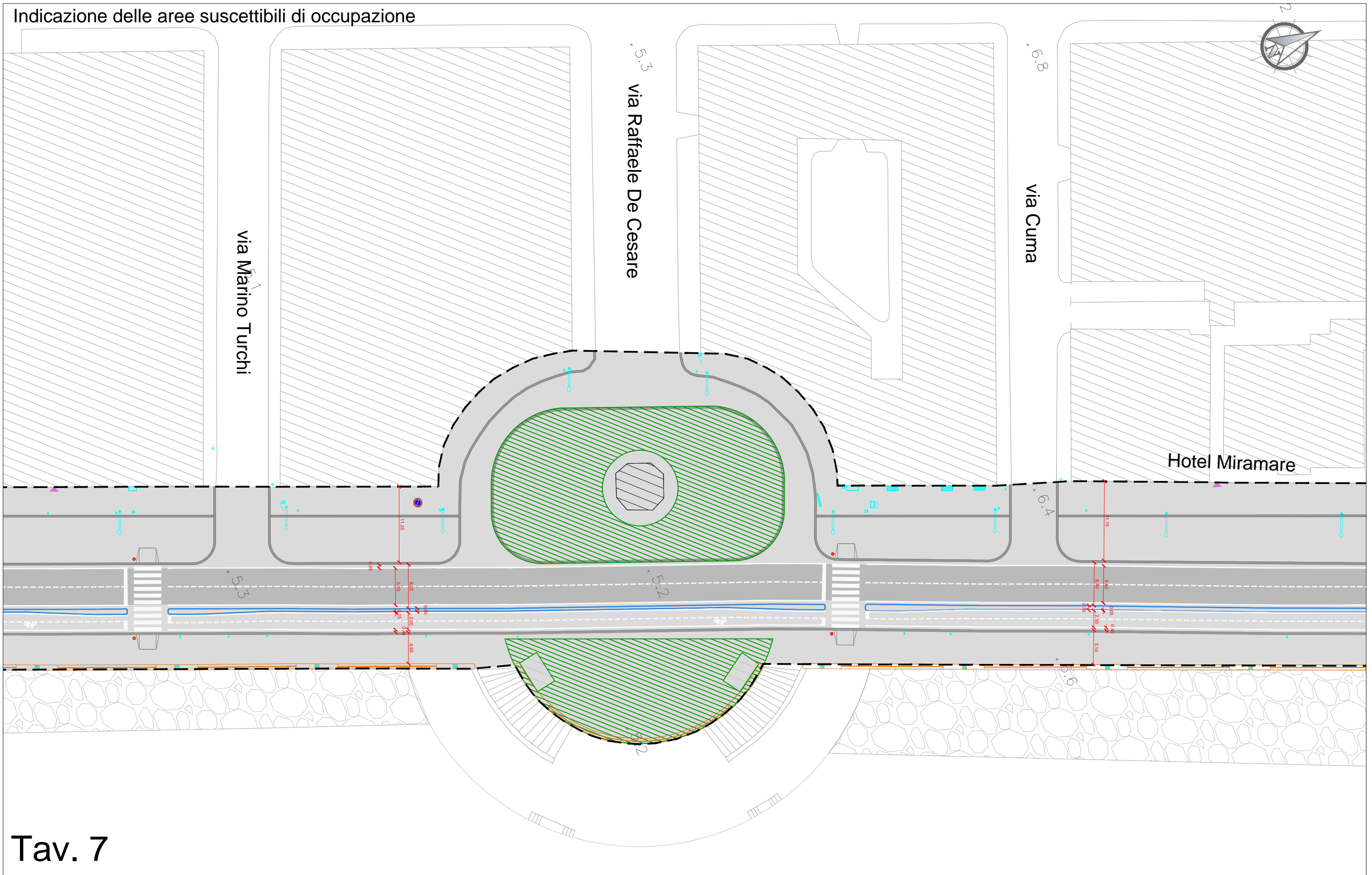


Indicazione delle aree suscettibili di occupazione



Tav. 6

Indicazione delle aree suscettibili di occupazione



Tav. 7



Indicazione delle aree suscettibili di occupazione

