














 Assessorato alla Mobilità e Infrastrutture
 Servizio Mobilità Sostenibile

**Piano di Mobilità
 America's Cup World Series**
 dal 31 Marzo al 28 Aprile 2013,
 esclusi i giorni 13 - 14 - 19 - 20 - 21 Aprile

Legenda:

- | | | | |
|---|--|---|---|
| M Stazione Metropolitana Linea 1 e Linea 2 |  Viabilità primaria |  Corsia Preferenziale con accesso consentito anche per residenti e titolari di posto auto fuori sede stradale di via Caracciolo, via Campanella, via Galiani e via Pergolesi |  Varco Corsia Preferenziale viale Dohrn e via Caracciolo |
| F Stazione Funicolare |  Viabilità interna ZTL America's Cup |  Area Pedonale |  Varco ZTL America's Cup |
| S Stazione Cumana- Circumflegrea |  Zona a Traffico Limitato America's Cup |  Area "Village" America's Cup |  Corsia Preferenziale viale Dohrn e via Caracciolo, solo per mezzi pubblici di linea e non di linea, veicoli dei diversamente abili, veicoli di emergenza e di soccorso, motoveicoli e ciclomotori |
|  Area Tecnica Evento |  Area con residenti autorizzati al transito nella ZTL America's Cup |  Stazionamento Taxi | |
| | |  Senso di marcia veicolare | |