




Bagnolifutura S.p.A. di T.U.



Proposta di individuazione di un ambito di trasformazione urbanistica-edilizia ai sensi del comma 2 art.7 della L.R. 19/2009 e s.m.e.i. nel perimetro del vigente Pua di Coroglio-Bagnoli, Variante al Prg per la Zona Occidentale

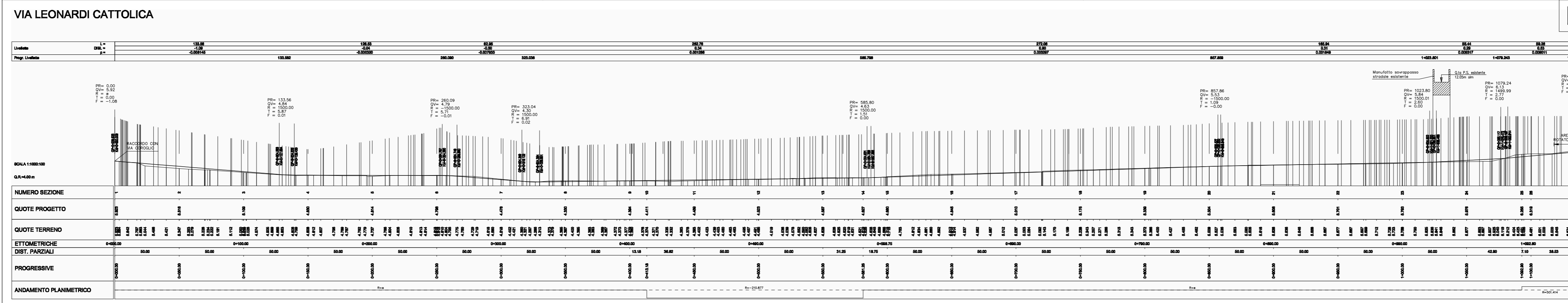
il dirigente arch. Rosaria Battara

il direttore generale ing. Mario Hubler

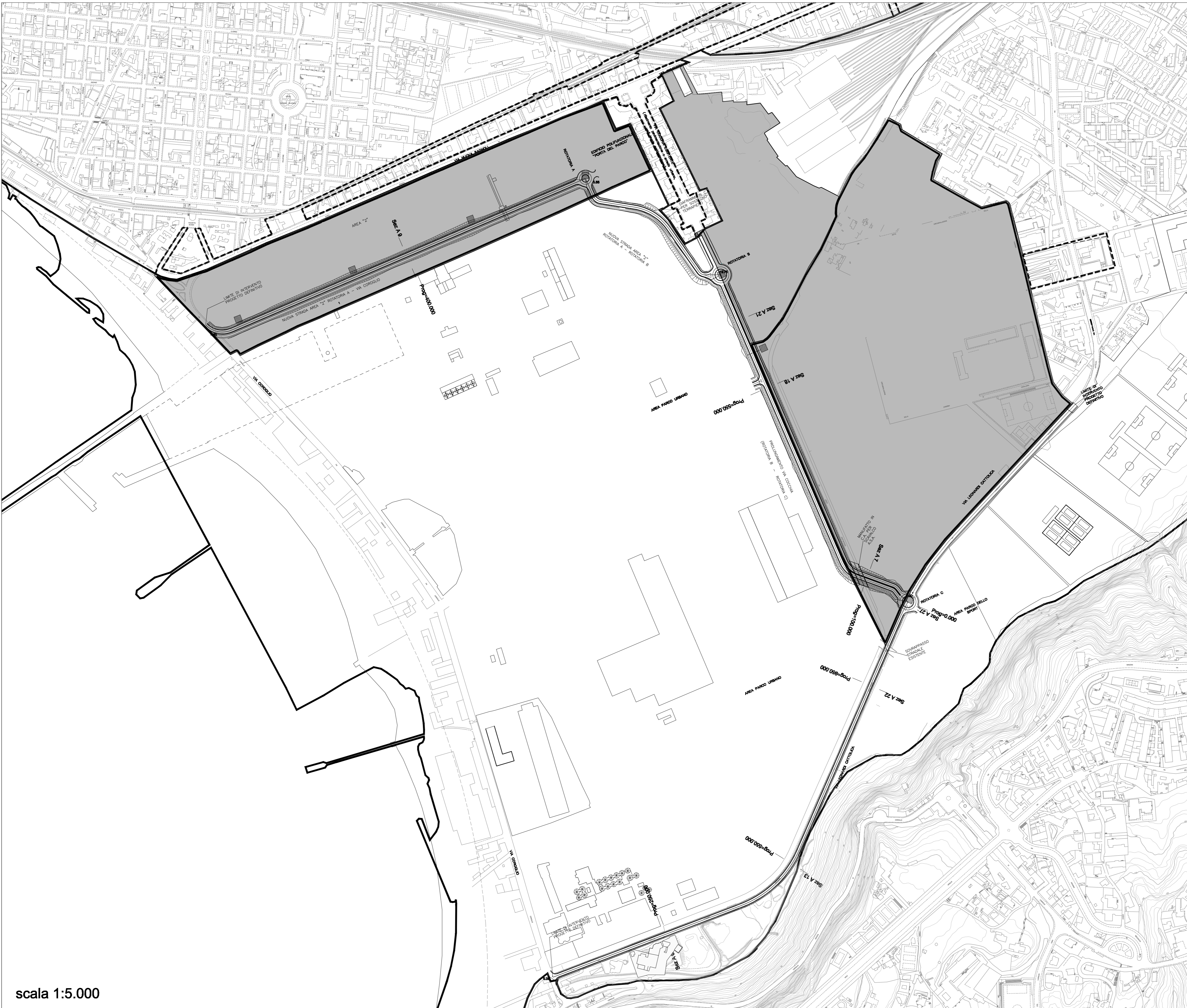
Opere di urbanizzazione primaria: planimetria con indicazione dell'ambito di trasformazione urbanistica-edilizia ai sensi del comma 2 art. 7 della L.R. 19/2009 e s.m. e. i., profili altimetrici, sezioni stradali e dettagli reti tecnologiche

tavola V9 a-pc

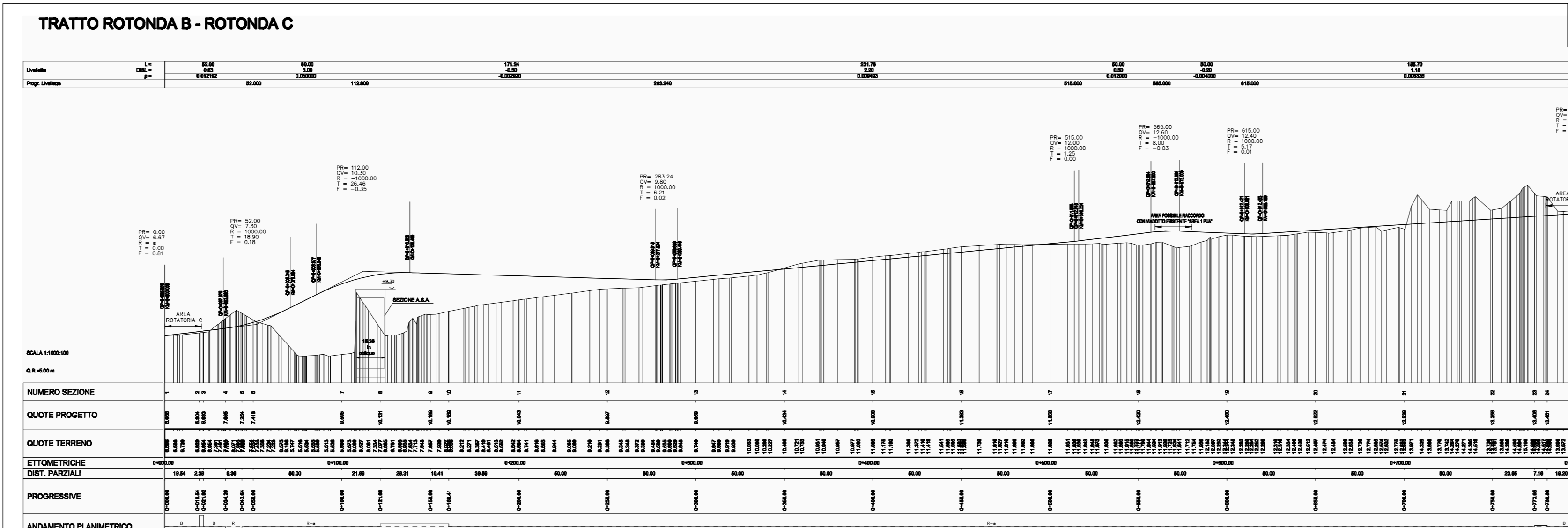
scale diverse



P1

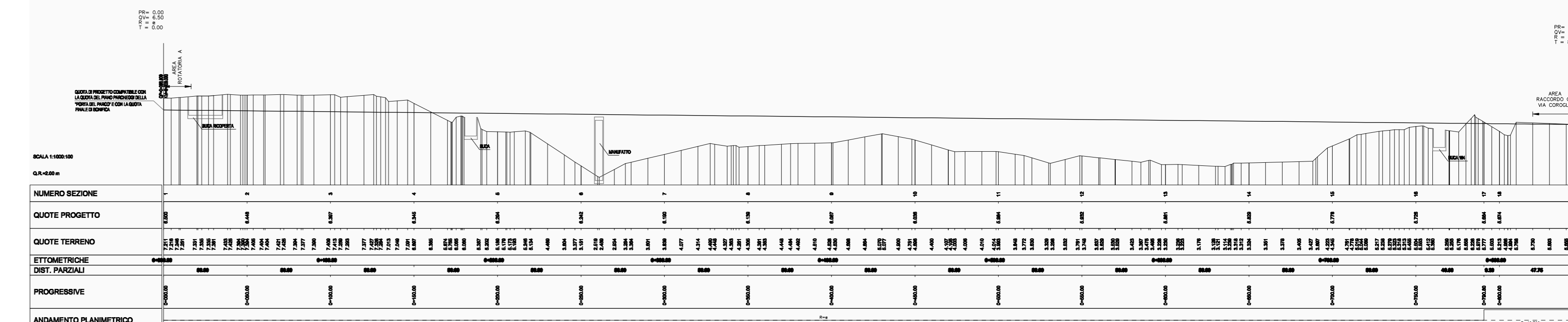


scala 1:5.000

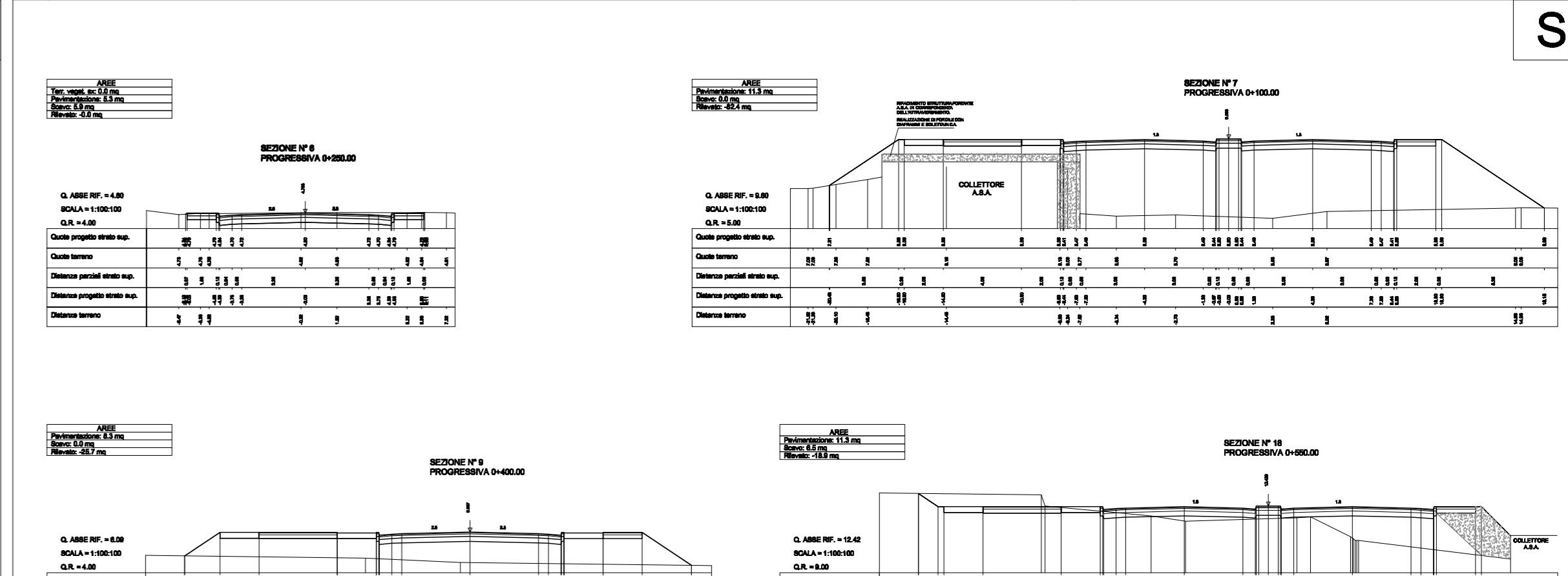


P2

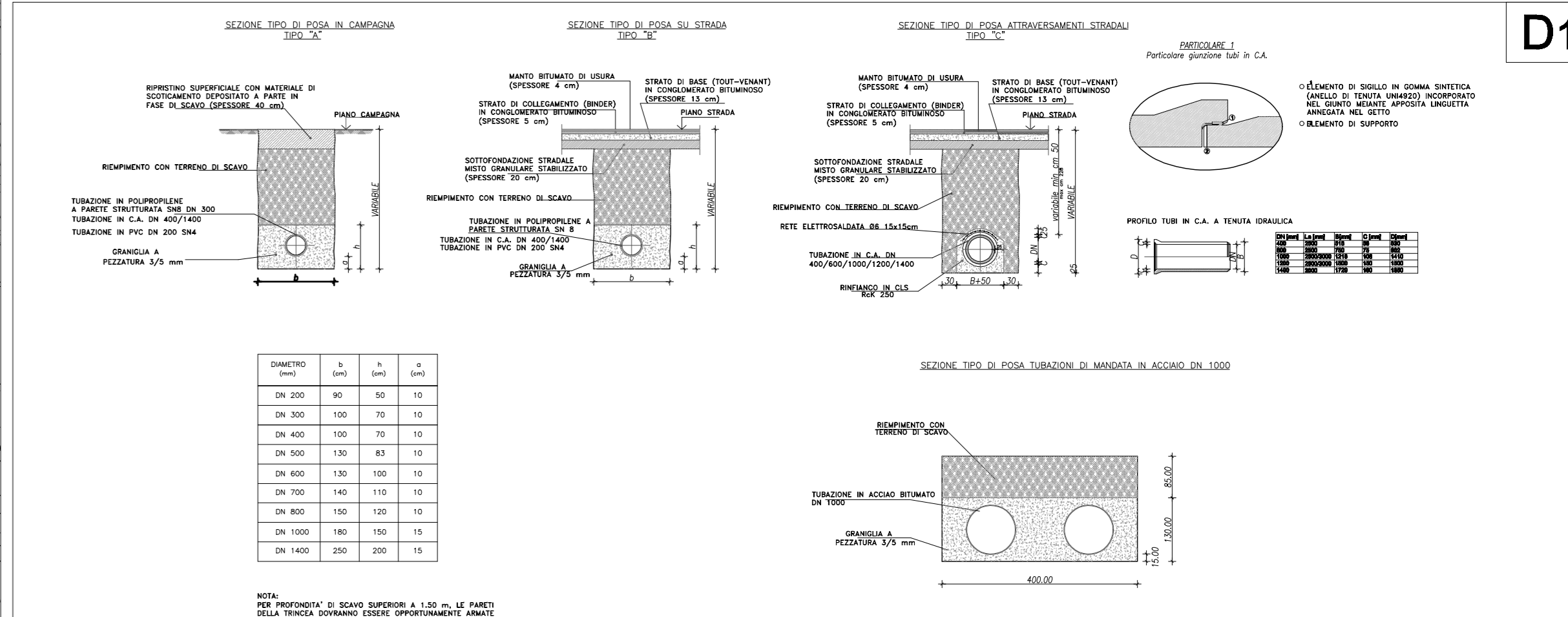
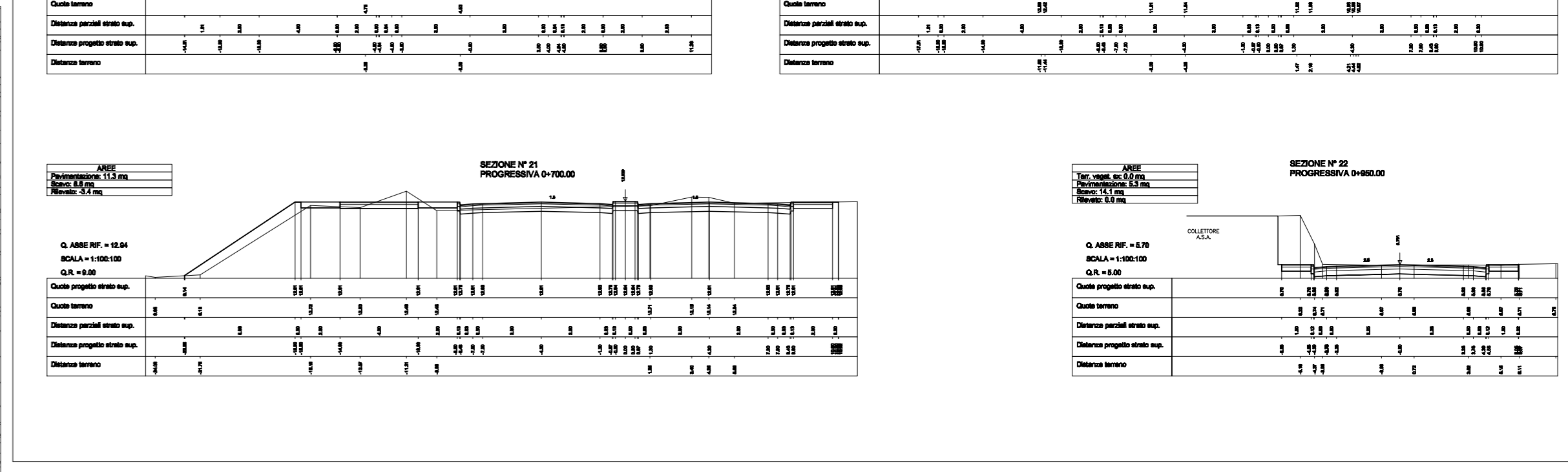
NUOVA STRADA AREA "2" ROTATORIA A - VIA COROGLIO



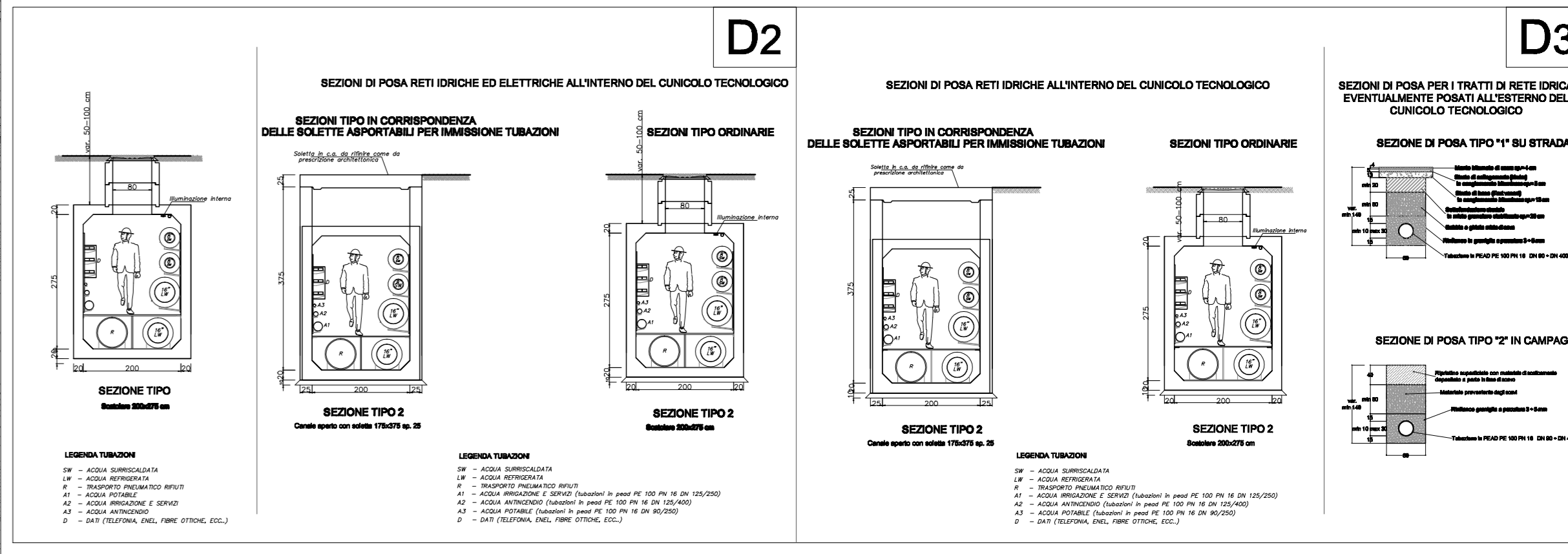
P3



S

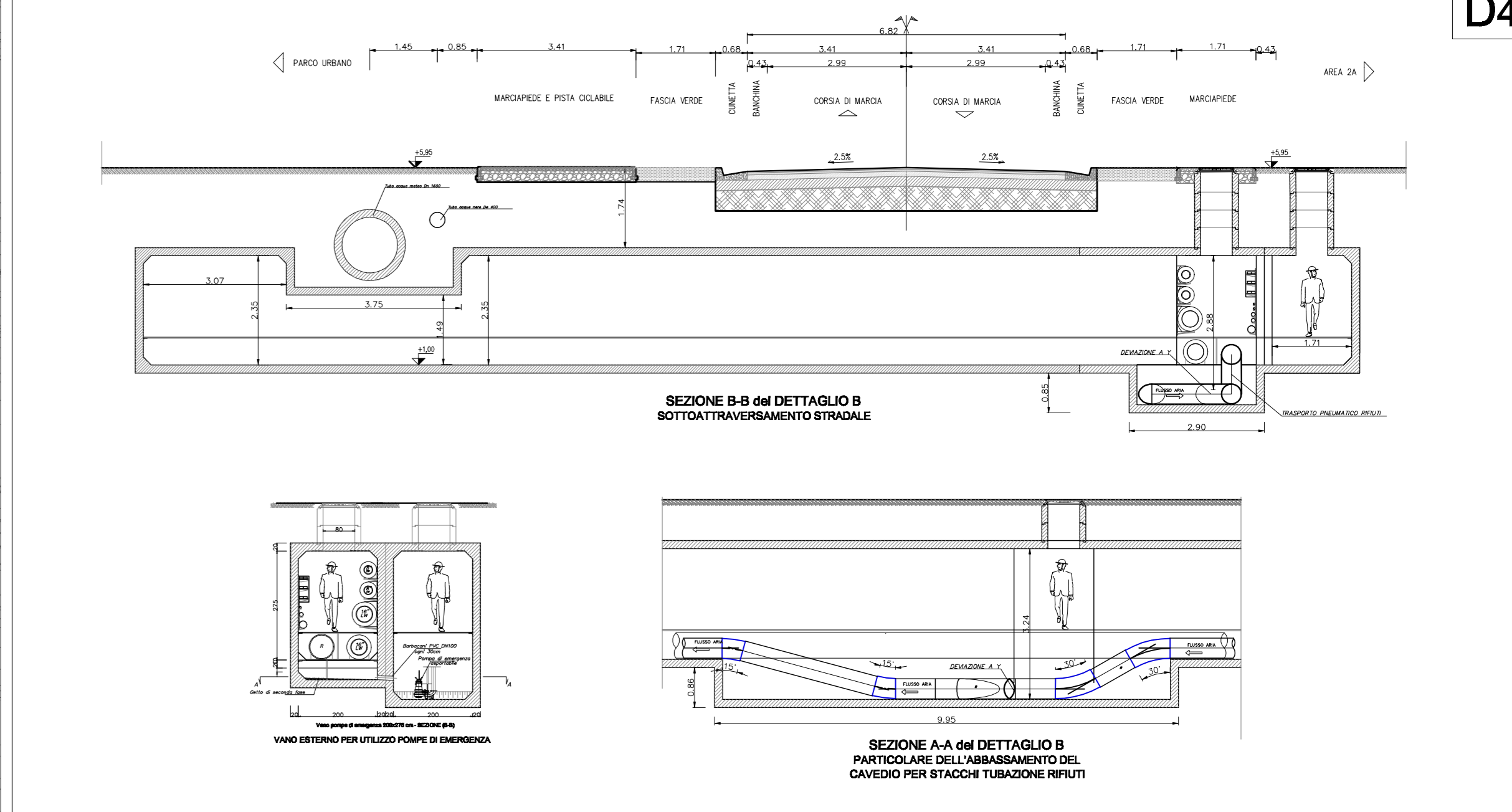


D1



D2

D3



D4

- Perimetro P.U.A.
- Perimetro ulteriori aree dichiarate di pubblica utilità comprese nell'attività della Bagnolifutura S.p.A. di T.U.
- Aree oggetto della Variante al P.U.A.
- Ambito di trasformazione urbanistica-edilizia ai sensi del comma 2 art. 7 della L.R. 19/2009 e s.m. e. i.
- Tracciato e accessi al cunicolo di ispezione per reti e sottoservizi
- N. sezione stradale e progressiva della lunghezza lineare
- Profilo stradale - scala 1:200
- Sezioni trasversali della strada - scala 1:25
- Dettagli del cunicolo di ispezione per reti e sottoservizi scala 1:10