

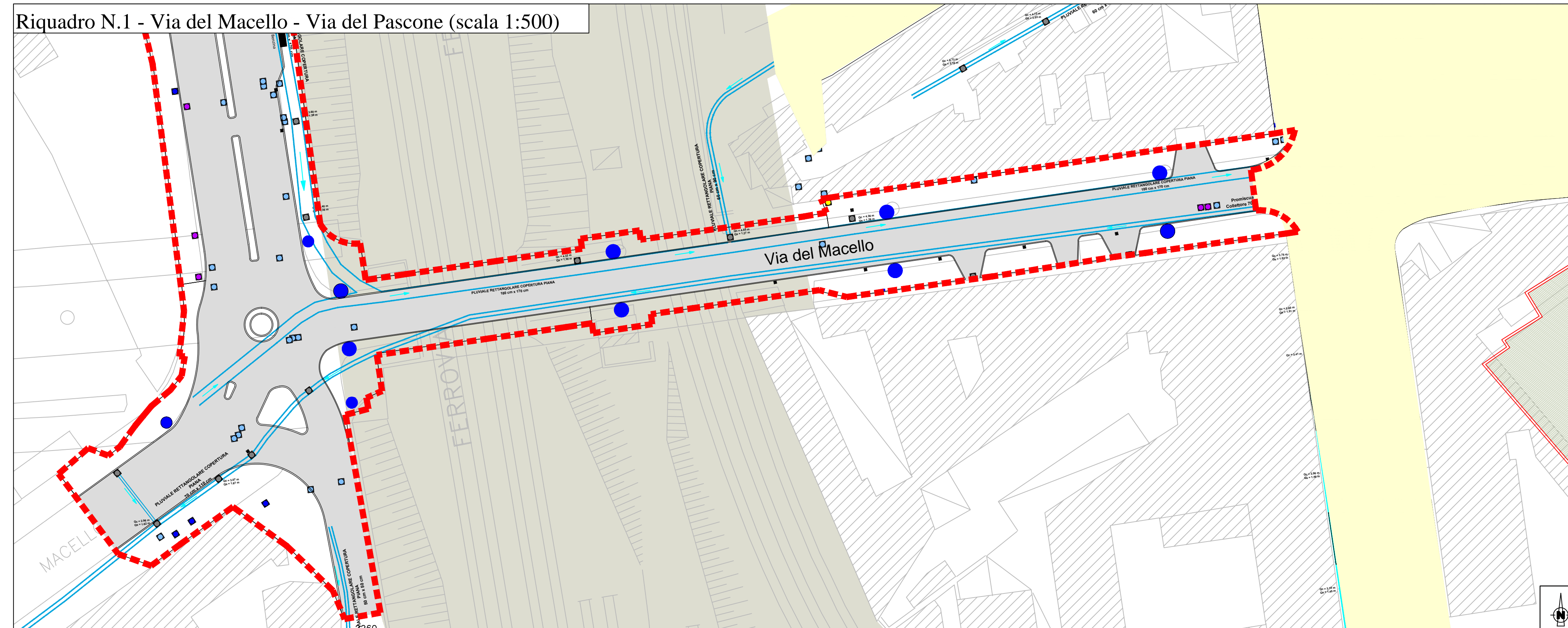
LEGENDA

- Pozzetti rete Telecom
- Pozzetti rete Wind
- Pozzetti rete Fastweb
- Pozzetti rete gas
- Pozzetti rete Arin
- Pozzetti rete elettrica
- Pozzetti rete illuminazione
- Pozzetti distributori carburanti
- Pozzetti generici
- Pozzetti rete fognaria
- Palo Telecom
- Palo Enel
- Fontana
- Idrante
- Caditoia
- Rete Telecom
- Rete Wind
- Rete Fastweb
- Rete gas
- Rete Arin
- Rete elettrica
- Rete Terna
- Cabina Telecom
- Cabina elettrica
- Condotta fognaria acque bianche esistente
- Condotta fognaria ostruita
- Condotta fognaria acque bianche da sostituire
- Condotta fognaria acque nere esistente
- Collettori principali di progetto
- Canale a fondo naturale esistente

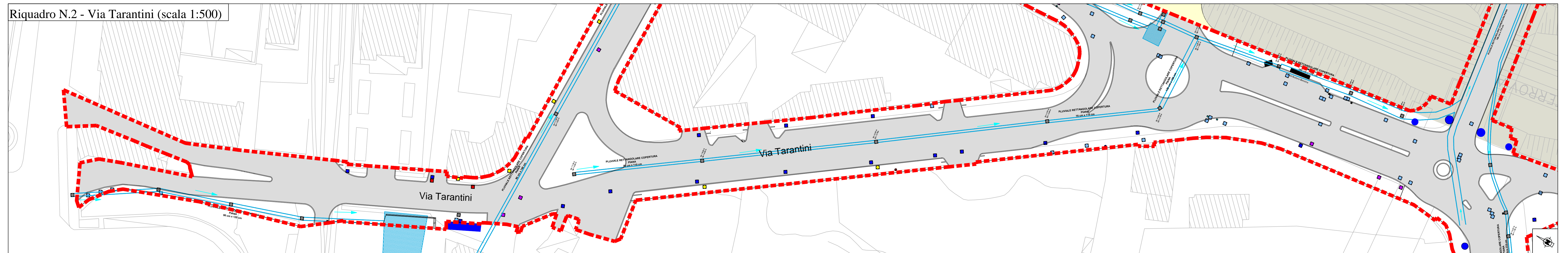
N.B. - La posizione dei pozzetti è rilevata topograficamente

- LIMITE COMPLESSIVO INTERVENTO
- LIMITE LOTTO -1A-

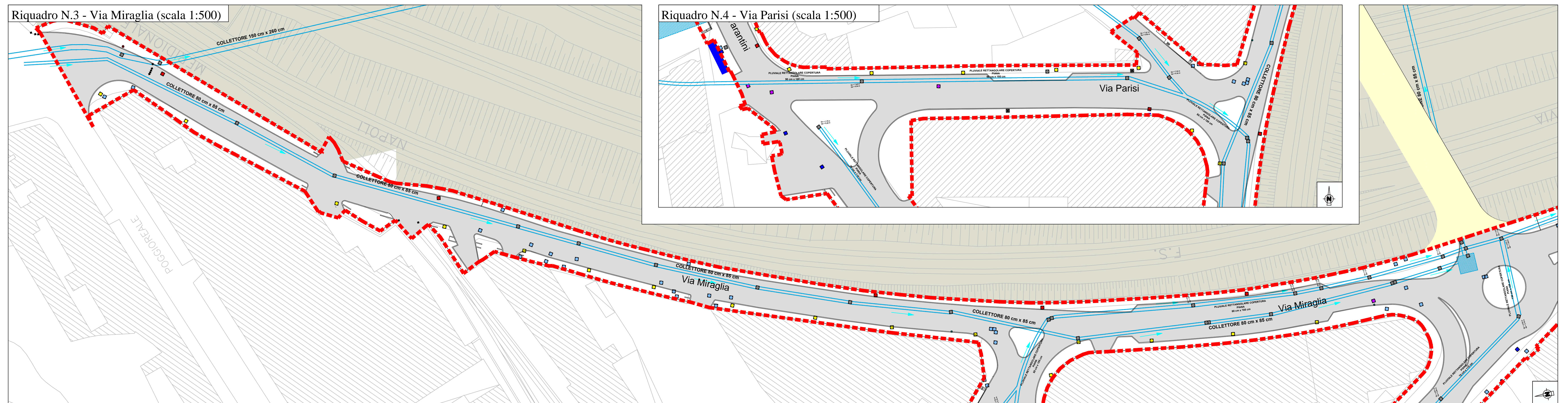
Riquadro N.1 - Via del Macello - Via del Pascone (scala 1:500)



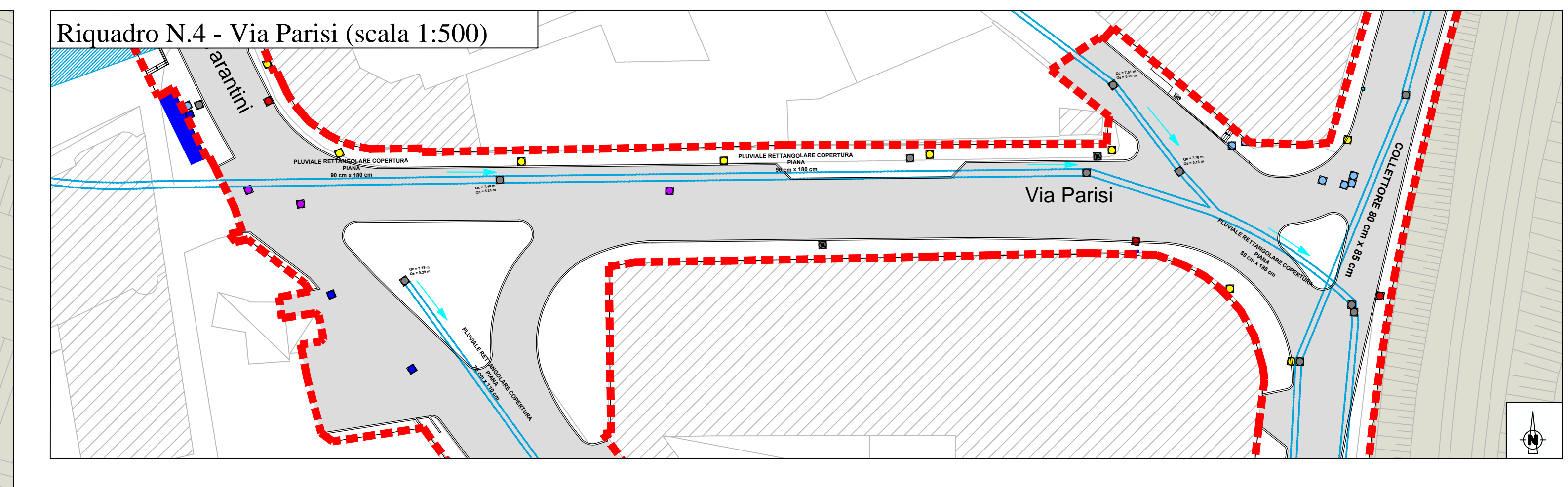
Riquadro N.2 - Via Tarantini (scala 1:500)



Riquadro N.3 - Via Miraglia (scala 1:500)



Riquadro N.4 - Via Parisi (scala 1:500)



La tua Campania cresce in Europa

FESR

COMUNE DI NAPOLI
 Direzione centrale Infrastrutture, lavori pubblici e mobilità
 Servizio Sistema delle Infrastrutture di trasporto, delle opere pubbliche a rete e dei parcheggi

Grande progetto Riqualificazione urbana Napoli est

Riqualificazione urbanistica e ambientale via Miraglia e sottopasso esistente

PROGETTO DEFINITIVO

CdP Immobiliare*: COORDINAMENTO arch. Francesco Maltese
 arch. Antonella Pazzanese

Gruppo di progettazione

Infrastrutture e impianti: *IN.CO.SE.T. S.r.l. - a socio unico* - Ing. Claudio Troisi

Paesaggio: LAND Milano S.r.l. - arch. Andreas Kipar

Progettazione sicurezza: Comune di Napoli - arch. Francesca Spina

Redazione atti amministrativi: Comune di Napoli - arch. Anna Rita Affranco

Responsabile del procedimento
 arch. Giuseppe Pulli

Planimetria interferenze - Rete fognaria

Revisione 2011

Fi01

REVISIONE	DESCRIZIONE	DATA
01		
02		
03		