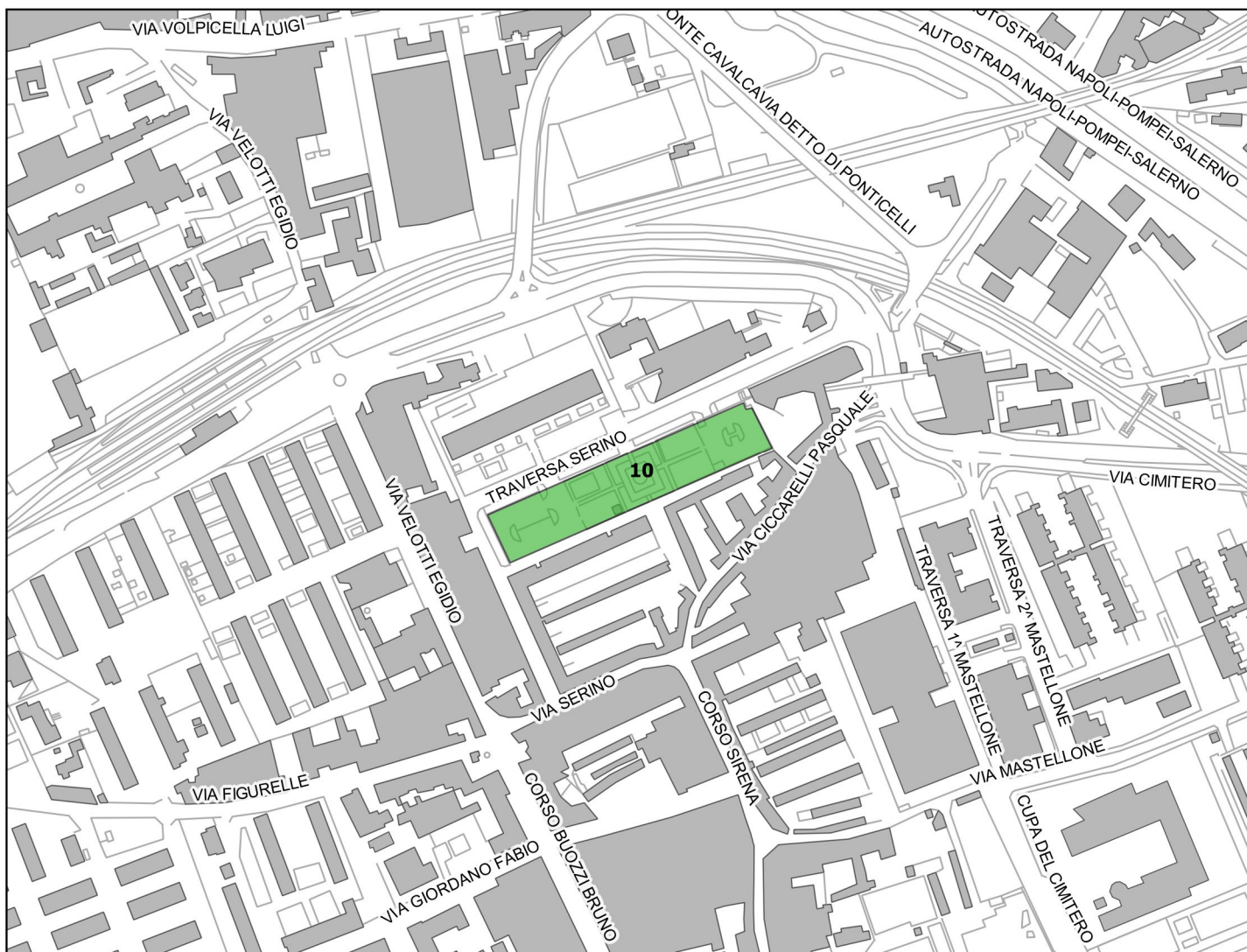


**Servizio Protezione Civile**  
**Are di emergenza**  
**aggiornamento ottobre 2016**

id	indirizzo	mun	quartiere	tipo area	area mq
10	Traversa Serino	6	barra	attesa	5668



Identificazione aree nel contesto territoriale



scala 1:4000

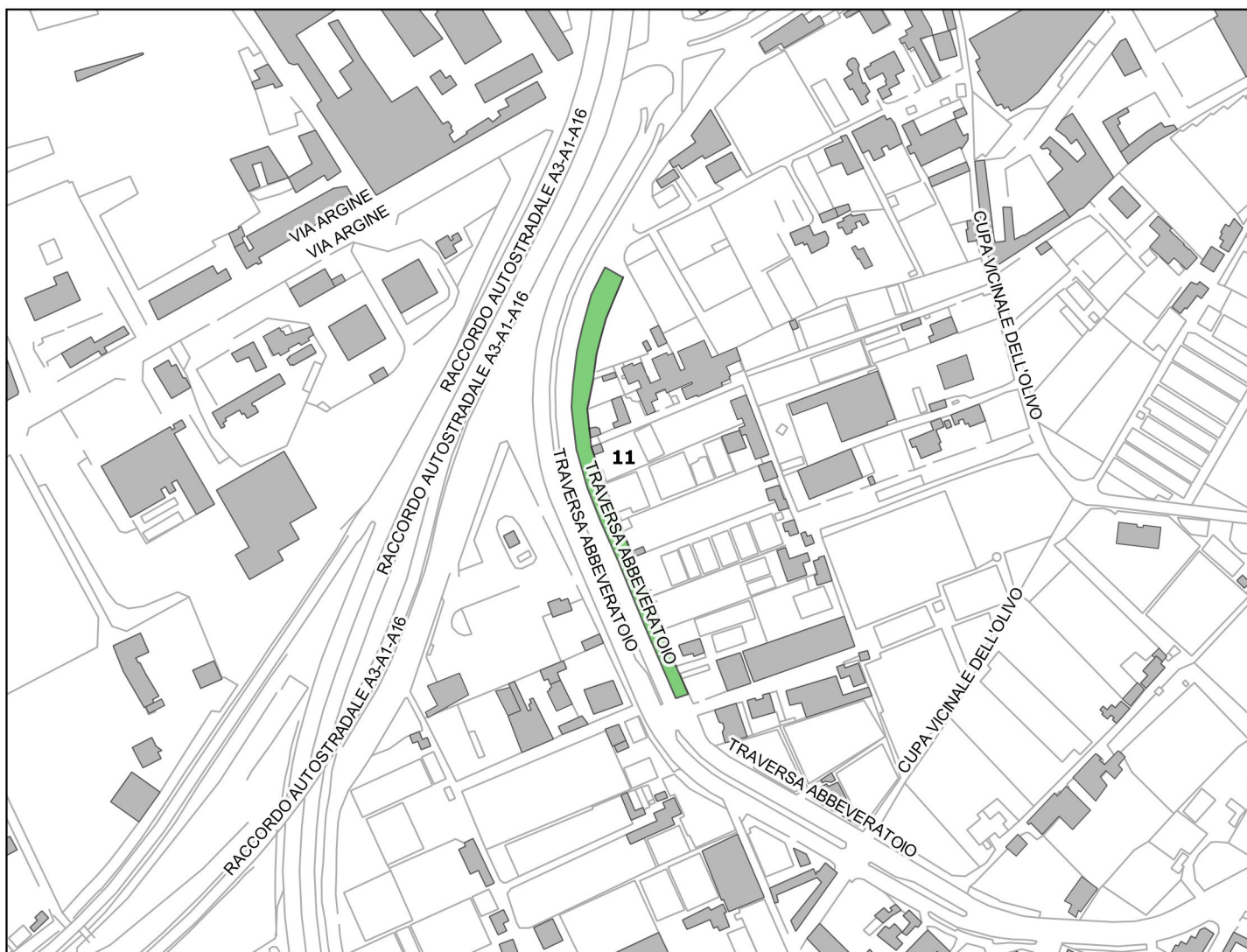
Tipologia aree

<span style="display:inline-block; width:10px; height:10px; background-color:yellow; border:1px solid black;"></span>	ammassamento
<span style="display:inline-block; width:10px; height:10px; background-color:green; border:1px solid black;"></span>	attesa
<span style="display:inline-block; width:10px; height:10px; background-color:magenta; border:1px solid black;"></span>	punto radio

id	indirizzo	mun	quartiere	tipo area	area mq
11	Traversa Abbeveratoio	6	barra	attesa	2829



Identificazione aree nel contesto territoriale



Tipologia aree

	ammassamento
	attesa
	punto radio

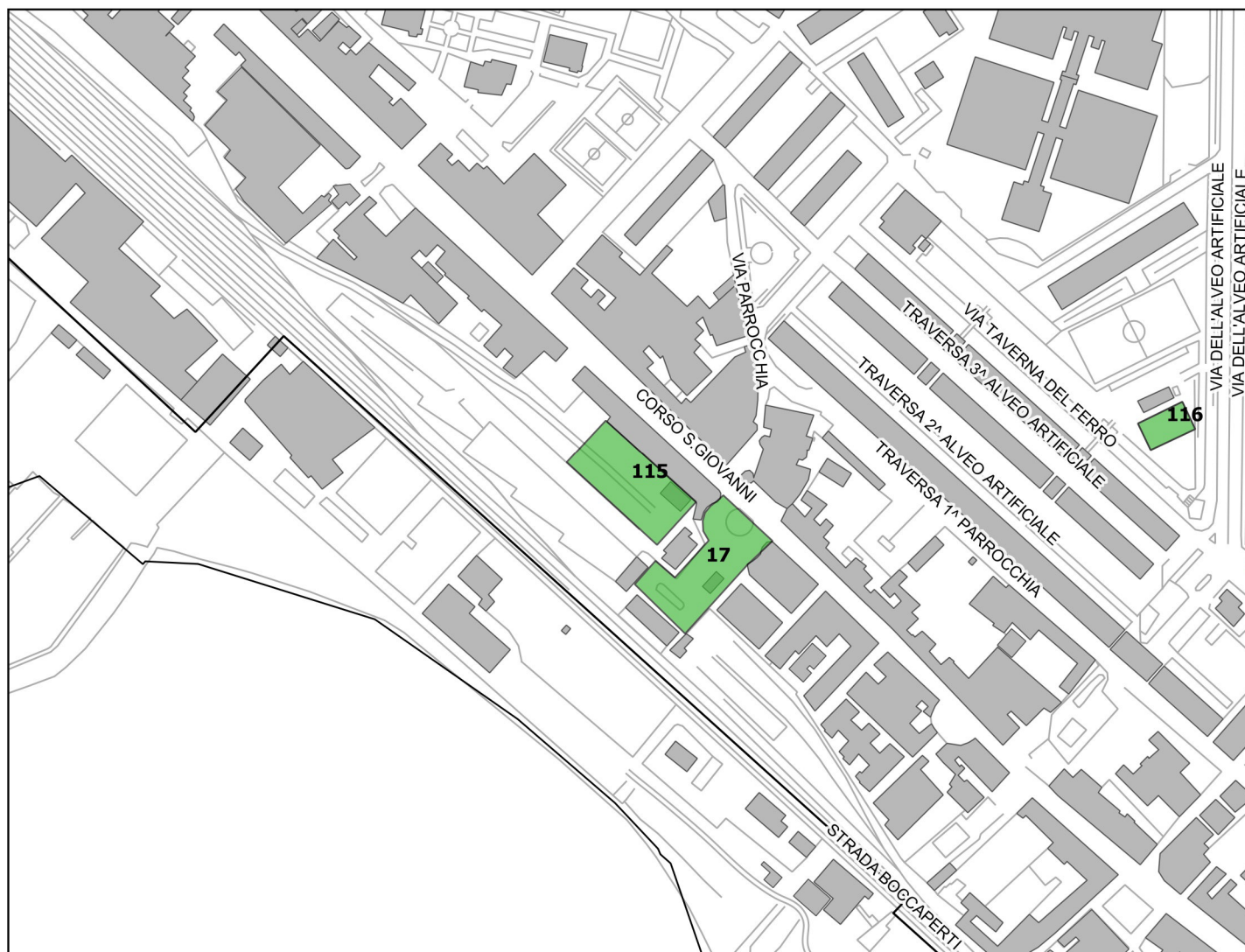
scala 1:4000

**Servizio Protezione Civile**  
**Are di emergenza**  
**aggiornamento ottobre 2016**

id	indirizzo	mun	quartiere	tipo area	area mq
17	Piazza San Giovanni Battista	6	san giovanni	attesa	2770
115	Corso San Giovanni a Teduccio	6	san giovanni	attesa	2653
116	Viale 2 giugno	6	barra	attesa	555



Identificazione aree nel contesto territoriale



scala 1:4000

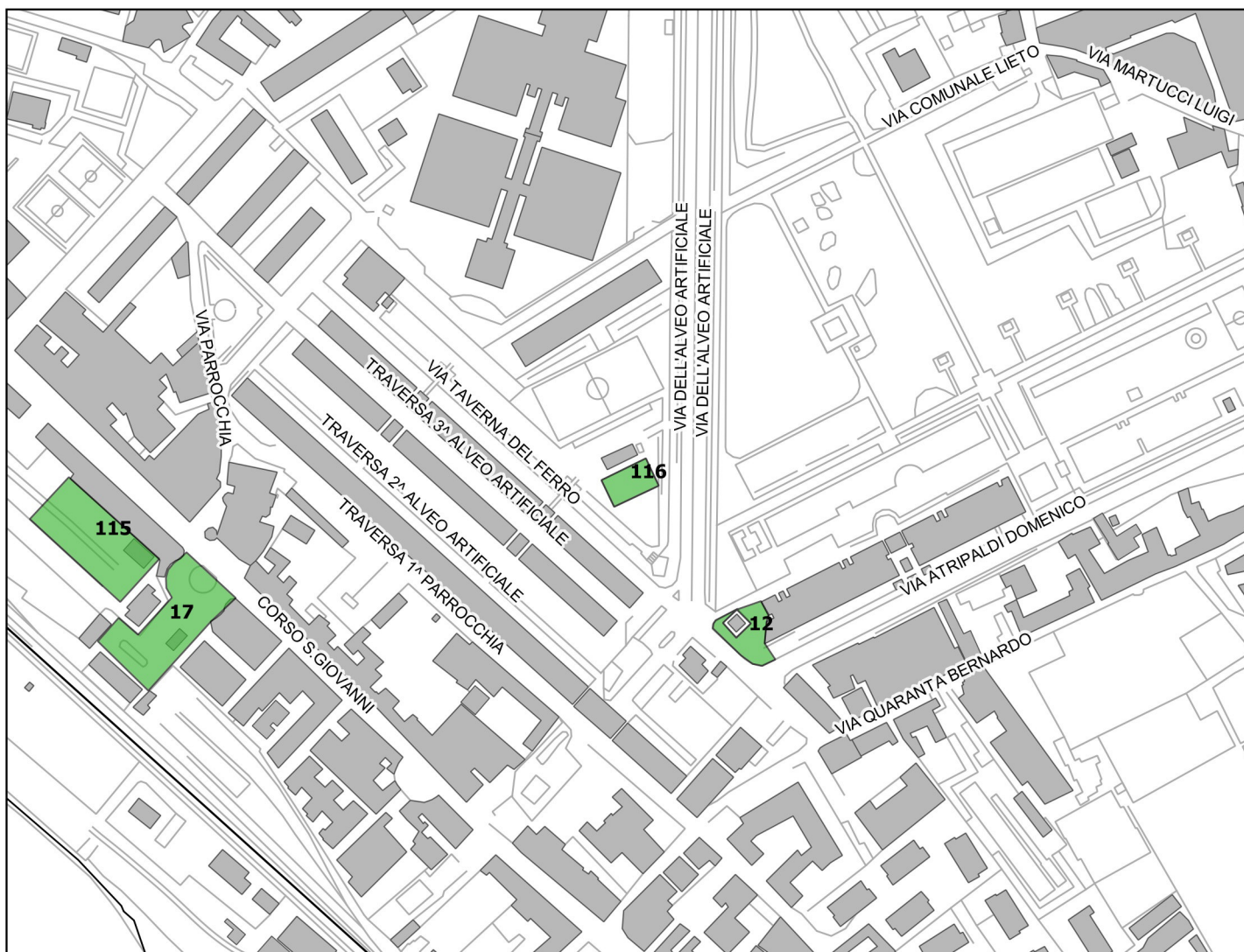
Tipologia aree

	ammassamento
	attesa
	punto radio

id	indirizzo	mun	quartiere	tipo area	area mq
12	Via Atripaldi	6	barra	attesa	716
17	Piazza San Giovanni Battista	6	san giovanni	attesa	2770
115	Corso San Giovanni a Teduccio	6	san giovanni	attesa	2653
116	Viale 2 giugno	6	barra	attesa	555



Identificazione aree nel contesto territoriale



scala 1:4000

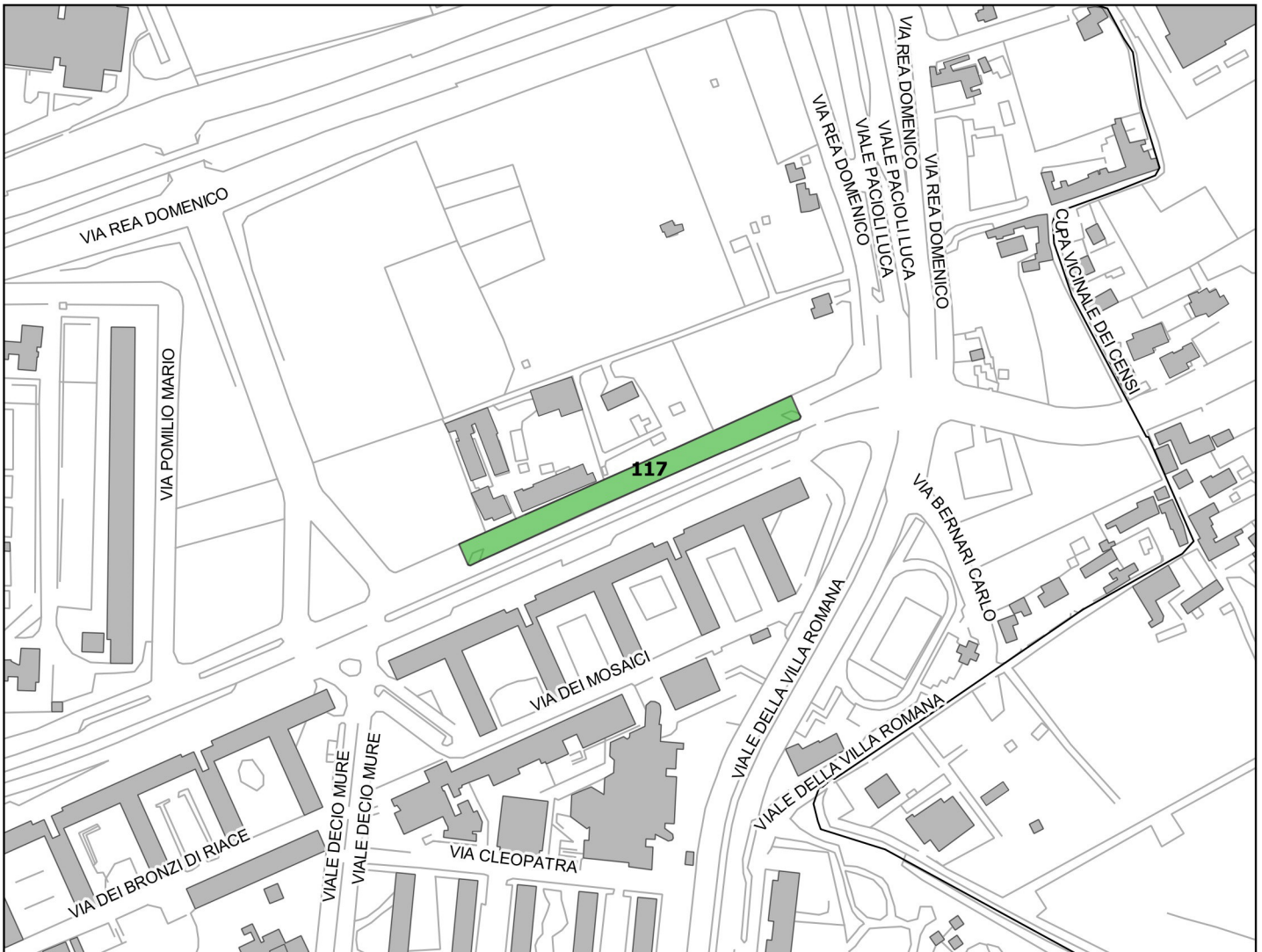
Tipologia aree

	ammassamento
	attesa
	punto radio




id	indirizzo	mun	quartiere	tipo area	area mq
117	Viale delle Metamorfosi	6	ponticelli	attesa	3172



Identificazione aree nel contesto territoriale



Tipologia aree

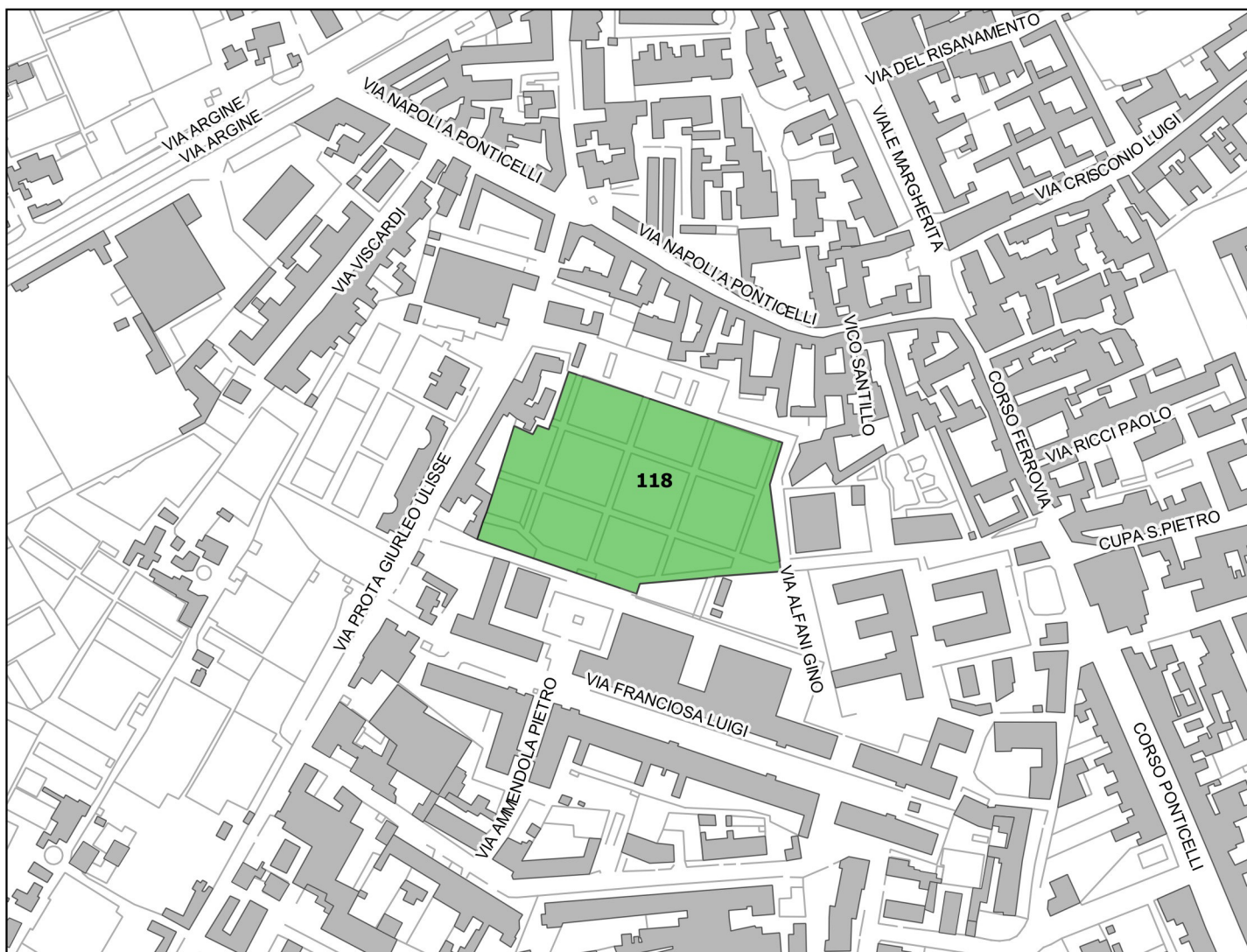
	ammassamento
	attesa
	punto radio

scala 1:4000

id	indirizzo	mun	quartiere	tipo area	area mq
118	Via Ulisse Prota Giurleo	6	ponticelli	attesa	17304



Identificazione aree nel contesto territoriale



scala 1:4000

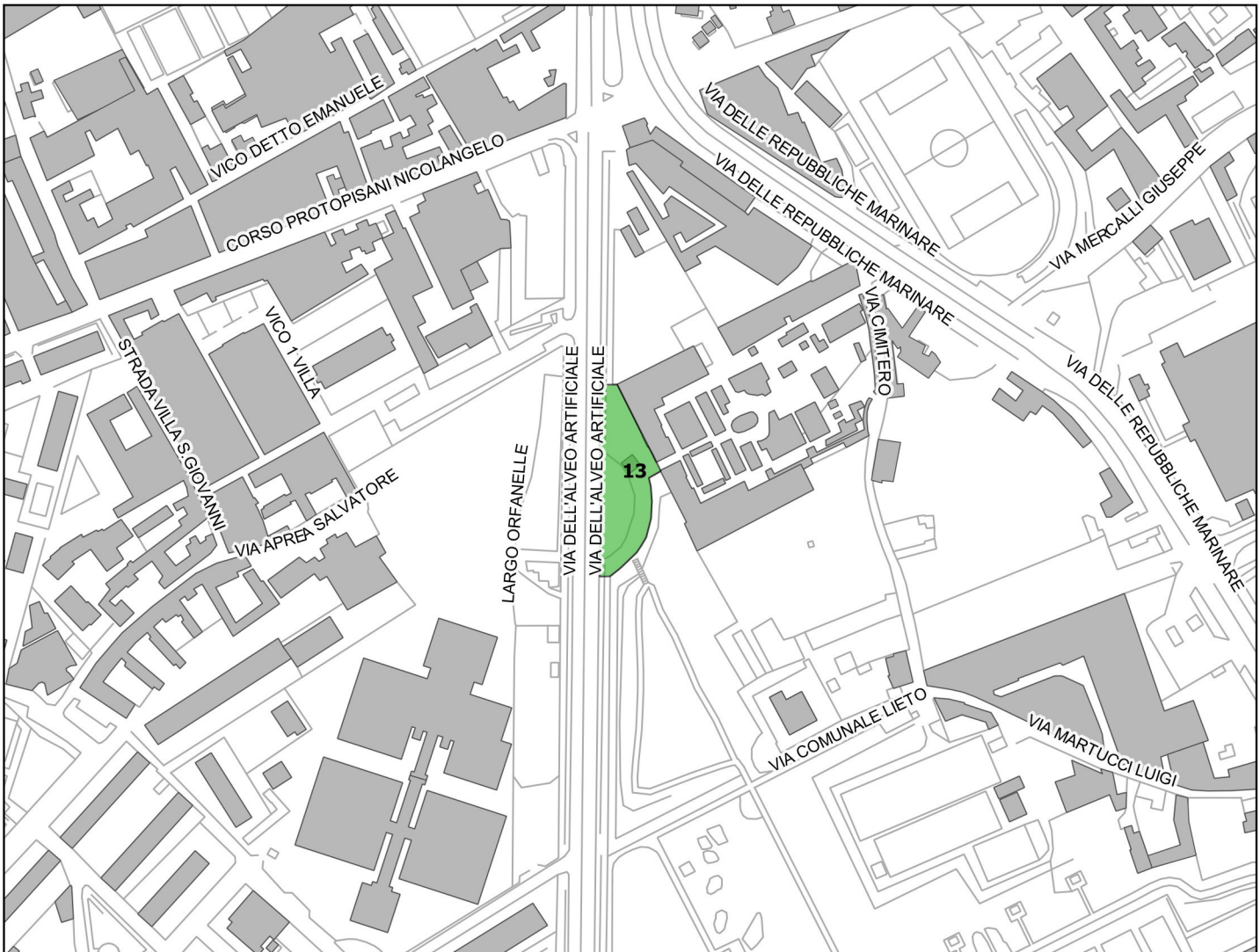
Tipologia aree

	ammassamento
	attesa
	punto radio

id	indirizzo	mun	quartiere	tipo area	area mq
13	Viale 2 giugno	6	san giovanni	attesa	2988



Identificazione aree nel contesto territoriale



Tipologia aree

	ammassamento
	attesa
	punto radio

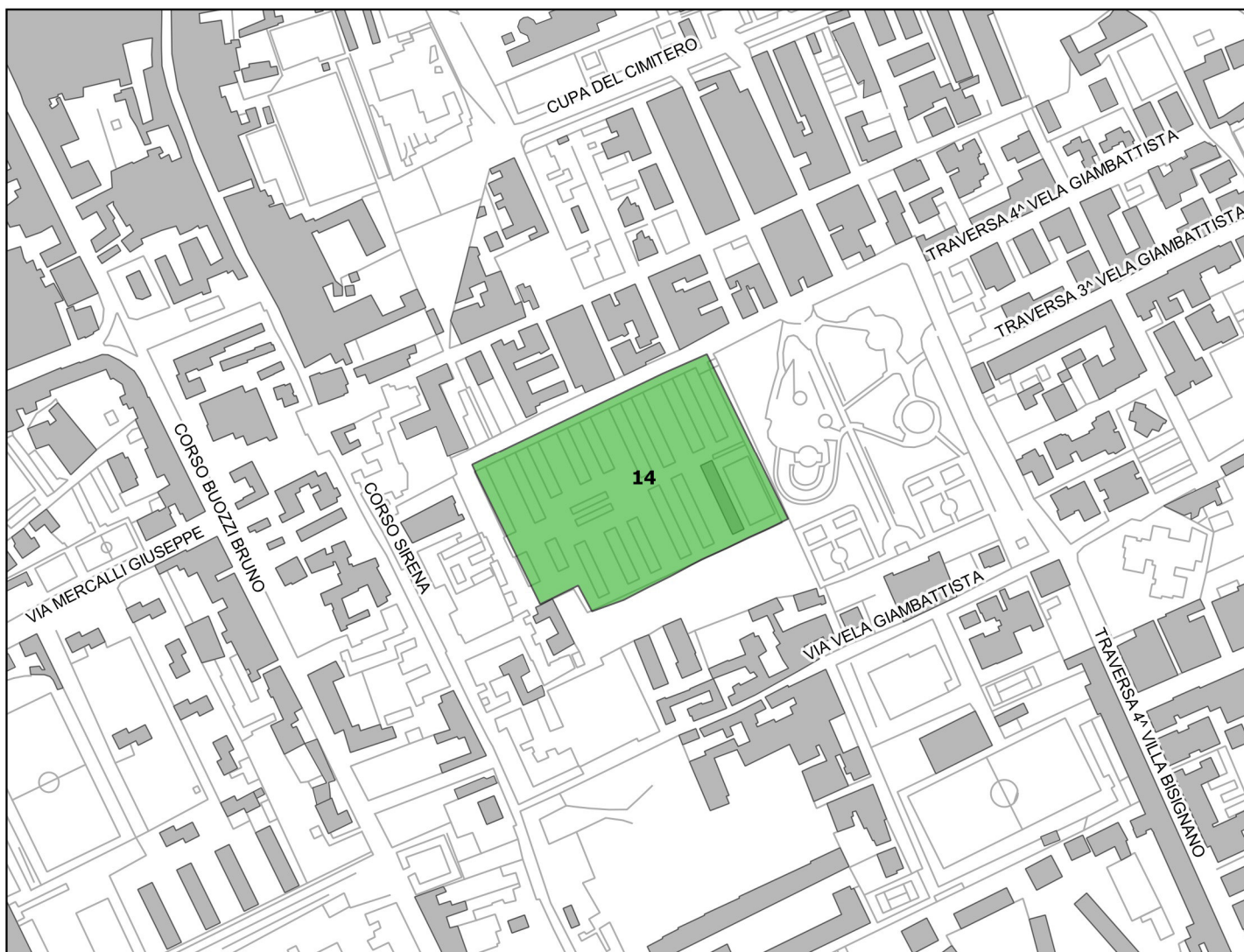
scala 1:4000

**Servizio Protezione Civile**  
**Are di emergenza**  
**aggiornamento ottobre 2016**

id	indirizzo	mun	quartiere	tipo area	area mq
14	Prolungamento 4 Traversa Villa Bisignano	6	barra	attesa	17683



Identificazione aree nel contesto territoriale



scala 1:4000

Tipologia aree

	ammassamento
	attesa
	punto radio

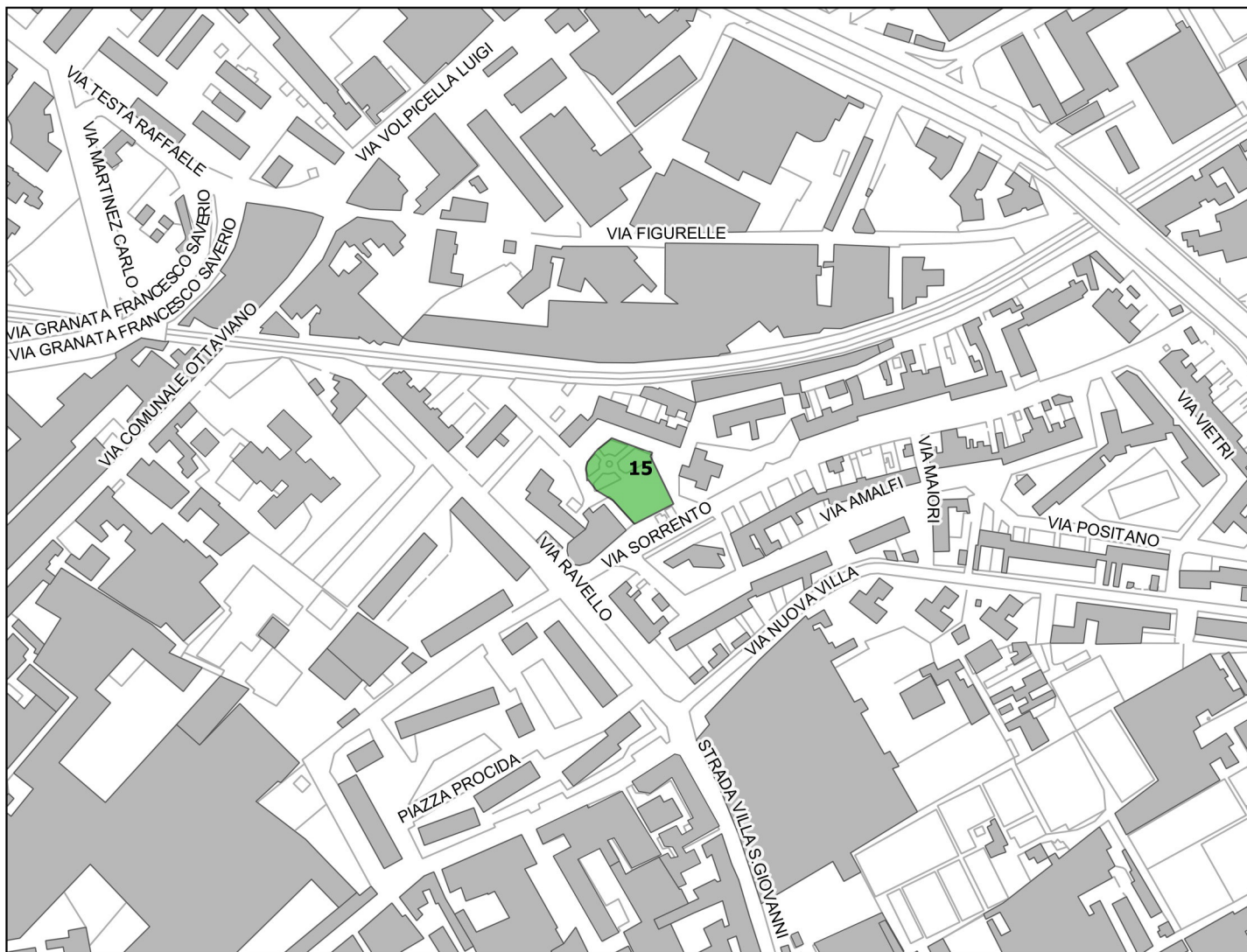


**Servizio Protezione Civile**  
**Are di emergenza**  
**aggiornamento ottobre 2016**

id	indirizzo	mun	quartiere	tipo area	area mq
15	Piazza Capri	6	san giovanni	attesa	1680



Identificazione aree nel contesto territoriale



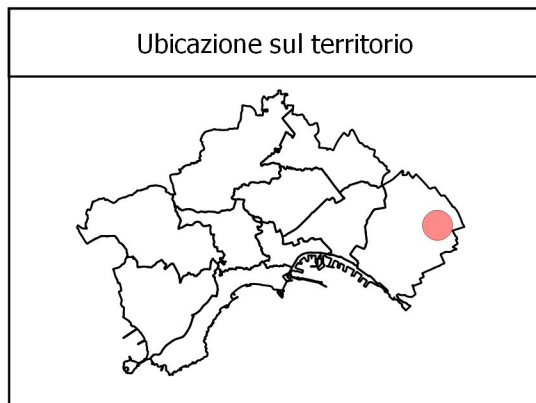
scala 1:4000

Tipologia aree

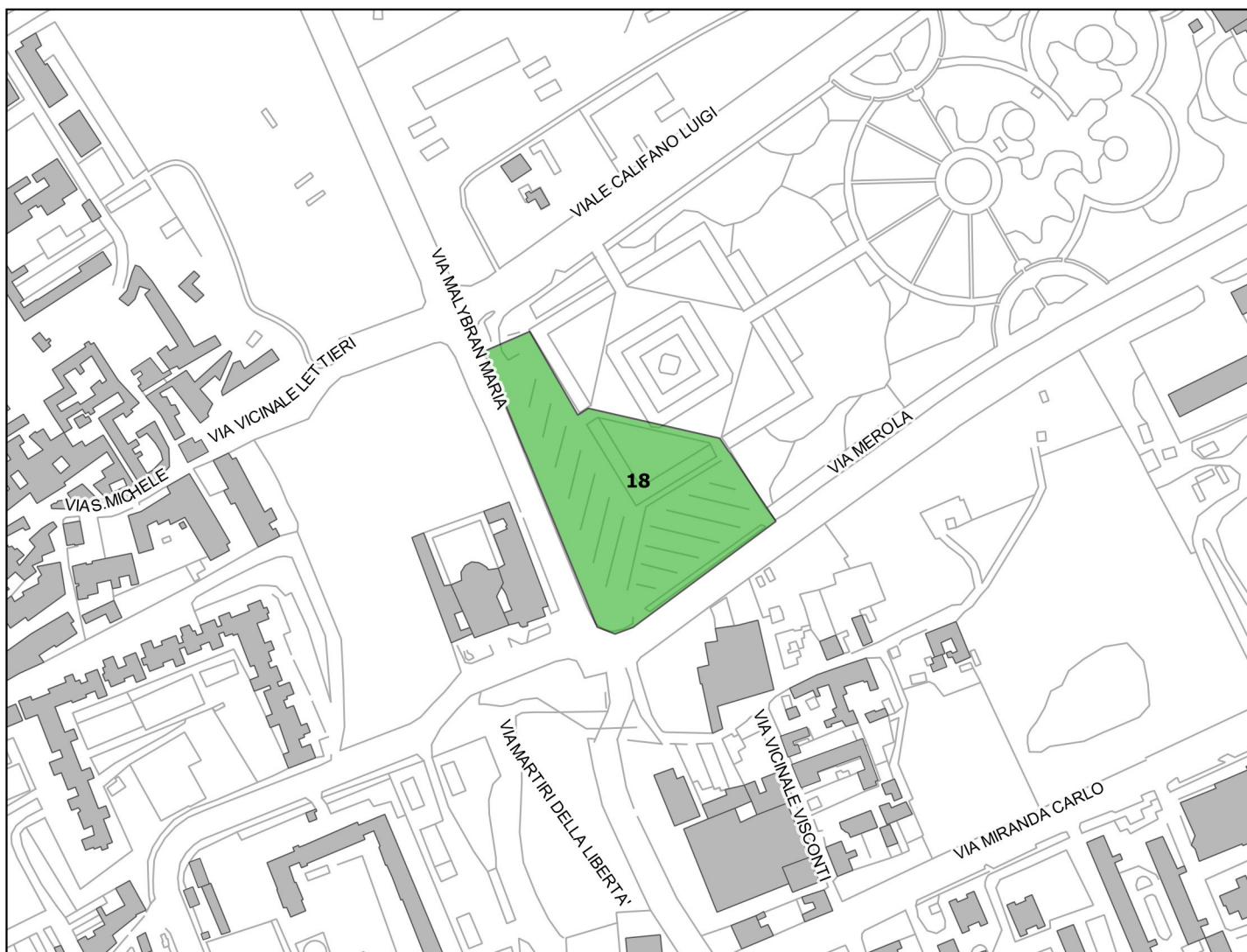
	ammassamento
	attesa
	punto radio

**Servizio Protezione Civile**  
**Are di emergenza**  
**aggiornamento ottobre 2016**

id	indirizzo	mun	quartiere	tipo area	area mq
18	Via Califano	6	ponticelli	attesa	14945



Identificazione aree nel contesto territoriale

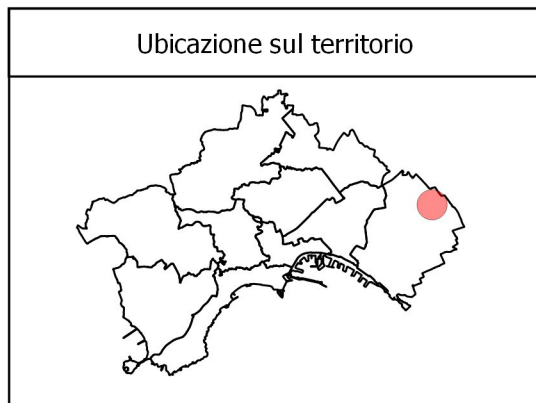


scala 1:4000

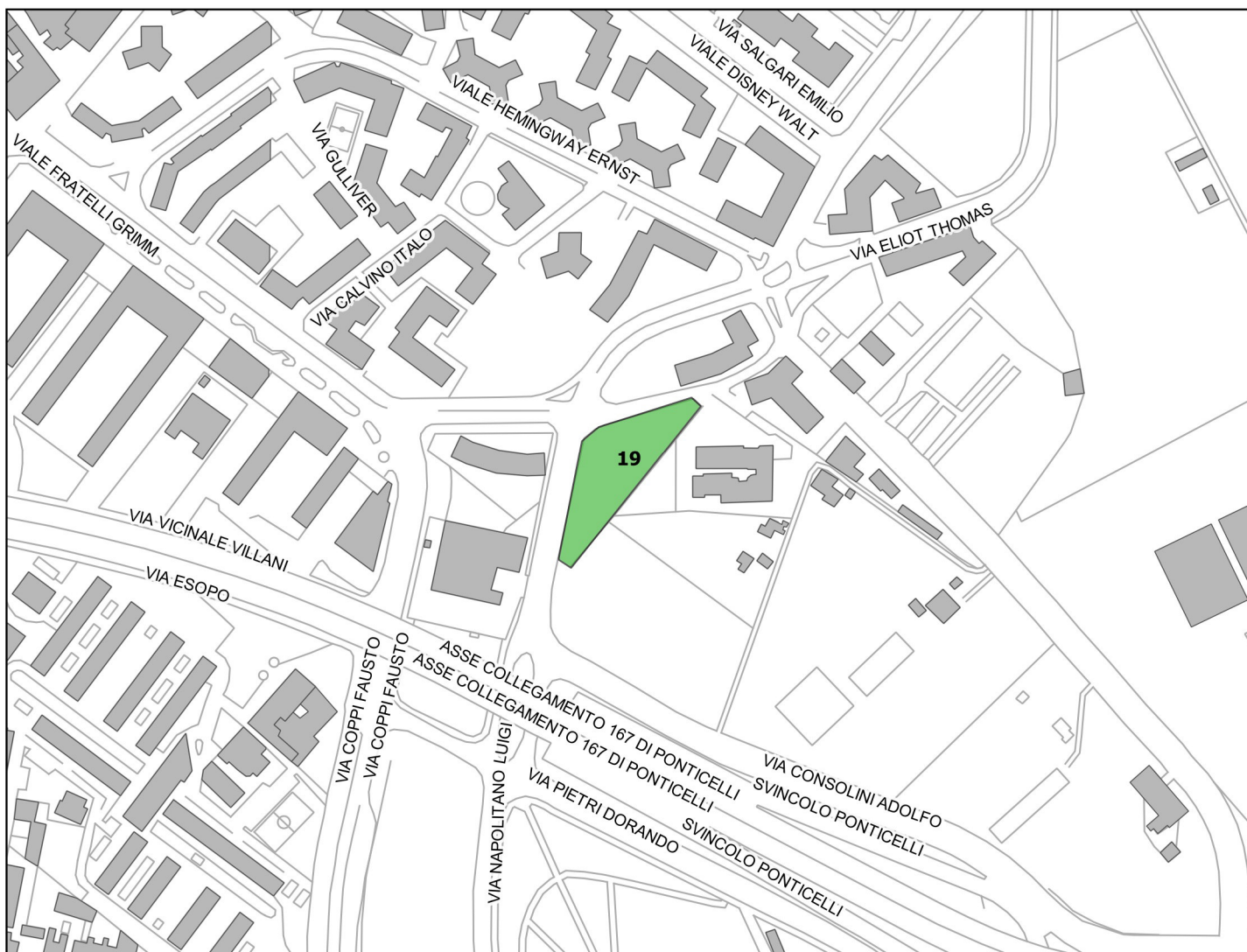
Tipologia aree

	ammassamento
	attesa
	punto radio

id	indirizzo	mun	quartiere	tipo area	area mq
19	Via Luigi Napolitano	6	ponticelli	attesa	3503






Identificazione aree nel contesto territoriale



scala 1:4000

Tipologia aree

	ammassamento
	attesa
	punto radio