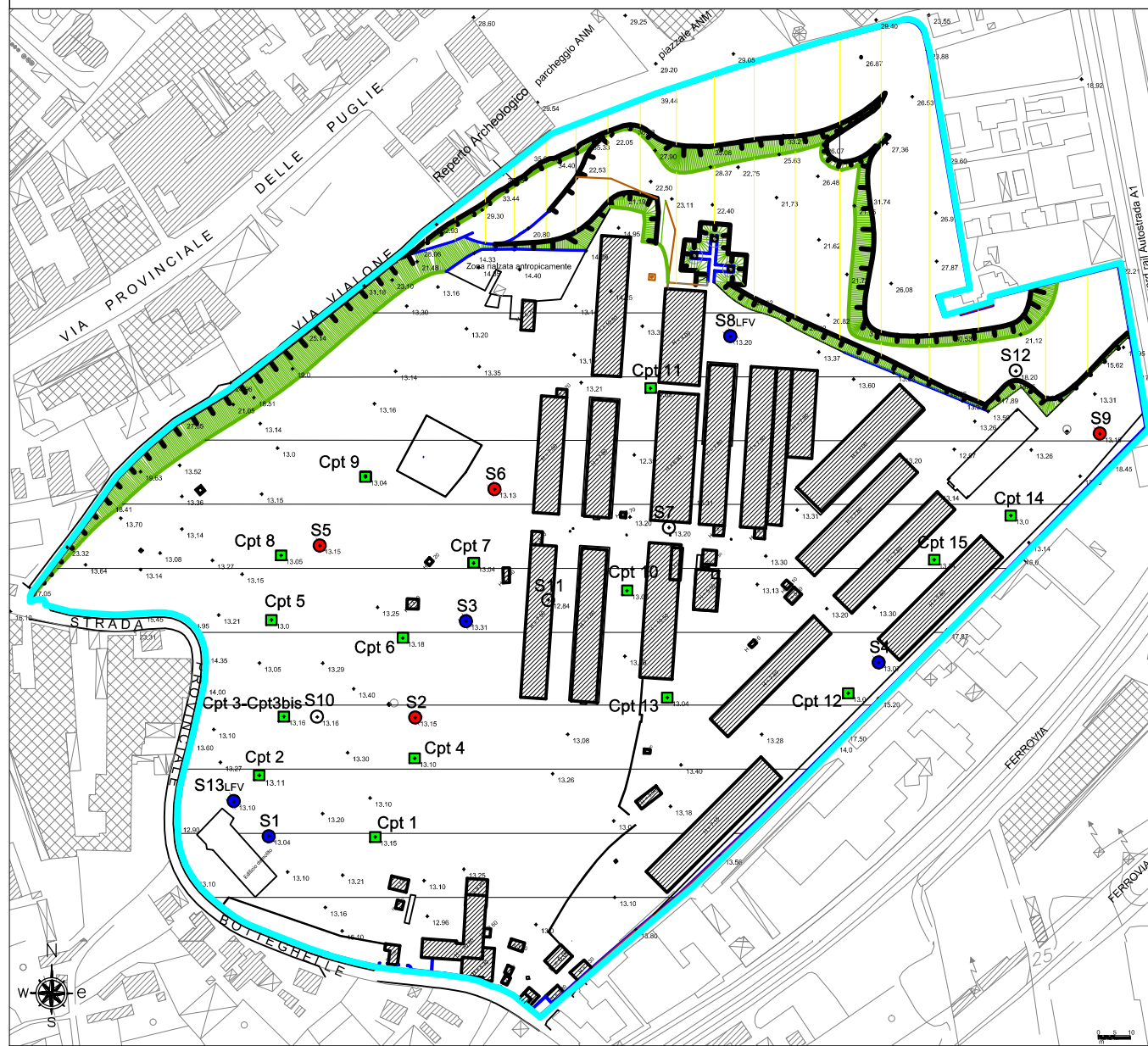
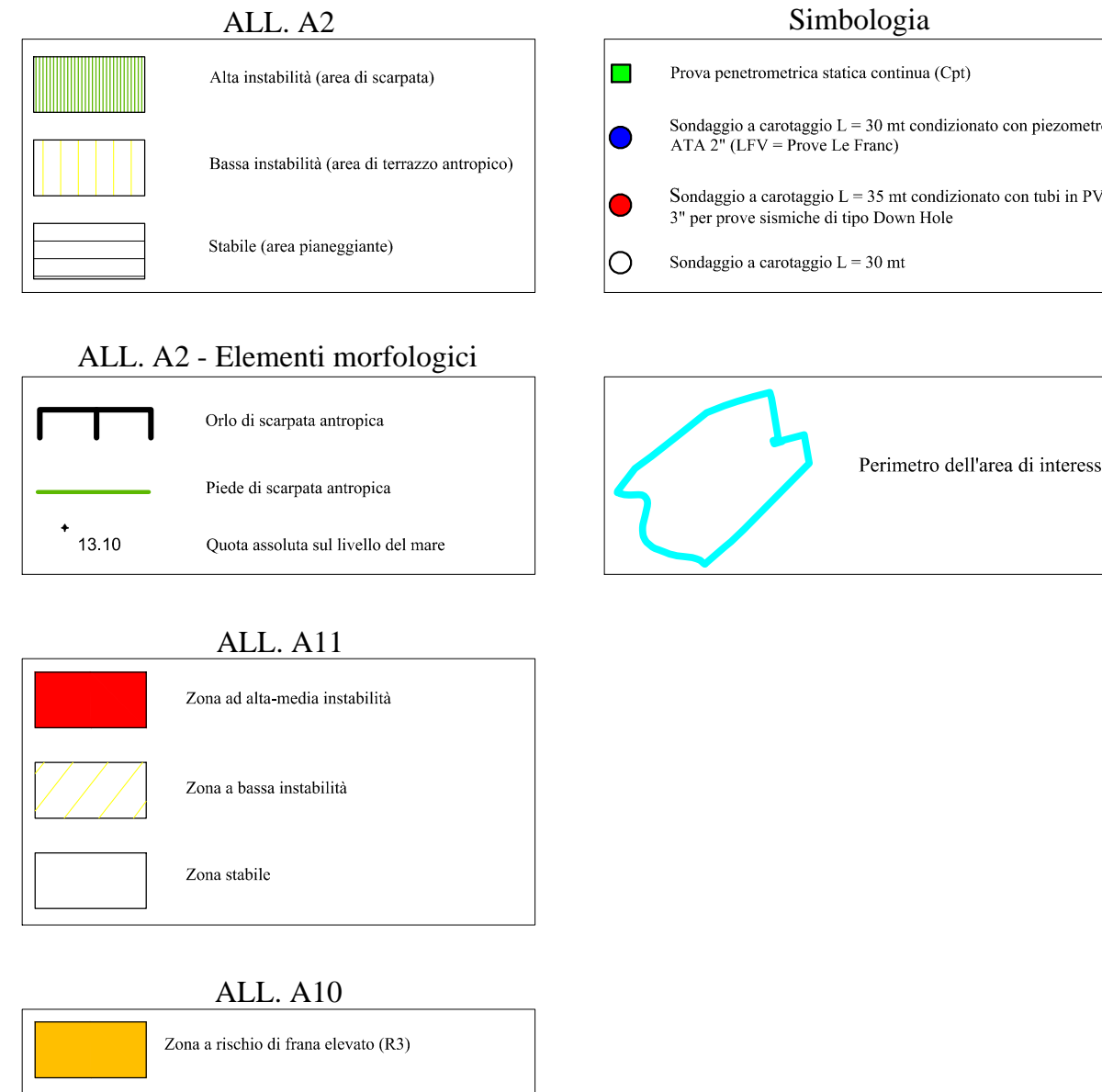


ALL. A2

CARTA GEOMORFOLOGICA E DELLA STABILITÀ CON UBICAZIONE DELLE INDAGINI GEOGNOSTICHE SULL' ATTUALE RILIEVO PLANO-ALTIMETRICO DELL' AREA DI INTERESSE

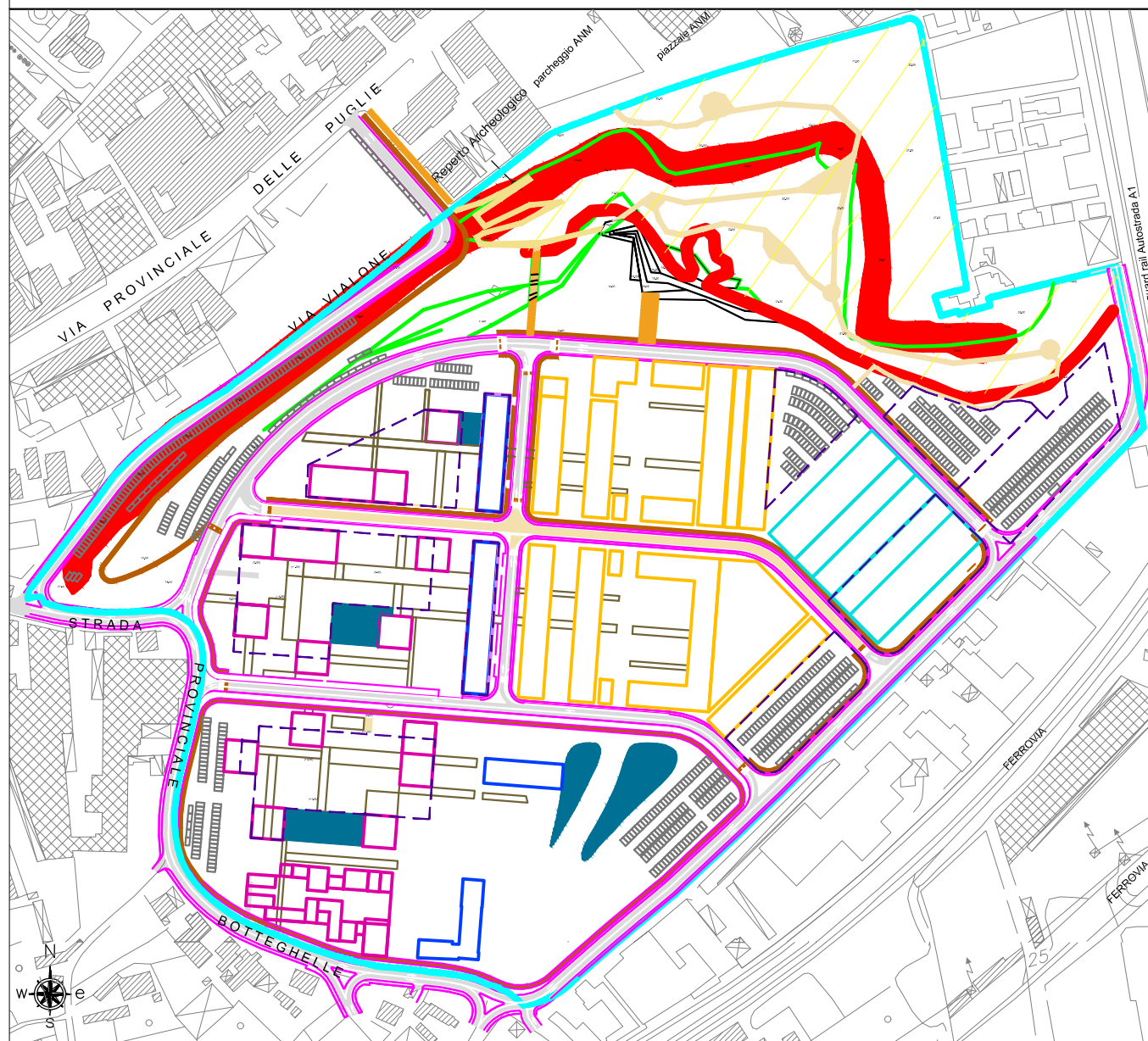


LEGENDA



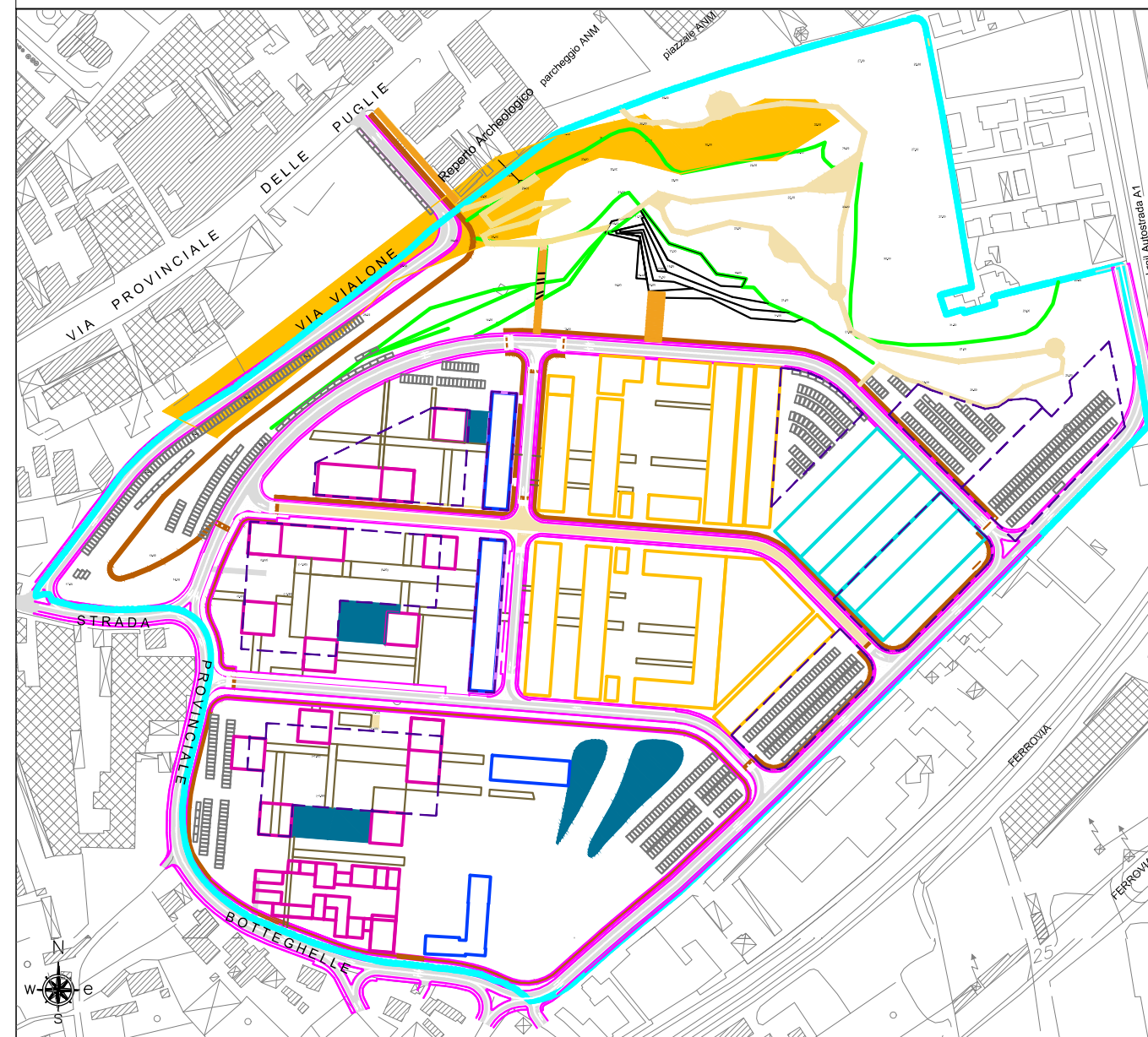
ALL. A11

CARTA DI SOVRAPPOSIZIONE DELLO STRALCIO DELLA CARTA DEI VINCOLI GEOMORFOLOGICI (TAV. 12-QUADRANTE 4 DELLA CARTOGRAFIA ALLEGATA ALLA VARIANTE AL PIANO REGOLATORE GENERALE DEL COMUNE DI NAPOLI) SULL' AREA DI INTERESSE COME DA PROGETTO (SEMPLIFICATO)



ALL. A10

CARTA DI SOVRAPPOSIZIONE DELLO STRALCIO DELLA CARTA DEL RISCHIO FRANA (RF 447121) DEL PIANO DI ASSETTO IDROGEOLOGICO (P.S.A.I. - AGGIORNAMENTO 2015) DELL' AUTORITÀ DI BACINO CAMPANIA CENTRALE, SULL' AREA DI INTERESSE COME DA PROGETTO (SEMPLIFICATO)



VARIANTE

PIANO URBANISTICO ATTUATIVO

Ambito 43 del PRG di Napoli
Polo Urbano Integrato di Via Botteghelle

Art. 26 della Legge Urbanistica Regionale "Norme sul Governo del Territorio" n. 16 del 22/12/2004 e smi; art. 7 (Riqualificazione aree urbane degradate) della Legge Regionale n.19 del 28/12/2009 e smi



Committente:

Fingestim s.r.l.
sede legale: Via Armando Diaz, 102 | 80026 | Casoria (Na)

Progetto:

Urbanistica e coordinamento

UAP Studio Srl
Via Posillipo 272 | 80122 | Napoli | tel./fax 0815751682 | www.uap.it | uapstudio@uap.it

Infrastrutture e mobilità

In.Co.Se.T. s.r.l.
Via E. Di Marino, 11 | 84013 | Cava de' Tirreni (SA) | tel. 0898420196 | fax 0898420197 | info@incoset.it | www.incoset.it

Paesaggio e agronomia

Progetto Verde coop.r.l.
Via Soltaria, 39 | 80132 | Napoli | tel. 081 7642169 | fax. 0812400598 | info@progettoverde.eu

Infrastrutture idrauliche e sottoservizi

Prof. Ing. Rudy Gargano
via A. Falcone, 260/B1 | 80127 | Napoli | tel. 081 578 5790 | gargano@unicas.it

Geologia

Dott. Roberto Landolfi
Via Marc'Antonio, 23 | 80125 | Napoli | tel/fax 0815935235 | geolan@libero.it

Indagini strutturali e sulla consistenza del patrimonio architettonico

Studio associato di ingegneria Russo&Verde
via S.D'acquisto, 5 | 81031 | Aversa (Ce) | tel.0815039283 | studiourve@gmail.com

Fattibilità economica e costi

Ing. Lucia Rossi
via Popilia, 21 | 84025 | Eboli (Sa) | tel. 08280620133 | ing.luciarossi@libero.it

Aspetti giuridico amministrativi

Avv. Marcello Fortunato
via Santi Martiri Salernitani, 31 | 84123 | Salerno | tel. 089250770 | fax0892574070 | marcello.fortunato@studielegalefortunato.it

PROGETTO PRELIMINARE OPERE DI URBANIZZAZIONE PRIMARIA

I Progettisti

In.Co.Se.T. s.r.l. - ing. Claudio Troisi
Via E. Di Marino, 11 | 84013 | Cava de' Tirreni (SA) | tel. 0898420196
fax 0898420197 | info@incoset.it | www.incoset.it

Prof. Ing. Rudy Gargano
Via A. Falcone, 260/B1 | 80127 | Napoli |
tel/fax 081 578 5790 | gargano@unicas.it

Dott. Geol. Roberto Landolfi
Via Marc'Antonio, 23 | 80125 | Napoli | tel/fax 0815935235 |
geolan@libero.it

Carta geomorfologica: ALL. A2
Carta di sovrapposizione della carta dei vincoli
geomorfologici: ALL. A11
Carta di sovrapposizione dello stralco della carta
del rischio frana: ALL. A10

RIF. SETTORE

G 04

NUM. ELABORATO

SCALA: 1/2000

FORMATO: A2

COD. FILE: G04.dwg

DATA: Maggio 2013

AGGIORN.: Aprile 2016