



5.a.

Cimitero di  
**SOCCAVO**

STATO DI FATTO:  
RILIEVO AEROFOTOGRAFOMETRICO  
FUNZIONI CIMITERIALI E MODALITA' D'USO

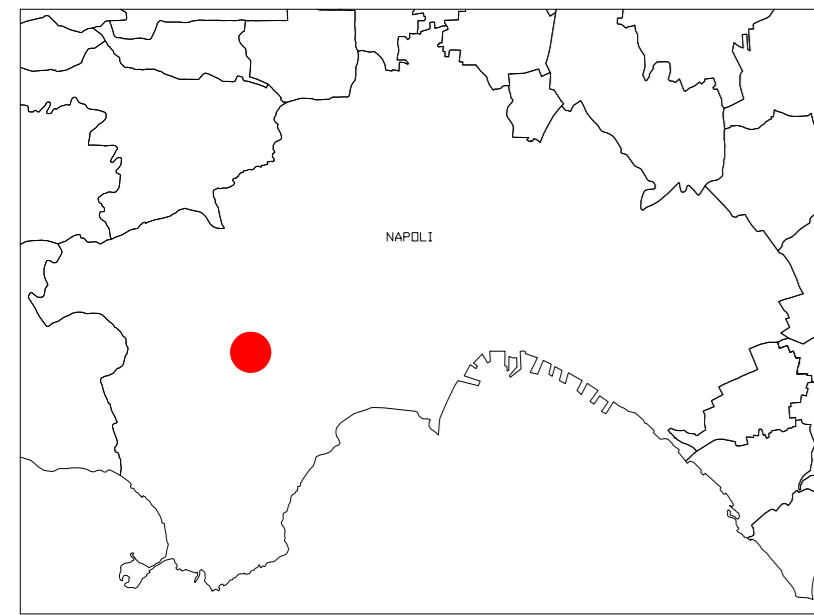
scala 1:500

riprese aeree settembre 2002

settembre 2003



Dipartimento Urbanistica  
Servizio Pianificazione Esecutiva  
Aree di Recente Formazione

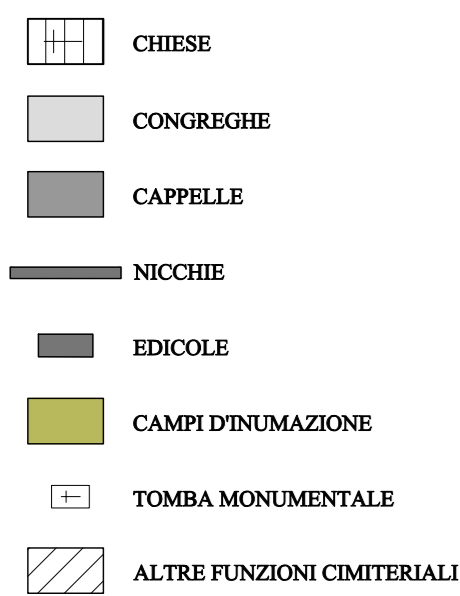


Centro Interdipartimentale di Ricerche L.U.P.T.  
Università degli Studi di Napoli "Federico II"  
- Prof. Luigi Pietromonte  
- Arch. Mario Capunzo

Cartosystem s.r.l.  
Circov. Esterna Pco Ciro Emilio  
80026 - Caoria (NA)

LEGENDA

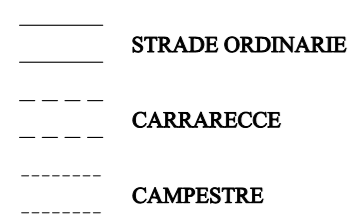
ELEMENTI CIMITERIALI



EDIFICATO



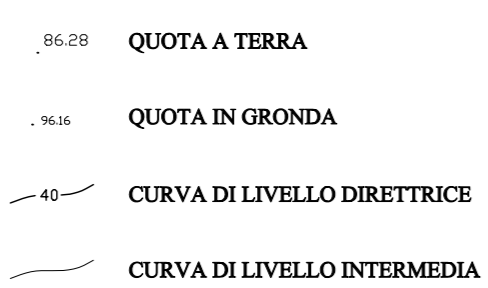
VIABILITA'



ELEMENTI PLANIMETRICI



ELEMENTI ALTIMETRICI



1. sala mortuaria
2. servizi igienici
3. uffici
4. cimitero evangelico
5. uffici comunali
6. congreghe con campo d'inumazione
7. ipogeo comunale con campo d'inumazione
8. ossario comunale e deposito casse



SCALA 1 : 500

