



## Giunta Regionale della Campania

Direzione Generale 50 09 00 - Politiche Territoriali - Lavori Pubblici e Protezione Civile

STAFF 50 09 95 Protezione Civile – Emergenza e Post Emergenza

Sala Operativa Regionale Unificata – Centro Situazioni

[soru@pec.regione.campania.it](mailto:soru@pec.regione.campania.it)

tel. 081 2323111 – Numero Verde 800 232525

### COPERTINA PEC / MAIL

#### AVVISO REGIONALE DI ALLERTA PER PREVISTE CONDIZIONI METEOROLOGICHE AVVERSE AI FINI DI PROTEZIONE CIVILE PER IL RISCHIO METEO, IDROGEOLOGICO E IDRAULICO

(AI SENSI DEL D.P.G.R. N. 299 DEL 30/06/2005 E S.M.I. – SISTEMA DI ALLERTAMENTO REGIONALE PER RISCHIO IDROGEOLOGICO E IDRAULICO; ALLE INDICAZIONI E ALLE PROCEDURE OPERATIVE DI CUI ALLA NOTA DEL CAPO DIP. PROTEZIONE CIVILE PROT. N. RIA/7117 DEL 10/02/2016 E DEL D.P.G.R. n. 245 del 01/08/2017)

**AVVISO N. 037/2018**

DATA EMISSIONE	INIZIO VALIDITA'	FINE VALIDITA'	DATA INVIO
04/08/2018 ORE 10.05	04/08/2018 ORE 14:00	04/08/2018 ORE 20:00	04/08/2018 ORE 11.00
<b>LA SALA OPERATIVA REGIONALE UNIFICATA APPLICA:</b>			
<b>FASE OPERATIVA ATTUALE</b>	<b>FASE OPERATIVA PREVISTA</b>		
<b>PRESIDIO</b>	<b>ATTENZIONE</b>		

**Da:**

SALA OPERATIVA REGIONALE UNIFICATA DI PROTEZIONE CIVILE – CE.SI.

**A:**

#### **ELENCO DESTINATARI:**

Prefetture U.T.G. della Regione Campania  
 Direzioni Generali e Uffici Regionali  
 Direzione Regionale VV.F.  
 Comandi Provinciali VV.F.  
 Comandi Provinciali C.C.  
 Città Metropolitana di Napoli  
 Comando Marittimo SUD  
 Compartimento Polizia Stradale Campania e Molise  
 Comunità Montane  
 ARPAC – Agenzia Regionale Protezione Ambientale  
 Aziende di Trasporto, Viabilità e Reti Ferroviarie  
 Gestori Reti Distribuzione Elettricità  
 Registro Italiano Dighe  
 Croce Rossa Italiana  
 CNSAS Corpo Naz. Soccorso Alpino e Speleologico  
 e p.c.  
 Presidente Giunta Regionale  
 Presidenza del Consiglio dei Ministri D.P.C  
 Assessorati Regionali

Sindaci dei Comuni della Regione Campania  
 Uffici Protezione Civile Comunali  
 Commissari Straordinari  
 Comandi Provinciali G. d. F.  
 MiBACT – Beni Culturali  
 Amministrazioni Provinciali  
 ANAS – Compartimento Campania  
 Capitanerie di Porto della Campania  
 Consorzi di Bonifica  
 Società autostradali – Tangenziale di Napoli  
 Autorità di Bacino  
 Gestori Reti Distribuzione Gas  
 Gestori Reti Distribuzione Acqua  
 Gestori Rete Telefonica  
 Enti Parco

N° PAGINE COMPRESA LA PRESENTE: 3

*N.B.: IL DOCUMENTO NON VIENE TRASMESSO A MEZZO POSTA (ART. 6 CO.2 LEGGE N° 412 DEL 30/12/91 ED*

*ART. 7 CO.3 D.P.R. N° 403 DEL 20/10/98)*

Regione Campania

Data: 04/08/2018 11:01:55, PG/2018/0513716

**La Direzione Generale per il Governo del Territorio, Lavori Pubblici e Protezione Civile  
della REGIONE CAMPANIA**

**STAFF 50 09 95 – Protezione Civile Emergenza e Post-Emergenza**









*Visto e tenuto conto:*

*del Bollettino Meteorologico Regionale (Prot.2018.0513715 del 04-08-2018); dell'Avviso di Allerta Meteo-Idrogeologica e idraulica emesso oggi 04 Agosto 2018, dal Centro Funzionale Multi rischi – Sezione Meteorologia, Idrogeologia e Idraulica,*

**AVVISA I SOGGETTI IN INDIRIZZO**

*che sono previsti i seguenti fenomeni meteorologici avversi dalle ore 14:00 di oggi sabato 04 agosto 2018 e, salvo ulteriori valutazioni, fino alle ore 20:00 di oggi sabato 04 Agosto 2018 e, con riferimento alle vigenti procedure di previsione e prevenzione del rischio idrogeologico, di cui al D.P.G.R. n. 299 del 30 giugno 2005, della nota prot. n. RIA/7117 del 10/02/2016 del Capo Dipartimento della Protezione Civile Nazionale e del D.P.G.R. n. 245 del 01/08/2017, saranno attivati i seguenti stati di allerta nelle rispettive zone:*

Zona	AVVISO METEO		AVVISO DI CRITICITÀ IDROGEOLOGICA E IDRAULICA		
	Fenomeni rilevanti		Livello di ALLERTA (livello di criticità)	Tipologia di rischio	Principali scenari di evento ed effetti al suolo
1		<p><b>Precipitazioni locali, a prevalente carattere di rovescio o temporale.</b></p> <p>Possibili raffiche di vento nei temporali.</p>	<b>GIALLA (ordinaria)</b>	<b>Idrogeologico per temporali</b>	<ul style="list-style-type: none"> <li>- Fenomeni temporaleschi caratterizzati da una incertezza previsionale e rapidità di evoluzione, con possibili danni alle coperture e strutture provvisorie dovuti a raffiche di vento e fulminazioni.</li> <li>- Ruscamenti superficiali con possibili fenomeni di trasporto di materiale;</li> <li>- Possibili allagamenti di locali interrati e di quelli a pian terreno;</li> <li>- Scorrimento superficiale delle acque nelle sedi stradali e possibili fenomeni di rigurgito dei sistemi di smaltimento delle acque meteoriche con tracimazione e coinvolgimento delle aree urbane depresse.</li> </ul>
2		<p><b>Precipitazioni locali, a prevalente carattere di rovescio o temporale.</b></p> <p>Possibili raffiche di vento nei temporali.</p>	<b>GIALLA (ordinaria)</b>	<b>Idrogeologico per temporali</b>	<ul style="list-style-type: none"> <li>- Fenomeni temporaleschi caratterizzati da una incertezza previsionale e rapidità di evoluzione, con possibili danni alle coperture e strutture provvisorie dovuti a raffiche di vento e fulminazioni.</li> <li>- Ruscamenti superficiali con possibili fenomeni di trasporto di materiale;</li> <li>- Possibili allagamenti di locali interrati e di quelli a pian terreno;</li> <li>- Scorrimento superficiale delle acque nelle sedi stradali e possibili fenomeni di rigurgito dei sistemi di smaltimento delle acque meteoriche con tracimazione e coinvolgimento delle aree urbane depresse.</li> </ul>
3		<p><b>Precipitazioni locali, a prevalente carattere di rovescio o temporale.</b></p> <p>Possibili raffiche di vento nei temporali..</p>	<b>GIALLA (ordinaria)</b>	<b>Idrogeologico per temporali</b>	<ul style="list-style-type: none"> <li>- Fenomeni temporaleschi caratterizzati da una incertezza previsionale e rapidità di evoluzione, con possibili danni alle coperture e strutture provvisorie dovuti a raffiche di vento e fulminazioni.</li> <li>- Ruscamenti superficiali con possibili fenomeni di trasporto di materiale;</li> <li>- Possibili allagamenti di locali interrati e di quelli a pian terreno;</li> <li>- Scorrimento superficiale delle acque nelle sedi stradali e possibili fenomeni di rigurgito dei sistemi di smaltimento delle acque meteoriche con tracimazione e coinvolgimento delle aree urbane depresse.</li> </ul>
4		<p><b>Precipitazioni locali, a prevalente carattere di rovescio o temporale.</b></p> <p>Possibili raffiche di vento nei temporali..</p>	<b>GIALLA (ordinaria)</b>	<b>Idrogeologico per temporali</b>	<ul style="list-style-type: none"> <li>- Fenomeni temporaleschi caratterizzati da una incertezza previsionale e rapidità di evoluzione, con possibili danni alle coperture e strutture provvisorie dovuti a raffiche di vento e fulminazioni.</li> <li>- Ruscamenti superficiali con possibili fenomeni di trasporto di materiale;</li> <li>- Possibili allagamenti di locali interrati e di quelli a pian terreno;</li> <li>- Scorrimento superficiale delle acque nelle sedi stradali e possibili fenomeni di rigurgito dei sistemi di smaltimento delle acque meteoriche con tracimazione e coinvolgimento delle aree urbane depresse.</li> </ul>

Zona	AVVISO METEO		AVVISO DI CRITICITÀ IDROGEOLOGICA E IDRAULICA		
	Fenomeni rilevanti		Livello di ALLERTA (livello di criticità)	Tipologia di rischio	Principali scenari di evento ed effetti al suolo
5			<b>GIALLA (ordinaria)</b>	<b>Idrogeologico per temporali</b>	<ul style="list-style-type: none"> <li>- Fenomeni temporaleschi caratterizzati da una incertezza previsionale e rapidità di evoluzione, con possibili danni alle coperture e strutture provvisorie dovuti a raffiche di vento e fulminazioni.</li> <li>- Ruscellamenti superficiali con possibili fenomeni di trasporto di materiale;</li> <li>- Possibili allagamenti di locali interrati e di quelli a pian terreno;</li> <li>- Scorrimento superficiale delle acque nelle sedi stradali e possibili fenomeni di rigurgito dei sistemi di smaltimento delle acque meteoriche con tracimazione e coinvolgimento delle aree urbane depresse.</li> </ul>
		Precipitazioni locali, a prevalente carattere di rovescio o temporale.  Possibili raffiche di vento nei temporali.			
6			<b>GIALLA (ordinaria)</b>	<b>Idrogeologico per temporali</b>	<ul style="list-style-type: none"> <li>- Fenomeni temporaleschi caratterizzati da una incertezza previsionale e rapidità di evoluzione, con possibili danni alle coperture e strutture provvisorie dovuti a raffiche di vento e fulminazioni.</li> <li>- Ruscellamenti superficiali con possibili fenomeni di trasporto di materiale;</li> <li>- Possibili allagamenti di locali interrati e di quelli a pian terreno;</li> <li>- Scorrimento superficiale delle acque nelle sedi stradali e possibili fenomeni di rigurgito dei sistemi di smaltimento delle acque meteoriche con tracimazione e coinvolgimento delle aree urbane depresse.</li> </ul>
		Precipitazioni locali, a prevalente carattere di rovescio o temporale.  Possibili raffiche di vento nei temporali.			
7			<b>GIALLA (ordinaria)</b>	<b>Idrogeologico per temporali</b>	<ul style="list-style-type: none"> <li>- Fenomeni temporaleschi caratterizzati da una incertezza previsionale e rapidità di evoluzione, con possibili danni alle coperture e strutture provvisorie dovuti a raffiche di vento e fulminazioni.</li> <li>- Ruscellamenti superficiali con possibili fenomeni di trasporto di materiale;</li> <li>- Possibili allagamenti di locali interrati e di quelli a pian terreno;</li> <li>- Scorrimento superficiale delle acque nelle sedi stradali e possibili fenomeni di rigurgito dei sistemi di smaltimento delle acque meteoriche con tracimazione e coinvolgimento delle aree urbane depresse.</li> </ul>
		Precipitazioni locali, a prevalente carattere di rovescio o temporale.  Possibili raffiche di vento nei temporali.			
8			<b>GIALLA (ordinaria)</b>	<b>Idrogeologico per temporali</b>	<ul style="list-style-type: none"> <li>- Fenomeni temporaleschi caratterizzati da una incertezza previsionale e rapidità di evoluzione, con possibili danni alle coperture e strutture provvisorie dovuti a raffiche di vento e fulminazioni.</li> <li>- Ruscellamenti superficiali con possibili fenomeni di trasporto di materiale;</li> <li>- Possibili allagamenti di locali interrati e di quelli a pian terreno;</li> <li>- Scorrimento superficiale delle acque nelle sedi stradali e possibili fenomeni di rigurgito dei sistemi di smaltimento delle acque meteoriche con tracimazione e coinvolgimento delle aree urbane depresse.</li> </ul>
		Precipitazioni locali, a prevalente carattere di rovescio o temporale.  Possibili raffiche di vento nei temporali.			

**Legenda Simboli:**



**Legenda Zone di Allerta Meteo:**

**Zona 1:** Piana campana, Napoli, Isole, Area Vesuviana; **Zona 2:** Alto Volturmo e Matese; **Zona 3:** Penisola sorrentino-amalfitana, Monti di Sarno e Monti Picentini; **Zona 4:** Alta Irpinia e Sannio; **Zona 5:** Tuscano e Alto Sele; **Zona 6:** Piana Sele e Alto Cilento; **Zona 7:** Tanagro; **Zona 8:** Basso Cilento.

## **INVITA I SOGGETTI IN INDIRIZZO**

a provvedere agli adempimenti di Legge e del T.U.E.L., posti a loro carico, attraverso l'attuazione delle misure previste nei rispettivi piani d'emergenza per la salvaguardia della popolazione e dei beni esposti, per il contrasto e la mitigazione degli effetti al suolo dei fenomeni annunciati tenendo conto dei principali scenari di rischio, sinteticamente indicati, delle caratteristiche geomorfologiche e dei punti di crisi del proprio territorio. Di comunicare via pec, ai fini dell'eventuale concorso delle risorse Regionali e del volontariato, l'attivazione del Centro Operativo Comunale (COC) con l'indicazione della sede, del funzionario responsabile e dei recapiti telefonici fissi e mobili da contattare per ogni evenienza.

Questo Ce. Si. seguirà l'evoluzione dei fenomeni fino al loro esaurimento e pertanto invita a prestare attenzione ai successivi avvisi e/o comunicazioni in merito, diffusi attraverso i consueti canali, accessibili e consultabili all'indirizzo Web:  
<http://bollettinimeteo.regione.campania.it/>

### **IL RESPONSABILE DELLA SALA OPERATIVA**

**DOTT.SSA M.A. VALENTE**

FIRMA AUTOGRAFA OMESSA AI SENSI

ART. 3, C. 2 D. LGS 12.02.1993 N. 39

### **D'ORDINE**

**DEL DIRETTORE GENERALE**

**ARCH. MASSIMO PINTO**

FIRMA AUTOGRAFA OMESSA AI SENSI

ART.3, C. 2 D.LGS 12.02.1993 N.39