

HCG
18-7-17
COMUNE DI NAPOLI

ASSESSORATO
AL DIRITTO ALLA CITTA', AI BENI COMUNI E ALL'URBANISTICA
Direzione centrale Pianificazione e gestione del territorio - sito UNESCO
Servizio Pianificazione urbanistica esecutiva

17 LUG. 2017
11/1477

Proposta di delibera prot. n° 03 del 14-07-2017
Categoria **ESECUZIONE IMMEDIATA**
Annotazioni

REGISTRO DELLE DELIBERAZIONI DI GIUNTA COMUNALE - DELIB. N° 396

OGGETTO: Aggiornamento del "Catasto dei soprassuoli percorsi dal fuoco" ai sensi della Legge n. 353/2000 - approvazione elenchi definitivi 2016

Il giorno 20 LUG. 2017 nella residenza Comunale convocata nei modi di legge si è riunita la Giunta Comunale. Si dà atto che sono presenti i seguenti n° 7 Amministratori in carica:

SINDACO:

Luigi DE MAGISTRIS ASSENTE

ASSESSORI:

Raffaele DEL GIUDICE	<u>P</u>	Roberta GAETA	<u>ASSENTE</u>
Ciro BORRIELLO	<u>P</u>	Annamaria PALMIERI	<u>P</u>
Mario CALABRESE	<u>P</u>	Enrico PANINI	<u>ASSENTE</u>
Alessandra CLEMENTE	<u>P</u>	CARMINE PISCOPO	<u>P</u>
Maria D'AMBROSIO	<u>ASSENTE</u>	Alessandra SARDU	<u>P</u>
Gaetano DANIELE	<u>ASSENTE</u>		<u>/</u>

(Nota bene: Per gli assenti viene apposto, a fianco del nominativo, il timbro "ASSENTE"; per i presenti viene apposta la lettera "P")

Assume la Presidenza: Viciniuccio Raffaele Del Giudice

Assiste il Segretario del Comune: Dr. Francesco Maiola

IL PRESIDENTE

constatata la legalità della riunione, invita la Giunta a trattare l'argomento segnato in oggetto.

IL SEGRETARIO GENERALE
[Signature]

La Giunta su relazione e proposta dell'Assessore al diritto alla città, ai beni comuni e all'urbanistica

2

Premesso:

- che la legge 21 novembre 2000 n. 353 e s.m.i. - Legge quadro in materia di incendi boschivi - stabilisce gli adempimenti a carico degli enti competenti, al fine di svolgere in modo coordinato attività di previsione, prevenzione e lotta attiva contro gli incendi boschivi;
- che, ai sensi dell'art. 10 comma 1 di tale legge *"Le zone boscate ed i pascoli i cui soprassuoli siano stati percorsi dal fuoco non possono avere una destinazione diversa da quella preesistente all'incendio per almeno quindici anni. È comunque consentita la costruzione di opere pubbliche necessarie alla salvaguardia della pubblica incolumità e dell'ambiente. In tutti gli atti di compravendita di aree e immobili situati nelle predette zone, stipulati entro quindici anni dagli eventi previsti dal presente comma, deve essere espressamente richiamato il vincolo di cui al primo periodo, pena la nullità dell'atto. Nei comuni sprovvisti di piano regolatore è vietata per dieci anni ogni edificazione su area boscata percorsa dal fuoco. È inoltre vietata per dieci anni, sui predetti soprassuoli, la realizzazione di edifici nonché di strutture e infrastrutture finalizzate ad insediamenti civili ed attività produttive, fatti salvi i casi in cui detta realizzazione sia stata prevista in data precedente l'incendio dagli strumenti urbanistici vigenti a tale data. Sono vietate per cinque anni, sui predetti soprassuoli, le attività di rimboschimento e di ingegneria ambientale sostenute con risorse finanziarie pubbliche, salvo specifica autorizzazione concessa dal Ministro dell'ambiente, per le aree naturali protette statali, o dalla regione competente, negli altri casi, per documentate situazioni di dissesto idrogeologico e nelle situazioni in cui sia urgente un intervento per la tutela di particolari valori ambientali e paesaggistici. Sono altresì vietati per dieci anni, limitatamente ai soprassuoli delle zone boscate percorsi dal fuoco, il pascolo e la caccia."*
- che il comma 2 dell'art. 10 della citata legge fa obbligo ai comuni di censire, tramite apposito Catasto, i soprassuoli percorsi dal fuoco avvalendosi anche dei rilievi effettuati dal Corpo Forestale dello Stato, nonché di provvedere all'aggiornamento di tale Catasto;
- che ai sensi del suddetto comma 2 è inoltre disposto che l'elenco dei predetti soprassuoli deve essere esposto per trenta giorni all'albo pretorio comunale, per eventuali osservazioni;
- che, decorso tale termine, i comuni valutano le osservazioni presentate ed approvano, entro i successivi sessanta giorni, gli elenchi definitivi e le relative perimetrazioni;
- che la Giunta comunale ha provveduto all'istituzione del citato Catasto con deliberazione n. 507 del 28/03/2008 e con deliberazione n. 898 del 30/06/2008;
- che l'elenco definitivo dei soprassuoli percorsi dal fuoco è stato in ultimo aggiornato fino al 2015 con D.G.C. n. 162 dell' 30/3/2017;
- che con la citata D.G.C. n. 162/2017 il detto Catasto è stato altresì aggiornato mediante l'integrazione dello stesso con l'elenco provvisorio dei soprassuoli percorsi dal fuoco a tutto il 2016 di cui all'elaborato "Aggiornamento 2016" allegato alla stessa deliberazione;

IL SEGRETARIO GENERALE

- 3
- che, al fine di consentire eventuali osservazioni, dal 30/5/2017 al 29/6/2017 è stato pubblicato apposito avviso all'albo pretorio comunale con deposito, presso il servizio Pianificazione urbanistica esecutiva, del detto elaborato contenente l'elenco dei soprassuoli percorsi dal fuoco a tutto il 2016;
 - che inoltre il detto elenco dei soprassuoli è stato disponibile per la consultazione anche sul sito web del Comune di Napoli;
 - che nel termine su indicato non è pervenuta alcuna osservazione in merito agli elenchi e alle perimetrazioni pubblicati;

Considerato:

- che il procedimento attraverso il quale ottemperare ai predetti obblighi di legge è stato stabilito con la disposizione del Direttore Generale n. 81 del 30/7/2004 avente ad oggetto: "Adempimenti di cui al comma 2 art.10 legge 21 novembre 2000 n. 353";
- che la succitata disposizione del Direttore Generale individua il procedimento e i servizi interessati ciascuno per le sue competenze di seguito indicati: il Servizio Protezione civile, che convoca il Servizio Gestione grandi parchi urbani e il Servizio Ambiente e dà informazione dell'accaduto al Dipartimento Pianificazione Urbanistica; il Servizio Gestione grandi parchi urbani cui è affidata la verifica della sussistenza delle previsioni di cui al comma 1 dell'art. 10; il Servizio Ambiente cui è affidata la perimetrazione esatta dell'area interessata da effettuarsi successivamente alla predetta convocazione; i Servizi Pianificazione urbanistica generale e Pianificazione urbanistica esecutiva che, una volta ricevuti gli esiti dei rilievi effettuati e trasmessi dai Servizi Gestione grandi parchi urbani e Ambiente, provvedono, secondo le rispettive competenze, al completamento del procedimento, sulla scorta di quanto stabilito al comma 2 dell'art. 10 della L. n. 353/2000;
- che con la detta deliberazione n. 898 del 30/06/2008 la Giunta Comunale ha inoltre stabilito di incaricare il Servizio Pianificazione urbanistica esecutiva di provvedere ad aggiornare il citato Catasto, nonché di incaricare i Servizi Protezione civile, Gestione grandi parchi urbani ed Ambiente (oggi rispettivamente Servizi Protezione civile, Verde della città, Controlli ambientali) di fornire quanto di rispettiva competenza secondo la disposizione del Direttore Generale 81/2004;
- che il Corpo Forestale dello Stato ha istituito un servizio di consultazione on line che, previo accreditamento da parte dei soggetti competenti, consente l'acquisizione dei dati relativi agli incendi rilevati dallo stesso Corpo Forestale;
- che il Servizio Pianificazione urbanistica esecutiva ha provveduto ad accreditarsi al detto servizio on line al fine avvalersi, ai sensi del comma 2 dell'art. 10 della L.353/2000, dei rilievi effettuati dal Corpo Forestale dello Stato per l'aggiornamento del Catasto dei soprassuoli percorsi dal fuoco;
- che, pertanto, si rende opportuno prevedere che per gli aggiornamenti del Catasto dei soprassuoli percorsi dal fuoco, si proceda sulla base dei dati forniti dal Corpo Forestale dello Stato, integrati con le eventuali perimetrazioni di incendi eventualmente pervenute nelle

IL SEGRETARIO GENERALE

modalità di cui alle citate disposizione del Direttore Generale n.81/2004 e D.G.C. n.898/2008. A

Visto:

- l'art. 10 comma 2 della Legge n. 353 del 21/11/2000;
- la disposizione del Direttore Generale n. 81 del 30/07/2004;
- la Deliberazione di Giunta Comunale n. 898 del 30/06/2008;

Elenchi allegati che costituiscono parte integrante e sostanziale del presente provvedimento composti da n° 45 pagine:

- I. Elaborato: "Catasto dei soprassuoli percorsi dal fuoco - Aggiornamento a tutto il 2016", costituito da:
- elenco dei soprassuoli percorsi dal fuoco ordinato per identificativi catastali;
 - elenco dei soprassuoli percorsi dal fuoco ordinato per singoli incendi e corredato di rappresentazioni grafiche con perimetrazioni delle aree interessate.

La parte narrativa, i fatti, gli atti citati, le dichiarazioni ivi comprese sono vere e fondate e, quindi, redatte dal Dirigente del Servizio Pianificazione urbanistica esecutiva sotto la propria responsabilità tecnica, per cui sotto tale profilo lo stesso Dirigente qui appresso sottoscrive:

Il Dirigente del Servizio
Pianificazione urbanistica esecutiva
(Arch. Massimo Santoro)

CON VOTI UNANIMI
DELIBERA

per i motivi tutti illustrati in narrativa:

- approvare in via definitiva, per le ragioni in premessa e per gli effetti dell'art. 10 della Legge n. 353/2000, gli elenchi e le perimetrazioni di cui all'elaborato "Aggiornamento a tutto il 2016" costituito da: elenco dei soprassuoli percorsi dal fuoco ordinato per identificativi catastali - elenco dei soprassuoli percorsi dal fuoco ordinato per singoli incendi e corredato di planimetrie con perimetrazioni delle aree interessate, già approvato in via provvisoria con D.G.C. n. 162 dell' 30/3/2017 e a questa allegato quale parte integrante e sostanziale;
- stabilire che per i successivi aggiornamenti del Catasto dei soprassuoli percorsi dal fuoco si proceda sulla base dei dati forniti dal Corpo Forestale dello Stato, integrati con le ulteriori perimetrazioni di incendi eventualmente pervenute nelle modalità di cui alla disposizione del Direttore Generale n. 81 del 30/7/2004 e alla D.G.C. n. 898 del 30/06/2008.

Il Dirigente del Servizio
Pianificazione urbanistica esecutiva
(Arch. Massimo Santoro)

**Segue dichiarazione di esecuzione
immediata su intercalare allegato**


Visto
Il Direttore Centrale
Pianificazione e gestione del territorio - Sito UNESCO
(Arch. Giuseppe Pulli)

L'Assessore
Al diritto alla città, ai beni comuni
e all'urbanistica
(Prof. arch. Carmine Piscopo)

IL SEGRETARIO GENERALE

SEGUE: Deliberazione di Giunta Comunale n° 396 del 20 LUG. 2017

5



LA GIUNTA,

Considerato che ricorrono i motivi di urgenza previsti dall' art. 134, comma 4, del D. Lgs. 267/ 2000 in quanto occorre dare immediatamente corso alle incombenze di cui alla deliberazione innanzi adottata.

Con voti UNANIMI

DELIBERA

Di dare esecuzione immediata alla presente deliberazione dando mandato ai componenti uffici di attuare le determinazioni.
Letto, confermato e sottoscritto

IL SINDACO

Il Vice Sindaco
Raffaele Dal Giudice



IL SEGRETARIO GENERALE





COMUNE DI NAPOLI

6

PROPOSTA DI DELIBERAZIONE PROT. N. 03 DEL 16-07-2017 AVENTE AD OGGETTO:

Aggiornamento del "Catasto dei soprassuoli percorsi dal fuoco" ai sensi della Legge n. 353/2000 - approvazione elenchi definitivi 2016

Il Dirigente del Servizio Pianificazione urbanistica esecutiva esprime, ai sensi dell'art. 49, comma 1, del D.Lgs. 267/2000, il seguente parere di regolarità tecnica in ordine alla suddetta proposta: FAVOREVOLE
La presente deliberazione non comporta impegno di spesa né diminuzione di entrata anche in riferimento ad esercizi successivi

Addì

IL DIRIGENTE DEL SERVIZIO
PIANIFICAZIONE URBANISTICA ESECUTIVA
(Arch. Massimo Santoro)

17 LUG. 2017

Pervenuta in Ragioneria Generale il Prot. 21/477

Il Dirigente del Servizio di Ragioneria, esprime, ai sensi dell'art. 49, comma 1, del D. Lgs. 267/2000, il seguente parere di regolarità contabile in ordine alla suddetta proposta:

PARERE NON SOVRO AI SENSI DELL'ART. 49 DEL TUGL.

Addì

IL RAGIONIERE GENERALE

ATTESTATO DI COPERTURA FINANZIARIA ED IMPEGNO CONTABILE

La somma di €..... viene prelevata dal Titolo..... Sez.....
Rubrica..... Cap.....() del bilancio 20....., che presenta
la seguente disponibilità:

Dotazione	L.....
Impegno precedente	L.....
Impegno presente	L.....
Disponibile	L.....

Ai sensi e per quanto disposto dall'art. 151, comma 4, del D.Lgs. 267/2000, si attesta la copertura finanziaria della spesa di cui alla suddetta proposta.

Addì.....

IL RAGIONIERE GENERALE

OSSERVAZIONI DEL SEGRETARIO GENERALE

7

Con l'atto in esame si propone:

- di approvare, ex art. 10 della legge n. 353/2000, in via definitiva gli elenchi e le perimetrazioni dei soprassuoli percorsi dal fuoco aggiornato a tutto il 2016, già approvato in via provvisoria con DGC n. 162 del 30.03.2017;
- di stabilire che i successivi aggiornamenti del catasto dei soprassuoli percorsi dal fuoco si proceda sulla base dei dati forniti dal Corpo Forestale dello Stato, integrati con le ulteriori perimetrazioni di incendi eventualmente pervenute nelle modalità di cui alla disposizione del direttore Generale n. 81 del 30.07.2004 e alla DGC n. 898 del 30.06.2008.

Il dirigente proponente ha espresso il parere di regolarità tecnica, ai sensi dell'art. 49, comma 1, D.Lgs. 267/2000, in senso "Favorevole", cui segue la specificazione che *"la presente deliberazione non comporta impegno di spesa né diminuzione di entrata anche in riferimento ad esercizi successivi"*.

Il Ragioniere Generale ha reso il parere di regolarità contabile ai sensi dell'art. 49, comma 1, D.Lgs. n. 267/2000, precisando che si tratta di *"parere non dovuto"*.

Dalle motivazioni e dalle dichiarazioni espresse nella parte narrativa dell'atto, redatto con attestazione di responsabilità dal dirigente proponente, risulta che il provvedimento proposto è un obbligo previsto a carico dei Comuni dall'art. 10, comma 2, della legge n. 353/2000: *"I comuni provvedono, entro novanta giorni dalla data di approvazione del piano regionale di cui al comma 1 dell' articolo 3, a censire, tramite apposito catasto, i soprassuoli già percorsi dal fuoco nell'ultimo quinquennio, avvalendosi anche dei rilievi effettuati dal Corpo forestale dello Stato. Il catasto è aggiornato annualmente. L'elenco dei predetti soprassuoli deve essere esposto per trenta giorni all'albo pretorio comunale, per eventuali osservazioni. Decorso tale termine, i comuni valutano le osservazioni presentate ed approvano, entro i successivi sessanta giorni, gli elenchi definitivi e le relative perimetrazioni. E' ammessa la revisione degli elenchi con la cancellazione delle prescrizioni relative ai divieti di cui al comma 1 solo dopo che siano trascorsi i periodi rispettivamente indicati, per ciascun divieto, dal medesimo comma 1."*

VISTO:
Il Sindaco

Il Vice Sindaco
Raffaele Di Colicchio

IL SEGRETARIO GENERALE


Si richiamano, quanto alle procedure e alle competenze degli Uffici in materia di catasto dei soprassuoli percorsi dal fuoco, la disposizione del Direttore generale n. 81 del 30 luglio 2004 - che individua, appunto, il procedimento e i servizi interessati, ciascuno per le sue competenze -, la deliberazione di Giunta comunale n. 898 del 30 giugno 2008 che ha istituito il Catasto dei soprassuoli percorsi dal fuoco.

La responsabilità è assunta dal dirigente che sottoscrive la proposta, sulla quale ha reso il proprio parere di competenza in termini di "Favorevole" ai sensi dell'art. 49 del D.Lgs. 267/2000, attestando, quindi, a mente del successivo art. 147 *bis*, la regolarità e la correttezza dell'azione amministrativa nell'ambito del controllo di regolarità amministrativa e contabile assegnato alla dirigenza stessa nella fase preventiva della formazione dell'atto, al fine di garantire, ai sensi del precedente art. 147, la legittimità, la regolarità e la correttezza dell'azione amministrativa medesima.

Spettano all'Organo deliberante, sulla scorta delle motivazioni riportate nell'atto e alla stregua del risultato dell'istruttoria svolta dall'ufficio proponente, l'apprezzamento dell'interesse e del fine pubblico ed ogni altra valutazione conclusiva, con riguardo al principio di buon andamento.

IL SEGRETARIO GENERALE

Francesco Maida



VISTO:
Il Sindaco
Il Vice Sindaco
Raffaele Del Giudice



COMUNE DI NAPOLI
SEGRETERIA GENERALE
SEGRETERIA DELLA GIUNTA COMUNALE

ALLEGATI COSTITUENTI PARTE
INTEGRANTE DELLA
DELIBERAZIONE DI G. C.
N. 396.....DEL 20-7-2017



COMUNE DI NAPOLI

CATASTO DEI SOPRASSUOLI PERCORSI DAL FUOCO

(Legge 21 novembre 2000 n. 353 articolo 10 comma 2)

Aggiornamento a tutto il 2016

elenco dei soprassuoli percorsi dal fuoco
ordinato per identificativi catastali

elenco dei soprassuoli percorsi dal fuoco
ordinato per singoli incendi
e corredato di rappresentazioni grafiche
con perimetrazioni delle aree interessate

COMUNE DI NAPOLI
Servizio
Pianificazione Urbanistica Esecutiva

**Elenco dei
soprassuoli
percorsi dal fuoco
ordinato per
identificativi catastali**

Particelle catastali interessate da incendi nell'anno 2016

(in grassetto le particelle ricadenti in più incendi)

Foglio	Particella	Incendio	data incendio
121	00009	2016 - 1	01/01/2016
121	00138	2016 - 1	01/01/2016
121	00139	2016 - 1	01/01/2016
121	00140	2016 - 1	01/01/2016
121	00142	2016 - 1	01/01/2016
121	00145	2016 - 1	01/01/2016
121	00209	2016 - 1	01/01/2016
121	00217	2016 - 1	01/01/2016
121	00218	2016 - 1	01/01/2016
121	00219	2016 - 1	01/01/2016
121	00263	2016 - 1	01/01/2016
121	00273	2016 - 1	01/01/2016
121	00318	2016 - 1	01/01/2016
121	00319	2016 - 1	01/01/2016
121	00320	2016 - 1	01/01/2016
121	00321	2016 - 1	01/01/2016
121	00323	2016 - 1	01/01/2016
121	00330	2016 - 1	01/01/2016
67	00152	2016 - 2	17/08/2016
67	00153	2016 - 2	17/08/2016
67	00154	2016 - 2	17/08/2016
67	00155	2016 - 2	17/08/2016
67	00334	2016 - 2	17/08/2016
67	00340	2016 - 2	17/08/2016
68	00011	2016 - 3	23/07/2016
68	00035	2016 - 3	23/07/2016
68	00035	2016 - 2	17/08/2016
92	00038	2016 - 2	17/08/2016
92	00044	2016 - 2	17/08/2016
92	00045	2016 - 2	17/08/2016
92	00069	2016 - 2	17/08/2016
92	00418	2016 - 2	17/08/2016
93	00001	2016 - 2	17/08/2016
93	00002	2016 - 2	17/08/2016
93	00003	2016 - 2	17/08/2016
93	00004	2016 - 2	17/08/2016
93	00005	2016 - 2	17/08/2016
93	00006	2016 - 2	17/08/2016
93	00007	2016 - 2	17/08/2016
93	00008	2016 - 2	17/08/2016
93	00009	2016 - 2	17/08/2016
93	00010	2016 - 2	17/08/2016
93	00011	2016 - 2	17/08/2016
93	00012	2016 - 2	17/08/2016
93	00013	2016 - 2	17/08/2016
93	00014	2016 - 2	17/08/2016
93	00015	2016 - 2	17/08/2016
93	00016	2016 - 2	17/08/2016
93	00017	2016 - 2	17/08/2016
93	00018	2016 - 2	17/08/2016
93	00019	2016 - 2	17/08/2016

Foglio	Particella	Incendio	data incendio
93	00020	2016 - 2	17/08/2016
93	00021	2016 - 2	17/08/2016
93	00022	2016 - 2	17/08/2016
93	00023	2016 - 2	17/08/2016
93	00024	2016 - 2	17/08/2016
93	00026	2016 - 2	17/08/2016
93	00027	2016 - 2	17/08/2016
93	00028	2016 - 2	17/08/2016
93	00029	2016 - 2	17/08/2016
93	00030	2016 - 2	17/08/2016
93	00031	2016 - 2	17/08/2016
93	00032	2016 - 2	17/08/2016
93	00033	2016 - 2	17/08/2016
93	00034	2016 - 2	17/08/2016
93	00035	2016 - 2	17/08/2016
93	00036	2016 - 2	17/08/2016
93	00037	2016 - 2	17/08/2016
93	00038	2016 - 2	17/08/2016
93	00039	2016 - 2	17/08/2016
93	00040	2016 - 2	17/08/2016
93	00041	2016 - 2	17/08/2016
93	00042	2016 - 2	17/08/2016
93	00046	2016 - 2	17/08/2016
93	00047	2016 - 2	17/08/2016
93	00048	2016 - 2	17/08/2016
93	00049	2016 - 2	17/08/2016
93	00050	2016 - 2	17/08/2016
93	00051	2016 - 2	17/08/2016
93	00052	2016 - 2	17/08/2016
93	00053	2016 - 2	17/08/2016
93	00054	2016 - 2	17/08/2016
93	00056	2016 - 2	17/08/2016
93	00057	2016 - 2	17/08/2016
93	00058	2016 - 2	17/08/2016
93	00059	2016 - 2	17/08/2016
93	00060	2016 - 2	17/08/2016
93	00061	2016 - 2	17/08/2016
93	00062	2016 - 2	17/08/2016
93	00063	2016 - 2	17/08/2016
93	00064	2016 - 2	17/08/2016
93	00065	2016 - 2	17/08/2016
93	00075	2016 - 2	17/08/2016
93	00077	2016 - 2	17/08/2016
93	00078	2016 - 2	17/08/2016
93	00079	2016 - 2	17/08/2016
93	00080	2016 - 2	17/08/2016
93	00081	2016 - 2	17/08/2016
93	00083	2016 - 2	17/08/2016
93	00084	2016 - 2	17/08/2016
93	00087	2016 - 2	17/08/2016

COMUNE DI NAPOLI
 Servizio

Pianificazione Urbanistica Esecutiva

Foglio	Particella	Incendio	data incendio
93	00148	2016 - 2	17/08/2016
93	00149	2016 - 2	17/08/2016
93	00150	2016 - 2	17/08/2016
93	00151	2016 - 2	17/08/2016
93	00158	2016 - 2	17/08/2016
93	00160	2016 - 2	17/08/2016
93	00162	2016 - 2	17/08/2016
93	00169	2016 - 2	17/08/2016
93	00283	2016 - 2	17/08/2016
93	00288	2016 - 2	17/08/2016
93	00289	2016 - 2	17/08/2016
93	00290	2016 - 2	17/08/2016
93	00313	2016 - 2	17/08/2016
93	00314	2016 - 2	17/08/2016
93	00315	2016 - 2	17/08/2016
93	00316	2016 - 2	17/08/2016
93	00318	2016 - 2	17/08/2016
93	00372	2016 - 2	17/08/2016
93	00373	2016 - 2	17/08/2016
93	00374	2016 - 2	17/08/2016
93	00410	2016 - 2	17/08/2016
93	00411	2016 - 2	17/08/2016
93	00412	2016 - 2	17/08/2016
93	00413	2016 - 2	17/08/2016
93	00414	2016 - 2	17/08/2016
93	00415	2016 - 2	17/08/2016
93	00416	2016 - 2	17/08/2016
93	00417	2016 - 2	17/08/2016
93	00425	2016 - 2	17/08/2016
93	00426	2016 - 2	17/08/2016
93	00457	2016 - 2	17/08/2016
93	00503	2016 - 2	17/08/2016
93	00504	2016 - 2	17/08/2016
93	00518	2016 - 2	17/08/2016
93	00690	2016 - 2	17/08/2016
93	00691	2016 - 2	17/08/2016
93	00717	2016 - 2	17/08/2016
93	00718	2016 - 2	17/08/2016
93	00719	2016 - 2	17/08/2016
93	00795	2016 - 2	17/08/2016
93	00796	2016 - 2	17/08/2016
93	00797	2016 - 2	17/08/2016
93	00798	2016 - 2	17/08/2016
93	00799	2016 - 2	17/08/2016
93	00802	2016 - 2	17/08/2016
93	00803	2016 - 2	17/08/2016
93	00804	2016 - 2	17/08/2016
93	00805	2016 - 2	17/08/2016
93	00806	2016 - 2	17/08/2016
93	00807	2016 - 2	17/08/2016


 COMUNE DI NAPOLI
 Servizio
 Pianificazione Urbanistica Esecutiva

Foglio	Particella	Incendio	data incendio
93	00808	2016 - 2	17/08/2016
93	00809	2016 - 2	17/08/2016
93	00810	2016 - 2	17/08/2016
93	00812	2016 - 2	17/08/2016
93	00813	2016 - 2	17/08/2016
93	00814	2016 - 2	17/08/2016
93	00829	2016 - 2	17/08/2016
93	00830	2016 - 2	17/08/2016
93	00835	2016 - 2	17/08/2016
93	00875	2016 - 2	17/08/2016
93	00882	2016 - 2	17/08/2016
93	00883	2016 - 2	17/08/2016
93	00884	2016 - 2	17/08/2016
93	00885	2016 - 2	17/08/2016
93	00886	2016 - 2	17/08/2016
93	00888	2016 - 2	17/08/2016
93	00889	2016 - 2	17/08/2016
93	00930	2016 - 2	17/08/2016
93	01038	2016 - 2	17/08/2016
93	01047	2016 - 2	17/08/2016
93	01048	2016 - 2	17/08/2016
93	01055	2016 - 2	17/08/2016
93	01056	2016 - 2	17/08/2016
94	00001	2016 - 2	17/08/2016
94	00002	2016 - 2	17/08/2016
94	00003	2016 - 2	17/08/2016
94	00004	2016 - 3	23/07/2016
94	00005	2016 - 2	17/08/2016
94	00006	2016 - 2	17/08/2016
94	00007	2016 - 2	17/08/2016
94	00008	2016 - 2	17/08/2016
94	00009	2016 - 2	17/08/2016
94	00010	2016 - 2	17/08/2016
94	00011	2016 - 2	17/08/2016
94	00012	2016 - 2	17/08/2016
94	00013	2016 - 3	23/07/2016
94	00014	2016 - 3	23/07/2016
94	00015	2016 - 3	23/07/2016
94	00016	2016 - 3	23/07/2016
94	00017	2016 - 3	23/07/2016
94	00018	2016 - 3	23/07/2016
94	00022	2016 - 2	17/08/2016
94	00023	2016 - 2	17/08/2016
94	00024	2016 - 2	17/08/2016
94	00025	2016 - 2	17/08/2016
94	00026	2016 - 2	17/08/2016
94	00027	2016 - 2	17/08/2016
94	00028	2016 - 2	17/08/2016
94	00029	2016 - 2	17/08/2016
94	00030	2016 - 3	23/07/2016


 COMUNE DI NAPOLI
 Servizio
 Pianificazione Urbanistica Esecutiva

Foglio	Particella	Incendio	data incendio
94	00030	2016 - 2	17/08/2016
94	00031	2016 - 3	23/07/2016
94	00031	2016 - 2	17/08/2016
94	00041	2016 - 2	17/08/2016
94	00197	2016 - 2	17/08/2016
94	00211	2016 - 2	17/08/2016
94	00241	2016 - 2	17/08/2016
94	00242	2016 - 2	17/08/2016
94	00247	2016 - 2	17/08/2016
94	00253	2016 - 2	17/08/2016
94	00281	2016 - 3	23/07/2016
94	00338	2016 - 2	17/08/2016
94	00673	2016 - 2	17/08/2016
94	00674	2016 - 2	17/08/2016
94	00675	2016 - 2	17/08/2016
94	00710	2016 - 2	17/08/2016
94	00711	2016 - 2	17/08/2016
94	00712	2016 - 2	17/08/2016
94	00713	2016 - 2	17/08/2016
94	00714	2016 - 2	17/08/2016
94	00715	2016 - 2	17/08/2016
94	00716	2016 - 2	17/08/2016
94	00717	2016 - 2	17/08/2016

**Elenco dei soprassuoli
percorsi dal fuoco
ordinato per singoli incendi
e corredato
di rappresentazioni grafiche
con perimetrazioni
delle aree interessate**

(Fonte Corpo Forestale dello Stato)

Incendi 2016

<i>Progressivo</i>	<i>Località</i>	<i>Data incendio</i>	<i>Data rilievo CFdS</i>	<i>Superficie (ha)</i>
1	Pigna San Nicola	01/01/2016	13/01/17	04,39,17
2	Camaldoli – vers. Soccavo	17/08/2016	13/01/17	71,02,05
3	Camaldoli – vers. Soccavo	23/07/2016	13/01/17	07,37,07

COMUNE DI NAPOLI
Servizio
Pianificazione Urbanistica Esecutiva

Incendio 2016 - 1

Località Pigna San Nicola


Data incendio 01/01/2016

Superficie boschiva percorsa dal fuoco (Ha) 04.39.17

Superficie non boschiva percorsa dal fuoco (Ha) 00.00.00

Di cui superficie pascoliva percorsa dal fuoco (Ha)

Totale superficie percorsa dal fuoco (Ha) 04.39.17



Lista Particelle			
Foglio	Particella	Particella incendiata mq	Totale particella mq
121	00009	7745	15573
121	00138	535	8385
121	00139	377	407
121	00140	278	2486
121	00142	155	155
121	00145	2093	2306
121	00209	471	823
121	00217	737	2578
121	00218	827	2609
121	00219	83	83
121	00263	257	1461
121	00273	224	3861
121	00318	100	1321
121	00319	7625	10534
121	00320	11023	11189
121	00321	8484	13233
121	00323	2	4006
121	00330	2900	3914

COMUNE DI NAPOLI

Servizio

Pianificazione Urbanistica Esecutiva

Incendio 2016 - 2

Località Camaldoli - versante Soccavo


Data incendio 17/08/2016

Superficie boschiva percorsa dal fuoco (Ha) 60.16.86

Superficie non boschiva percorsa dal fuoco (Ha) 10.85.18

Di cui superficie pascoliva percorsa dal fuoco (Ha)

Totale superficie percorsa dal fuoco (Ha) 71.02,05



Lista Particelle			
Foglio	Particella	Particella incendiata mq	Totale particella mq
67	00152	5571	27975
67	00153	16838	40330
67	00154	25236	67160
67	00155	47413	55806
67	00334	33	33
67	00340	397	5883
68	00035	2762	29206
92	00038	1909	37599
92	00044	5671	17422
92	00045	7438	7438
92	00069	571	3230
92	00418	1159	77298
93	00001	3391	3391
93	00002	11373	11654
93	00003	2271	3290
93	00004	7542	8947
93	00005	5823	5823
93	00006	4529	4529
93	00007	6982	7342
93	00008	5181	6855
93	00009	2285	2285
93	00010	3873	4764
93	00011	3819	4635

COMUNE DI NAPOLI

Servizio

Pianificazione Urbanistica Esecutiva

Foglio	Particella	Particella incendiata mq	Totale particella mq
93	00012	1723	1814
93	00013	1375	1375
93	00014	2170	2170
93	00015	2107	2107
93	00016	1112	1112
93	00017	1974	1974
93	00018	9215	9215
93	00019	1968	1968
93	00020	95353	95353
93	00021	21838	21838
93	00022	11176	11176
93	00023	5122	6430
93	00024	2783	2783
93	00026	1106	1106
93	00027	1468	1468
93	00028	223	223
93	00029	2381	2381
93	00030	2019	2019
93	00031	2206	2206
93	00032	4494	4494
93	00033	832	832
93	00034	913	913
93	00035	927	927
93	00036	928	928
93	00037	1226	1226
93	00038	2379	2379
93	00039	13657	13657
93	00040	25568	29323
93	00041	7	7
93	00042	66	1069
93	00046	2767	3835
93	00047	6882	8783
93	00048	996	996
93	00049	1289	1289
93	00050	15923	16208
93	00051	1972	1972
93	00052	554	554
93	00053	659	659
93	00054	3183	4158
93	00056	953	953
93	00057	236	1047
93	00058	1088	1803
93	00059	722	2344
93	00060	239	1849
93	00061	776	809
93	00062	51	938
93	00063	1197	1197
93	00064	439	439
93	00065	497	1315
93	00075	24215	28945

Foglio	Particella	Particella incendiata mq	Totale particella mq
93	00077	4125	4125
93	00078	9391	9391
93	00079	1048	1048
93	00080	1265	1271
93	00081	15	59
93	00083	1739	1746
93	00084	226	534
93	00087	2407	2647
93	00148	12045	12045
93	00149	3190	3190
93	00150	3253	3253
93	00151	1845	1845
93	00158	521	730
93	00160	388	519
93	00162	662	891
93	00169	1064	1064
93	00283	627	627
93	00288	340	340
93	00289	926	926
93	00290	413	1149
93	00313	177	331
93	00314	225	225
93	00315	176	176
93	00316	46	124
93	00318	1074	1074
93	00372	3314	3314
93	00373	2224	2224
93	00374	3014	3014
93	00410	12070	12070
93	00411	1535	1535
93	00412	3438	3438
93	00413	11167	11167
93	00414	267	267
93	00415	573	573
93	00416	1074	1074
93	00417	516	2307
93	00425	259	259
93	00426	487	487
93	00457	973	973
93	00503	1015	1015
93	00504	234	234
93	00518	36	781
93	00690	572	701
93	00691	96	101
93	00717	4589	5271
93	00718	359	4249
93	00719	8654	14691
93	00795	4	4335
93	00796	971	971
93	00797	471	471

Foglio	Particella	Particella incendiata mq	Totale particella mq
93	00798	82	82
93	00799	544	1083
93	00802	1562	1562
93	00803	711	711
93	00804	280	280
93	00805	401	401
93	00806	512	512
93	00807	755	755
93	00808	15	446
93	00809	1355	1384
93	00810	694	694
93	00812	364	433
93	00813	65	2502
93	00814	178	1488
93	00829	29	29
93	00830	102	102
93	00835	105	12334
93	00875	864	2094
93	00882	5561	5561
93	00883	8620	8978
93	00884	276	3878
93	00885	5945	5948
93	00886	1000	1511
93	00888	433	1512
93	00889	261	1401
93	00930	237	447
93	01038	7190	9458
93	01047	15578	15578
93	01048	27	27
93	01055	1297	9332
93	01056	6217	10719
94	00001	5224	5224
94	00002	1131	1131
94	00003	4029	4029
94	00005	373	373
94	00006	2975	2975
94	00007	1010	1010
94	00008	2625	2625
94	00009	457	457
94	00010	2045	2045
94	00011	1888	1888
94	00012	6304	6304
94	00022	2137	2137
94	00023	1712	1715
94	00024	11667	11668
94	00025	134	134
94	00026	131	131
94	00027	838	838
94	00028	7223	7223
94	00029	944	944

Foglio	Particella	Particella incendiata mq	Totale particella mq
94	00030	25264	50743
94	00031	190	68787
94	00041	755	1827
94	00197	2882	2882
94	00211	1473	1473
94	00241	849	1171
94	00242	771	771
94	00247	2	565
94	00253	105	927
94	00338	10	281
94	00673	3638	3638
94	00674	9	9
94	00675	22	22
94	00710	638	638
94	00711	17	17
94	00712	128	128
94	00713	250	469
94	00714	219	827
94	00715	161	161
94	00716	327	743
94	00717	69	197

COMUNE DI NAPOLI
 Servizio
 Pianificazione Urbanistica Esecutiva

9

Deliberazione di G. C. n. 396 del 20/4/2014 composta da n. 9 pagine progressivamente numerate, nonché da allegati, costituenti parte integrante, di complessive pagine 15, separatamente numerate.

SI ATTESTA:

- Che la presente deliberazione è stata pubblicata all'Albo Pretorio il 25.7.2014 e vi rimarrà per quindici giorni (art. 124, comma 1, del D.Lgs. 267/2000).
- Che con nota in pari data è stata comunicata in elenco ai Capi Gruppo Consiliari (art.125 del D.Lgs.267/2000).

Il Funzionario Responsabile

DICHIARAZIONE DI ESECUTIVITA'

Constatato che sono decorsi dieci giorni dalla pubblicazione e che si è provveduto alla prescritta comunicazione ai Capi Gruppo consiliari, si dà atto che la presente deliberazione è divenuta da oggi esecutiva, ai sensi dell'art.134, comma 3, del D.Lgs.267/2000 ...

Addi

IL SEGRETARIO GENERALE

Il presente provvedimento viene assegnato a:

per le procedure attuative.

Addi.....

IL SEGRETARIO GENERALE

Attestazione di compiuta pubblicazione:

Data e firma per ricevuta di copia del presente atto da parte dell'addetto al ritiro

Attestazione di conformità

(da utilizzare e compilare, con le diciture del caso, solo per le copie conformi della presente deliberazione)

La presente copia, composta da n..... pagine, progressivamente numerate, è conforme all'originale della deliberazione di Giunta comunale n. del

divenuta esecutiva in data (1);

Gli allegati, costituenti parte integrante, composti da n. pagine separatamente numerate,

sono rilasciati in copia conforme unitamente alla presente (1);

sono visionabili in originale presso l'archivio in cui sono depositati (1), (2);

Il Funzionario responsabile

(1): Barrare le caselle delle ipotesi ricorrenti.

(2): La Segreteria della Giunta indicherà l'archivio presso cui gli atti sono depositati al momento della richiesta di visione.