

COMUNE di NAPOLI
 ASSESSORATO ALLE INFRASTRUTTURE DI TRASPORTO
 Servizio pianificazione programmazione e progettazione
 del sistema delle infrastrutture di trasporto



RICONFIGURAZIONE DI VIA
 DELLE REPUBBLICHE MARINARE

Progetto definitivo
 dicembre 2005

TAVOLA G4






Piano della rete stradale primaria
 scala 1:25.000

Responsabile del procedimento
 il dirigente del servizio - arch. Elena Camerlingo

Gruppo di progettazione:
 ing. Renato Brunelli, geom. Patrizio Civetta, dr. Ferdinando Giacco, arch. Giovanni Lanzuise, arch. Ignazio Leone,
 geom. Luciano Marino, geom. Giuseppe Marzella, geom. Claudio Nasti, geom. Italo Ricci, geom. Elio Stomaniolo,
 geom. Luigi Volpe.

Coordinatore per la sicurezza:
 arch. Luca d'Angelo

Legenda

-  viabilità primaria autostradale
-  viabilità primaria ordinaria
-  linee su ferro
-  funicolari
-  linee tranviarie
-  stazioni
-  nodi di interscambio ferroviario
-  nodi di interscambio modale
-  parcheggi di interscambio di sistema
-  parcheggi di interscambio locale
-  linee metropolitane

