










**A - conservazione**

- A1  conservazione dell'edilizia esistente
- A2  conservazione dell'edilizia residenziale esistente con integrazione di attrezzature e servizi
- A3  conservazione dell'edilizia esistente con possibilità di ristrutturazione a parità dei volumi esistenti



**B - risanamento conservato**

- B1  risanamento conservativo e restauro architettonico ed urbanistico
- B2  risanamento conservativo con prevalente utilizzazione ricettiva, turistica ed alberghiera




**C - ristrutturazione urbanistica**

- C1  ristrutturazione con integrazione di residenze e servizi
- C2  risanamento e ristrutturazione edilizia
- C3  ristrutturazione con prevalente utilizzazione per attrezzature e servizi, nonché per attività terziarie
- C4  ristrutturazione con prevalente destinazione turistico-alberghiera



**D - espansione e completamento**

- D1  nuova edilizia residenziale
- D2  aree assoggettate al piano di ricostruzione per la nuova via marittima








**E - centri direzionali**

- E1  edilizia di tipo direzionale e misto
- E2  attrezzature direzionali dei nuovi quartieri di espansione
- E3  centri di quartiere





**F - zona portuale**

- F1  area portuale
- F2  area per attrezzature e servizi connessi con le attività portuali




**G - impianti pubblici a scala urbana e territoriale**

- G1  edifici pubblici di rilievo urbano e territoriale
- G2  attrezzature universitarie e per istituti di cultura e ricerca
- G3  attrezzature ospedaliere
- G4  attrezzature comunali per i mercati, l'annona e la nettezza urbana
- G5  area destinata a sede del nuovo carcere e dei nuovi istituti di rieducazione
- G6  parco ferroviario, autostazioni e grandi parcheggi a scala urbana
- G7  parte dell'area dell'aeroporto esistente da destinare ad elipporto





**H - verde attrezzato**

- H1  parco di attrezzature integrate
- H2  attrezzature sportive per competizioni di massa
- H3  verde attrezzato con impianti turistici
- H4  aree cimiteriali


**I - verde pubblico**

- I1  parco di particolare interesse paesistico o ambientale
- I2  verde a parco pubblico
- I3  parte dell'area dell'aeroporto esistente da destinare a verde pubblico

**L - aree a parco privato**

- L1  parco privato vincolato
- L2  parco privato per attrezzature alberghiere, turistiche e di tempo libero
- L3  parco privato per attrezzature ricettive ed assistenziali con indice di fabbricabilità fondiaria di 1,5 mc/mq.
- L4  parco privato per attrezzature ricettive ed assistenziali con indice di fabbricabilità fondiaria di 1 mc/mq.















**M - zona agricola**

-  zona agricola

**N - zona industriale**

-  zona industriale

**zone vincolate**

- F.R.  fasce di rispetto
-  aree sottoposte a vincolo cimiteriale
-  ferrovia esistente
-  stazione ferroviaria esistente
-  stazione ferroviaria di progetto
-  ferrovia metropolitana di progetto
-  funicolari e stazioni
-  funivia di progetto
-  strade di progetto o da ristrutturare - gallerie
-  scambiatore
-  limiti di zona
-  limiti di ambito
-  limiti di comune
-  modifiche apportate dal D.M. n. 1829 del 31-3-1972