

## *Elezioni del Consiglio Comunale di Napoli del 6 novembre 1960*

### *Napoli*

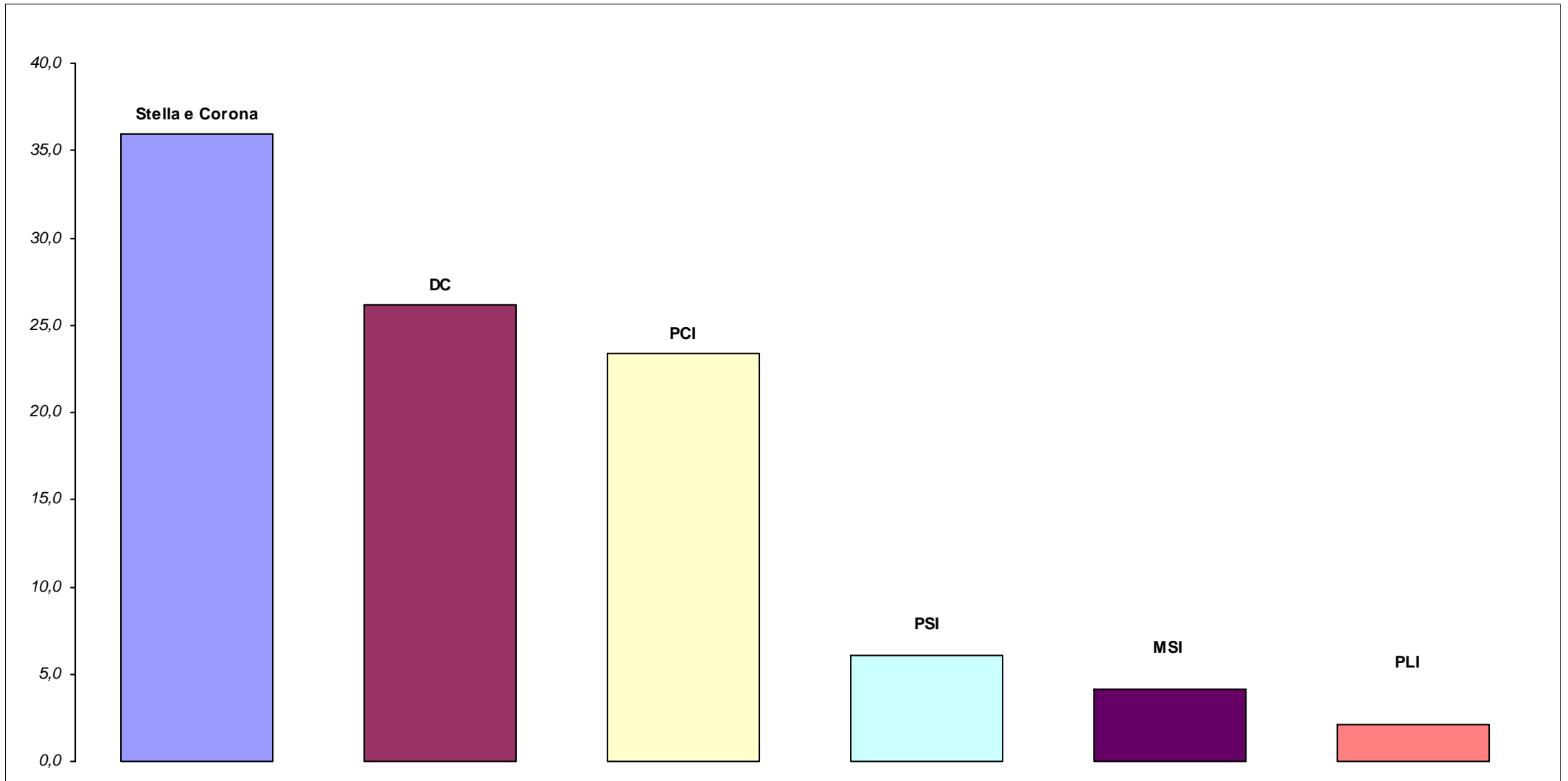
<i>Elettori</i>	669.143	%	100	<i>Voti Validi</i>	560.411	%	97,32
<i>Astenuti</i>	93.320	%	13,95	<i>Schede Bian. e Nulle</i>	15.412	%	2,68
<i>Votanti</i>	575.823	%	86,05	<i>Schede Nulle</i>	....	%	....
<b><i>Non Voto (Astenuti+Schede Bianche+ Schede Nulle)</i></b>					<b>108.732</b>	<b>%</b>	<b>16,25</b>

<i>Partiti o Liste</i>	<i>Valori Assoluti</i>	<i>Valori Relativi</i>
Stella e Corona	201.522	35,96
DC	146.661	26,17
PCI	130.908	23,36
PSI	34.152	6,09
MSI	23.226	4,14
PLI	11.854	2,12
PSDI	11.181	2,00
MEIS	550	0,10
MIG	357	0,06
<b>Totali voti validi</b>	<b>560.411</b>	<b>100,0</b>

*Elezioni del Consiglio Comunale di Napoli del*

*6 novembre 1960*

*Napoli - Voti di lista, valori relativi*



Sono rappresentati solo partiti e liste con una percentuale di voti validi maggiore del 2%

Nostra elaborazione dei dati del Servizio Statistica del Comune di Napoli

## Elezioni del Consiglio Comunale di Napoli del 6 novembre 1960

### Quartieri - Voti di lista, valori assoluti

<i>Quartieri</i>	<i>DC</i>	<i>PCI</i>	<i>PSI</i>	<i>Socialismo</i>	<i>PLI</i>	<i>Stella e Corona</i>	<i>MEIS</i>	<i>MSI</i>	<i>MIG</i>	<i>Totale voti validi</i>
S. Ferdinando	4.140	2.824	953	521	657	9.420	22	1.097	13	<b>19.647</b>
Chiaia	9.608	5.384	1.977	798	2.323	16.764	22	1.586	24	<b>38.486</b>
S. Giuseppe	1.948	655	341	149	281	3.138	6	330	1	<b>6.849</b>
Montecalvario	5.684	5.231	1.278	562	494	11.850	26	1.200	11	<b>26.336</b>
Avvocata	9.705	5.782	1.716	637	667	12.643	34	1.215	24	<b>32.423</b>
Stella	8.642	8.184	1.466	513	428	9.973	21	1.231	11	<b>30.469</b>
S. Carlo all'Arena	11.689	11.635	2.859	802	509	14.735	70	1.808	30	<b>44.137</b>
Vicaria	3.321	4.059	1.113	304	223	5.123	10	665	8	<b>14.826</b>
S. Lorenzo	14.207	13.133	3.321	1.095	847	23.017	71	2.348	54	<b>58.093</b>
Mercato	2.000	3.879	647	310	139	4.279	14	521	15	<b>11.804</b>
Pendino	4.930	3.551	1.138	366	386	10.161	17	871	14	<b>21.434</b>
Porto	2.199	1.405	426	155	193	4.369	3	405	7	<b>9.162</b>
Vomero	16.324	7.242	4.162	1.775	2.410	27.161	56	2.931	26	<b>62.087</b>
Arenella	-	-	-	-	-	-	-	-	-	-
Posillipo	3.275	1.940	600	239	464	4.662	12	444	5	<b>11.641</b>
Poggioreale-Z.I.	5.275	6.031	1.737	392	226	5.775	10	977	36	<b>20.459</b>
Bagnoli	3.381	3.826	1.212	373	170	4.266	22	825	11	<b>14.086</b>
Fuorigrotta	7.224	7.726	2.470	661	447	11.865	27	1.407	15	<b>31.842</b>
Soccavo	1.678	918	168	20	19	865	4	83	3	<b>3.758</b>
Pianura	2.607	1.403	171	38	171	580	5	308	5	<b>5.288</b>
Chiaiano	2.644	1.163	581	106	64	1.524	4	143	3	<b>6.232</b>
Piscinola	2.519	2.393	282	140	76	1.855	4	140	1	<b>7.410</b>
Miano	2.524	2.771	396	106	62	2.158	11	257	0	<b>8.285</b>
Secondigliano	5.834	5.245	1.377	402	190	4.064	12	483	16	<b>17.623</b>
Scampia	-	-	-	-	-	-	-	-	-	-
S. Pietro a Patierno	2.163	1.972	507	85	39	1.547	9	402	8	<b>6.732</b>
Ponticelli	4.361	6.659	870	179	138	2.435	18	290	4	<b>14.954</b>
Barra	4.618	7.049	1.005	238	90	3.053	18	537	5	<b>16.613</b>
S. Giovanni a Teduccio	4.161	8.848	1.379	215	141	4.240	22	722	7	<b>19.735</b>
<b>Napoli</b>	<b>146.661</b>	<b>130.908</b>	<b>34.152</b>	<b>11.181</b>	<b>11.854</b>	<b>201.522</b>	<b>550</b>	<b>23.226</b>	<b>357</b>	<b>560.411</b>

Il quartiere Arenella è stato istituito nel 1960 . Il quartiere Scampia è stato istituito nel 1985

Fonte: Servizio Statistica del Comune di Napoli

## Elezioni del Consiglio Comunale di Napoli del 6 novembre 1960

### Quartieri - Voti di lista, valori relativi

<i>Quartieri</i>	<i>DC</i>	<i>PCI</i>	<i>PSI</i>	<i>Socialismo</i>	<i>PLI</i>	<i>Stella e Corona</i>	<i>MEIS</i>	<i>MSI</i>	<i>MIG</i>	<i>Totale voti validi</i>
S. Ferdinando	21,1	14,4	4,9	2,7	3,3	47,9	0,1	5,6	0,1	<b>100</b>
Chiaia	25,0	14,0	5,1	2,1	6,0	43,6	0,1	4,1	0,1	<b>100</b>
S. Giuseppe	28,4	9,6	5,0	2,2	4,1	45,8	0,1	4,8	0,0	<b>100</b>
Montecalvario	21,6	19,9	4,9	2,1	1,9	45,0	0,1	4,6	0,0	<b>100</b>
Avvocata	29,9	17,8	5,3	2,0	2,1	39,0	0,1	3,7	0,1	<b>100</b>
Stella	28,4	26,9	4,8	1,7	1,4	32,7	0,1	4,0	0,0	<b>100</b>
S. Carlo all'Arena	26,5	26,4	6,5	1,8	1,2	33,4	0,2	4,1	0,1	<b>100</b>
Vicaria	22,4	27,4	7,5	2,1	1,5	34,6	0,1	4,5	0,1	<b>100</b>
S. Lorenzo	24,5	22,6	5,7	1,9	1,5	39,6	0,1	4,0	0,1	<b>100</b>
Mercato	16,9	32,9	5,5	2,6	1,2	36,3	0,1	4,4	0,1	<b>100</b>
Pendino	23,0	16,6	5,3	1,7	1,8	47,4	0,1	4,1	0,1	<b>100</b>
Porto	24,0	15,3	4,6	1,7	2,1	47,7	0,0	4,4	0,1	<b>100</b>
Vomero	26,3	11,7	6,7	2,9	3,9	43,7	0,1	4,7	0,0	<b>100</b>
Arenella	-	-	-	-	-	-	-	-	-	-
Posillipo	28,1	16,7	5,2	2,1	4,0	40,0	0,1	3,8	0,0	<b>100</b>
Poggioreale-Z.I.	25,8	29,5	8,5	1,9	1,1	28,2	0,0	4,8	0,2	<b>100</b>
Bagnoli	24,0	27,2	8,6	2,6	1,2	30,3	0,2	5,9	0,1	<b>100</b>
Fuorigrotta	22,7	24,3	7,8	2,1	1,4	37,3	0,1	4,4	0,0	<b>100</b>
Soccavo	44,7	24,4	4,5	0,5	0,5	23,0	0,1	2,2	0,1	<b>100</b>
Pianura	49,3	26,5	3,2	0,7	3,2	11,0	0,1	5,8	0,1	<b>100</b>
Chiaiano	42,4	18,7	9,3	1,7	1,0	24,5	0,1	2,3	0,0	<b>100</b>
Piscinola	34,0	32,3	3,8	1,9	1,0	25,0	0,1	1,9	0,0	<b>100</b>
Miano	30,5	33,4	4,8	1,3	0,7	26,0	0,1	3,1	0,0	<b>100</b>
Secondigliano	33,1	29,8	7,8	2,3	1,1	23,1	0,1	2,7	0,1	<b>100</b>
Scampia	-	-	-	-	-	-	-	-	-	-
S. Pietro a Patierno	32,1	29,3	7,5	1,3	0,6	23,0	0,1	6,0	0,1	<b>100</b>
Ponticelli	29,2	44,5	5,8	1,2	0,9	16,3	0,1	1,9	0,0	<b>100</b>
Barra	27,8	42,4	6,0	1,4	0,5	18,4	0,1	3,2	0,0	<b>100</b>
S. Giovanni a Teduccio	21,1	44,8	7,0	1,1	0,7	21,5	0,1	3,7	0,0	<b>100</b>
<b>Napoli</b>	<b>26,2</b>	<b>23,4</b>	<b>6,1</b>	<b>2,0</b>	<b>2,1</b>	<b>36,0</b>	<b>0,1</b>	<b>4,1</b>	<b>0,1</b>	<b>100</b>

Il quartiere Arenella è stato istituito nel 1960 . Il quartiere Scampia è stato istituito nel 1985

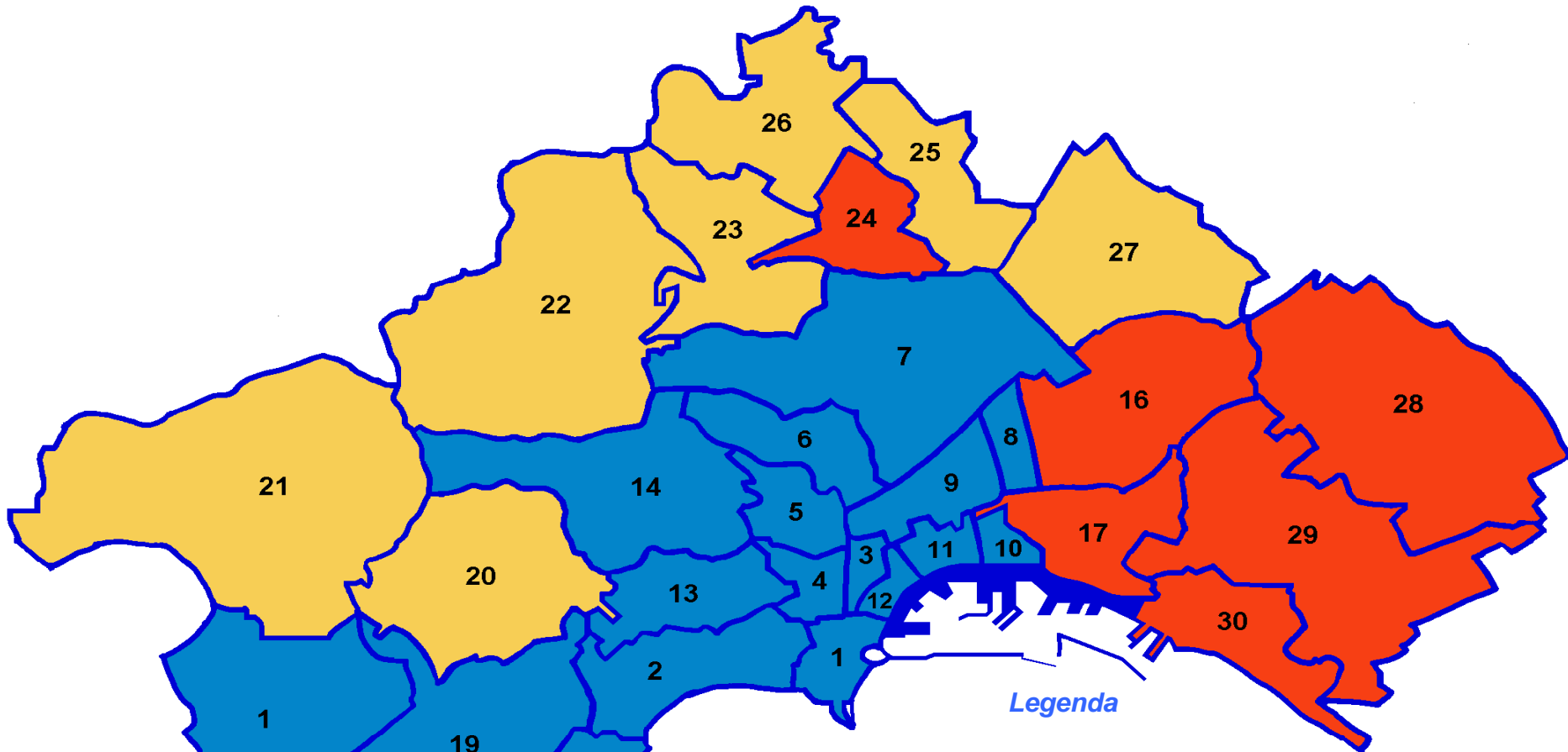
## *Elezioni del Consiglio Comunale di Napoli del 6 novembre 1960*

### *Quartieri - Voti di lista, numeri indice: (Napoli = 100)*


<i>Quartieri</i>	<i>DC</i>	<i>PCI</i>	<i>PSI</i>	<i>Socialismo</i>	<i>PLI</i>	<i>Stella e Corona</i>	<i>MEIS</i>	<i>MSI</i>	<i>MIG</i>
S. Ferdinando	81	62	80	133	158	133	114	135	104
Chiaia	95	60	84	104	285	121	58	99	98
S. Giuseppe	109	41	82	109	194	127	89	116	23
Montecalvario	82	85	80	107	89	125	101	110	66
Avvocata	114	76	87	98	97	108	107	90	116
Stella	108	115	79	84	66	91	70	97	57
S. Carlo all'Arena	101	113	106	91	55	93	162	99	107
Vicaria	86	117	123	103	71	96	69	108	85
S. Lorenzo	93	97	94	94	69	110	125	98	146
Mercato	65	141	90	132	56	101	121	106	199
Pendino	88	71	87	86	85	132	81	98	103
Porto	92	66	76	85	100	133	33	107	120
Vomero	100	50	110	143	184	122	92	114	66
Arenella	-	-	-	-	-	-	-	-	-
Posillipo	108	71	85	103	188	111	105	92	67
Poggioreale-Z.I.	99	126	139	96	52	78	50	115	276
Bagnoli	92	116	141	133	57	84	159	141	123
Fuorigrotta	87	104	127	104	66	104	86	107	74
Soccavo	171	105	73	27	24	64	108	53	125
Pianura	188	114	53	36	153	31	96	141	148
Chiaiano	162	80	153	85	49	68	65	55	76
Piscinola	130	138	62	95	48	70	55	46	21
Miano	116	143	78	64	35	72	135	75	0
Secondigliano	126	127	128	114	51	64	69	66	143
Scampia	-	-	-	-	-	-	-	-	-
S. Pietro a Patierno	123	125	124	63	27	64	136	144	187
Ponticelli	111	191	95	60	44	45	123	47	42
Barra	106	182	99	72	26	51	110	78	47
S. Giovanni a Teduccio	81	192	115	55	34	60	114	88	56
<b>Napoli</b>	<b>100</b>	<b>100</b>	<b>100</b>	<b>100</b>	<b>100</b>	<b>100</b>	<b>100</b>	<b>100</b>	<b>100</b>

Il quartiere Arenella è stato istituito nel 1960 . Il quartiere Scampia è stato istituito nel 1985

# Elezioni del Consiglio Comunale del 6 novembre 1960 - Primo partito nei quartieri di Napoli



Legenda



### Quartieri

1) San Ferdinando 2) Chiaia 3) San Giuseppe 4) Montecalvario 5) Avvocata 6) Stella 7) San Carlo all'Arena 8) Vicaria 9) San Lorenzo 10) Mercato 11) Pendino 12) Porto 13) Vomero 14) Arenella 15) Posillipo 16) Poggioreale 17) Zona Industriale 18) Bagnoli 19) Fuorigrotta 20) Soccavo 21) Pianura 22) Chiaiano 23) Piscinola 24) Miano 25) Secondigliano 26) Scampia 27) San Pietro a Patierno 28) Ponticelli 29) Barra 30) San Giovanni a Teduccio

# Elezioni del Consiglio Comunale del 6 novembre 1960

## Quartieri di Napoli - Partecipazione al voto, valori assoluti e relativi

Quartieri	Elettori	Astenuti	X 100 Elettori	Votanti	X 100 Elettori	VotiValidi	X100 Votanti	Bianche	X100 Votanti	Nulle	X 100 Votanti	Non Voto bianche,nulle,asten	X 100 Elettori
S. Ferdinando	25.092	5.005	<b>19,9%</b>	20.087	<b>80,1%</b>	19.647	<b>97,8%</b>	143	<b>0,7%</b>	297	<b>1,5%</b>	5.445	<b>21,7%</b>
Chiaia	46.890	7.638	<b>16,3%</b>	39.252	<b>83,7%</b>	38.486	<b>98,0%</b>	268	<b>0,7%</b>	498	<b>1,3%</b>	8.404	<b>17,9%</b>
S. Giuseppe	8.502	1.520	<b>17,9%</b>	6.982	<b>82,1%</b>	6.849	<b>98,1%</b>	45	<b>0,6%</b>	88	<b>1,3%</b>	1.653	<b>19,4%</b>
Montecalvario	31.151	4.115	<b>13,2%</b>	27.036	<b>86,8%</b>	26.336	<b>97,4%</b>	257	<b>1,0%</b>	443	<b>1,6%</b>	4.815	<b>15,5%</b>
Avvocata	38.307	5.128	<b>13,4%</b>	33.179	<b>86,6%</b>	32.423	<b>97,7%</b>	289	<b>0,9%</b>	467	<b>1,4%</b>	5.884	<b>15,4%</b>
Stella	35.957	4.639	<b>12,9%</b>	31.318	<b>87,1%</b>	30.469	<b>97,3%</b>	311	<b>1,0%</b>	538	<b>1,7%</b>	5.488	<b>15,3%</b>
S. Carlo all'Arena	51.616	6.221	<b>12,1%</b>	45.395	<b>87,9%</b>	44.137	<b>97,2%</b>	467	<b>1,0%</b>	791	<b>1,7%</b>	7.479	<b>14,5%</b>
Vicaria	17.453	2.203	<b>12,6%</b>	15.250	<b>87,4%</b>	14.826	<b>97,2%</b>	151	<b>1,0%</b>	273	<b>1,8%</b>	2.627	<b>15,1%</b>
S. Lorenzo	70.028	10.276	<b>14,7%</b>	59.752	<b>85,3%</b>	58.093	<b>97,2%</b>	538	<b>0,9%</b>	1.121	<b>1,9%</b>	11.935	<b>17,0%</b>
Mercato	13.760	1.596	<b>11,6%</b>	12.164	<b>88,4%</b>	11.804	<b>97,0%</b>	102	<b>0,8%</b>	258	<b>2,1%</b>	1.956	<b>14,2%</b>
Pendino	26.129	3.991	<b>15,3%</b>	22.138	<b>84,7%</b>	21.434	<b>96,8%</b>	202	<b>0,9%</b>	502	<b>2,3%</b>	4.695	<b>18,0%</b>
Porto	10.929	1.549	<b>14,2%</b>	9.380	<b>85,8%</b>	9.162	<b>97,7%</b>	73	<b>0,8%</b>	145	<b>1,5%</b>	1.767	<b>16,2%</b>
Vomero	73.804	10.523	<b>14,3%</b>	63.281	<b>85,7%</b>	62.087	<b>98,1%</b>	429	<b>0,7%</b>	765	<b>1,2%</b>	11.717	<b>15,9%</b>
Arenella	-	-	-	-	-	-	-	-	-	-	-	-	-
Posillipo	13.676	1.731	<b>12,7%</b>	11.945	<b>87,3%</b>	11.641	<b>97,5%</b>	110	<b>0,9%</b>	194	<b>1,6%</b>	2.035	<b>14,9%</b>
Poggioreale-Z.I.	23.595	2.488	<b>10,5%</b>	21.107	<b>89,5%</b>	20.459	<b>96,9%</b>	244	<b>1,2%</b>	404	<b>1,9%</b>	3.136	<b>13,3%</b>
Bagnoli	16.745	2.212	<b>13,2%</b>	14.533	<b>86,8%</b>	14.086	<b>96,9%</b>	169	<b>1,2%</b>	278	<b>1,9%</b>	2.659	<b>15,9%</b>
Fuorigrotta	39.315	6.655	<b>16,9%</b>	32.660	<b>83,1%</b>	31.842	<b>97,5%</b>	261	<b>0,8%</b>	557	<b>1,7%</b>	7.473	<b>19,0%</b>
Soccavo	4.289	360	<b>8,4%</b>	3.929	<b>91,6%</b>	3.758	<b>95,6%</b>	77	<b>2,0%</b>	94	<b>2,4%</b>	531	<b>12,4%</b>
Pianura	6.251	773	<b>12,4%</b>	5.478	<b>87,6%</b>	5.288	<b>96,5%</b>	74	<b>1,4%</b>	116	<b>2,1%</b>	963	<b>15,4%</b>
Chiaiano	6.988	526	<b>7,5%</b>	6.462	<b>92,5%</b>	6.232	<b>96,4%</b>	80	<b>1,2%</b>	150	<b>2,3%</b>	756	<b>10,8%</b>
Piscinola	8.924	1.306	<b>14,6%</b>	7.618	<b>85,4%</b>	7.410	<b>97,3%</b>	80	<b>1,1%</b>	128	<b>1,7%</b>	1.514	<b>17,0%</b>
Miano	10.481	1.887	<b>18,0%</b>	8.594	<b>82,0%</b>	8.285	<b>96,4%</b>	88	<b>1,0%</b>	221	<b>2,6%</b>	2.196	<b>21,0%</b>
Secondigliano	21.470	3.170	<b>14,8%</b>	18.300	<b>85,2%</b>	17.623	<b>96,3%</b>	237	<b>1,3%</b>	440	<b>2,4%</b>	3.847	<b>17,9%</b>
Scampia	-	-	-	-	-	-	-	-	-	-	-	-	-
S. Pietro a Paterno	8.211	1.234	<b>15,0%</b>	6.977	<b>85,0%</b>	6.732	<b>96,5%</b>	91	<b>1,3%</b>	154	<b>2,2%</b>	1.479	<b>18,0%</b>
Ponticelli	17.120	1.574	<b>9,2%</b>	15.546	<b>90,8%</b>	14.954	<b>96,2%</b>	207	<b>1,3%</b>	385	<b>2,5%</b>	2.166	<b>12,7%</b>
Barra	19.843	2.702	<b>13,6%</b>	17.141	<b>86,4%</b>	16.613	<b>96,9%</b>	248	<b>1,4%</b>	280	<b>1,6%</b>	3.230	<b>16,3%</b>
S. Giovanni a Teduccio	22.617	2.298	<b>10,2%</b>	20.319	<b>89,8%</b>	19.735	<b>97,1%</b>	227	<b>1,1%</b>	357	<b>1,8%</b>	2.882	<b>12,7%</b>
<b>Napoli</b>	<b>669.143</b>	<b>93.320</b>	<b>13,9%</b>	<b>575.823</b>	<b>86,1%</b>	<b>560.411</b>	<b>97,3%</b>	<b>5.468</b>	<b>0,9%</b>	<b>9.944</b>	<b>1,7%</b>	<b>108.732</b>	<b>16,2%</b>

Il quartiere Arenella è stato istituito nel 1960. Il quartiere Scampia è stato istituito nel 1985

Nostra elaborazione dei dati del Servizio Statistica del Comune di Napoli