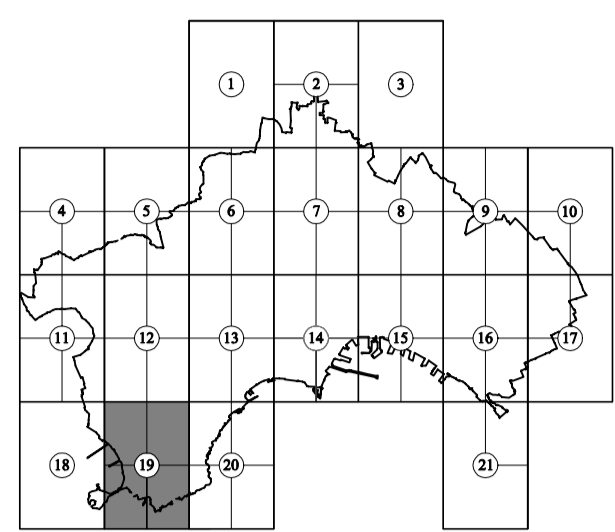


Variante al piano regolatore generale
 centro storico, zona orientale, zona nordoccidentale

TAV. 8 Specificazioni
 con modifiche in accoglimento delle osservazioni

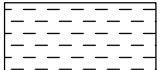
















foglio n. 19

rapp. 1:4.000



Il dirigente
 Roberto Gianni

dicembre 1998

- | | | | |
|---|---|---|---|
|  | spazi pubblici esistenti |  | ambiti assoggettati a piani urbanistici esecutivi o a specificazioni normative |
|  | immobili reperiti da destinare a spazi pubblici |  | sub-ambiti |
|  | immobili destinati a istruzione, interesse comune e parcheggi |  | delimitazione quartieri |
|  | immobili reperiti da destinare a istruzione, interesse comune e parcheggi |  | aree assoggettate alla disciplina della variante al Prg per la zona occidentale |
|  | immobili destinati a istruzione superiore |  | stazioni esistenti delle linee su ferro |
|  | immobili reperiti da destinare a istruzione superiore |  | stazioni di progetto delle linee su ferro |
|  | unità speciali a struttura unitaria |  | attrezzature integrate con altre funzioni - esistenti |
|  | verde relativo alle unità speciali |  | attrezzature integrate con altre funzioni - previste |
| | |  | attrezzature attribuite al quartiere limitrofo |

