



**ASSESSORATO ALLA MOBILITÀ**

**ASSESSORATO ALLA MOBILITA'**

**FESTA DI PIEDIGROTTA 2007**

**DISPOSITIVO DI CIRCOLAZIONE E DEI TRASPORTI**

# **IL DISPOSITIVO DI CIRCOLAZIONE**

**In concomitanza con le manifestazioni previste nell'ambito della Festa di Piedigrotta, l'Assessorato alla Mobilità del Comune di Napoli ha predisposto una serie di dispositivi di circolazione, che interesseranno alcune strade del centro cittadino con provvedimenti aventi inizio già dalle ore 8 del giorno 7 settembre 2007**

## IL DISPOSITIVO DI CIRCOLAZIONE DEL 7 SETTEMBRE



**Dalle ore 8.00 sarà in vigore il divieto di sosta con rimozione coatta in largo Sermoneta, via Caracciolo, via Mergellina, via Sannazaro, piazza Vittoria (tratto compreso tra la villa Comunale, via Caracciolo e via Arcoleo), via Partenope, via Nazario Sauro (dalla confluenza con via Partenope e fino all'emiciclo di via Nazario Sauro), via Cesario Console, via Santa Lucia**

## IL DISPOSITIVO DI CIRCOLAZIONE DEL 7 SETTEMBRE



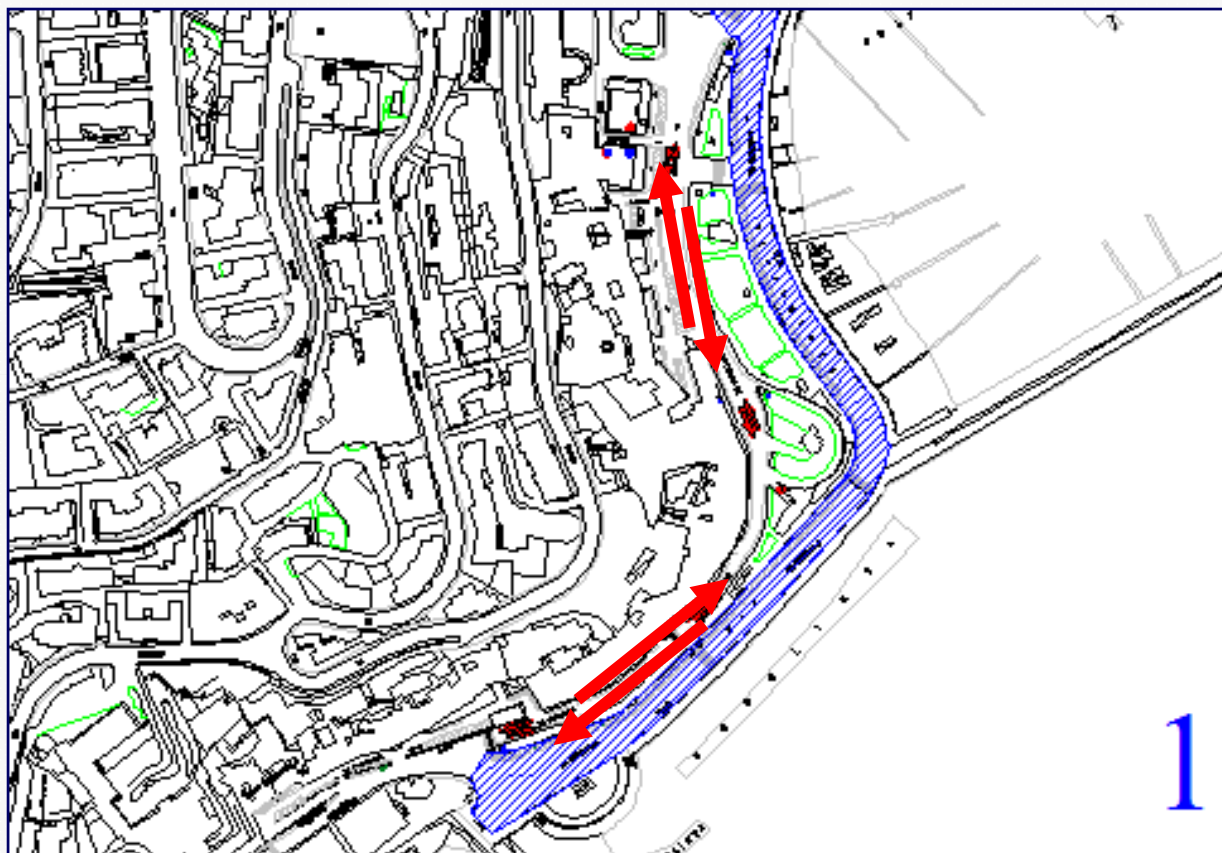
**Dalle ore 17.00 sarà in vigore il divieto di transito veicolare nelle seguenti strade: largo Sermoneta, via Caracciolo, via Partenope, via Nazario Sauro, via Santa Lucia, via Cesario Console (da piazza Plebiscito a via Santa Lucia), via Sannazaro, piazza Vittoria (tratto compreso tra la villa Comunale, via Caracciolo, via Arcoleo), via Acton (tra la Galleria Vittoria e via Cesario Console), nella carreggiata di piazza del Plebiscito antistante il “Commiliter”, via Solitaria, p.tta Salazar, Rampe Paggeria.**



**IL DISPOSITIVO DI CIRCOLAZIONE DEL 7 SETTEMBRE**

**In conseguenza delle chiusure al traffico saranno quindi apportate delle modifiche agli attuali sensi di marcia**

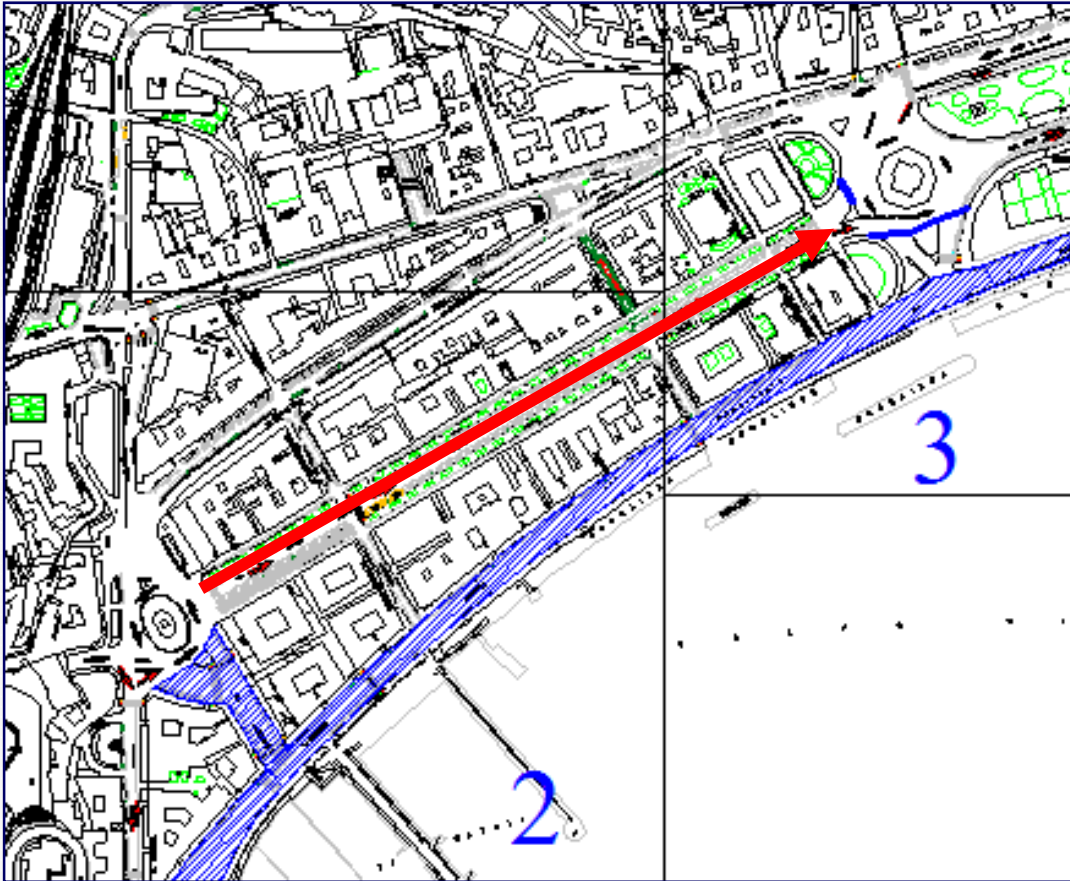
## IL DISPOSITIVO DI CIRCOLAZIONE DEL 7 SETTEMBRE



**Via Mergellina  
sarà  
percorribile a  
doppio senso  
di marcia**



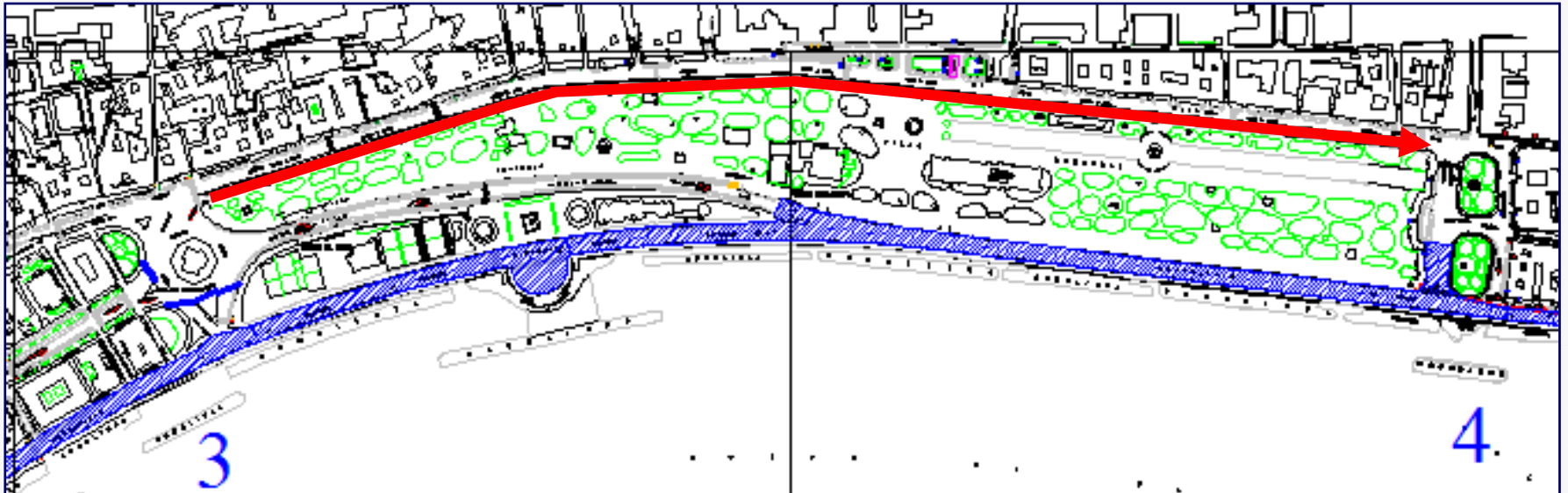
## IL DISPOSITIVO DI CIRCOLAZIONE DEL 7 SETTEMBRE



**Sarà invertito l'attuale  
senso di circolazione in  
viale Gramsci lungo  
cui sarà possibile  
transitare da piazza  
Sannazaro a piazza  
della Repubblica**

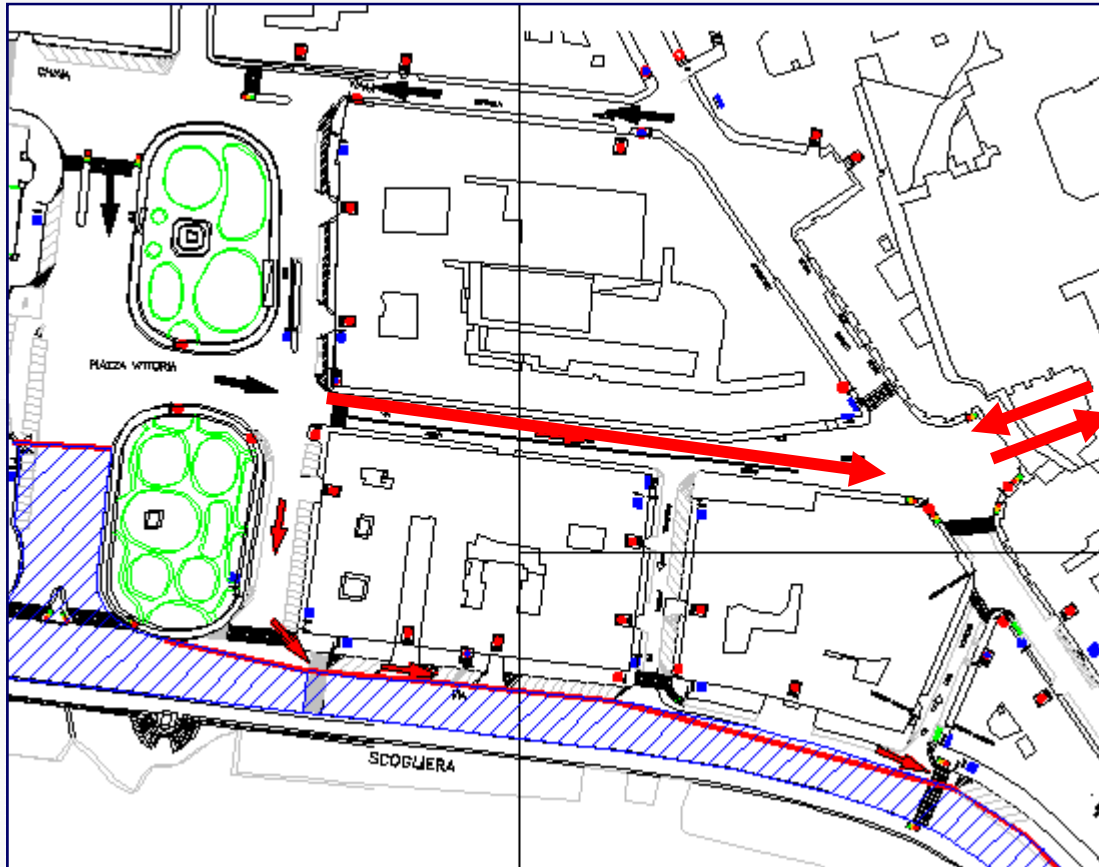


## IL DISPOSITIVO DI CIRCOLAZIONE DEL 7 SETTEMBRE



**Nella carreggiata di via Riviera di Chiaia solitamente adibita a corsia preferenziale sarà possibile circolare solo nella direzione da piazza della Repubblica a piazza Vittoria**

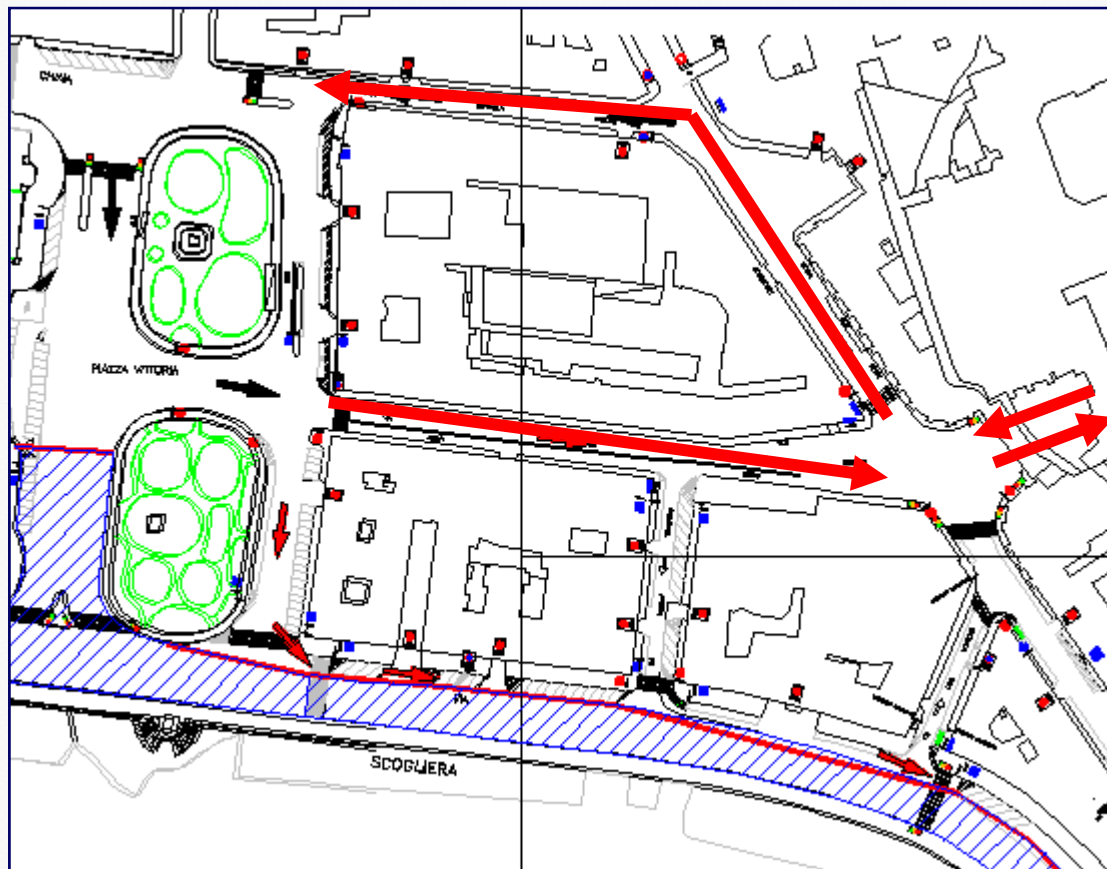
## IL DISPOSITIVO DI CIRCOLAZIONE DEL 7 SETTEMBRE



**Via Arcoleo  
percorribile a senso  
unico da Piazza  
Vittoria fino alla  
Galleria**

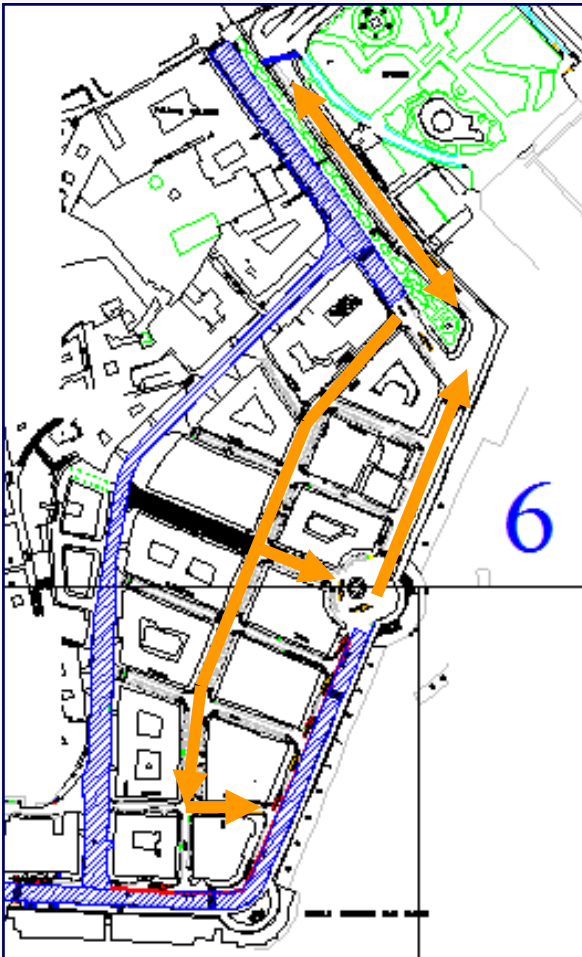
**Sarà sospesa la corsia  
preferenziale della  
Galleria della  
Vittoria, che sarà  
quindi percorribile in  
doppio senso**

## IL DISPOSITIVO DI CIRCOLAZIONE DEL 7 SETTEMBRE



**I veicoli provenienti dalla Galleria della Vittoria dovranno svoltare a destra e percorrere via Morelli e via Vannella Gaetani per raggiungere piazza Vittoria**

## IL DISPOSITIVO DI CIRCOLAZIONE DEL 7 SETTEMBRE



**Via Acton** (dalla Galleria della Vittoria a via  
Cesario Console)

**Via Generale Orsini**

**Via De Cesare e via Lucilio**

**Via Nazario Sauro** (da via De Cesare  
a via Acton)

**Saranno percorribili solo da mezzi  
pubblici**

**IL DISPOSITIVO DI CIRCOLAZIONE DEL 7 SETTEMBRE**

**Dalle ore 20.30 entreranno in vigore :**

**Il divieto di transito veicolare ed il divieto di sosta con rimozione coatta nella carreggiata di p.zza del Plebiscito antistante la Prefettura**

**Il divieto di transito veicolare in via San Carlo eccetto i veicoli dei residenti della zona del monte di Dio, taxi, i veicoli dei disabili muniti di contrassegno H, i veicoli per le emergenze e di soccorso e delle forze dell'ordine**

**Il divieto di sosta con rimozione coatta su ambo i lati di Via Nuova Pizzofalcone e di Via Egiziaca a Pizzofalcone**

**La sospensione dei parcheggi taxi autorizzati in piazza Carolina e Via San Carlo**

**Il senso unico di circolazione in piazza Carolina, dalla confluenza di via Serra a quella di via Chiaia e in via Chiaia, dalla confluenza di piazza Carolina a quella di via Filangieri.**

## **IL DISPOSITIVO DI CIRCOLAZIONE DEL 7 E 8 SETTEMBRE**

**Dalle ore 21.00, in concomitanza con la fine della sfilata dei carri allegorici, e fino alle ore 22.00 del giorno 8 settembre entrerà in vigore il seguente dispositivo di traffico tra piazza della Repubblica e piazza Vittoria:**

**Il divieto di transito veicolare mediante sbarramenti in via Caracciolo, nel tratto compreso tra l'intersezione di viale Dohrn e quella di piazza della Repubblica**

**Il senso unico di circolazione in via Caracciolo, dall'intersezione di viale Dohrn a quella di piazza Vittoria**

**Il senso unico di circolazione in viale Dohrn, dall'intersezione di piazza della Repubblica a quella di via Caracciolo, altezza ex Circolo della Stampa**



## **IL DISPOSITIVO DI CIRCOLAZIONE DEL 8 SETTEMBRE**

**Dalle ore 22.00 entrerà in vigore il seguente dispositivo di traffico tra piazza della Repubblica e piazza Vittoria:**

**In via Caracciolo, tra piazza della Repubblica e piazza Vittoria, il divieto di sosta con rimozione coatta e il divieto di transito veicolare eccetto: i veicoli di soccorso e delle forze dell'ordine in emergenza e i veicoli degli organizzatori della manifestazione**

**Il divieto di transito veicolare in viale Dohrn consentendo la circolazione dei veicoli, in sosta sul tratto, in uscita verso piazza della Repubblica**

**Il senso unico di circolazione nella carreggiata di via Riviera di Chiaia adibita a corsia preferenziale, con senso di marcia dall'intersezione di piazza della Repubblica a quella di Piazza Vittoria**

**IL TRASPORTO PUBBLICO**

**Le funicolari  
aperte fino alle due di notte :**

venerdì 7 settembre di Chiaia e la Centrale

sabato 8 settembre di Chiaia, di Mergellina e la Centrale.

## IL TRASPORTO PUBBLICO

### Gli autobus

#### il giorno 7 settembre:

La linea 140 proveniente da Posillipo, percorrerà via Mergellina (resa a doppio senso) senza passare per largo Sermoneta e proseguirà quindi per via Acton, via C. Console, via G. Orsini (dove effettuerà fermata), via De Cesare, via Nazario Sauro, via Acton, piazza Vittoria

Le linee 152 e C4 percorreranno in doppio senso il tunnel della Vittoria senza passare per Santa Lucia

La linea E6 percorrerà piazza Municipio, via Acton, via C. Console, via G. Orsini, via De Cesare, via Nazario Sauro, via Acton, piazza della Vittoria

Le linee solitamente passanti per la Riviera di Chiaia e dirette verso piazza della Repubblica transiteranno fuori corsia impegnando la viabilità ordinaria.

## IL TRASPORTO PUBBLICO

**Relativamente ai parcheggi del trasporto pubblico il giorno 7 settembre saranno invece previste:**

Un'area di parcheggio provvisoria riservata ai taxi in viale Gramsci angolo via Tommaso Campanella, lato destro del senso di marcia verso piazza della Repubblica e in via Lucilio, ambo i lati del tratto da via Orsini a via Nazario Sauro

Un'area di fermata bus temporanea in via Orsini.

**Inoltre, il giorno 8 settembre dalle ore 6 del mattino e per tutta la giornata sarà in vigore il divieto di balneazione e sarà interdetta tutta l'area della scogliera prospiciente la  
Rotonda Diaz**