



COMUNE DI NAPOLI

V DIREZIONE CENTRALE INFRASTRUTTURE  
 Servizio Pianificazione programmazione e progettazione  
 del sistema delle infrastrutture di trasporto

Prot. n. 1118 del 17.11.2006

Al comune di Napoli, dipartimento autonomo ambiente - arch. Giuseppe Pulli  
 Via Speranzella 80, Napoli

Al comune di Napoli, servizio progettazione, realizzazione e manutenzione fognature e  
 impianti idrici - ing. Eduardo Panelli  
 Piazza Cavour 42, Napoli

Al comune di Napoli, servizio progettazione, realizzazione e manutenzione strade,  
 illuminazione pubblica e sottoservizi - ing. Vincenzo Salzano  
 Piazza Cavour 42, Napoli

Al comune di Napoli, servizio viabilità e traffico - ing. Giuseppe D'Alessio  
 Piazza Municipio, palazzo San Giacomo, Napoli

Al comune di Napoli, servizio demanio e patrimonio - dott. Giovanni Annunziata  
 Piazza Francese n.1-3, Napoli.

Al comune di Napoli, servizio sicurezza geologica e sottosuolo - ing. Goffredo  
 Lombardi  
 piazza Dante n. 93, Napoli

Al comune di Napoli, servizio tecnico municipalità Barra, San Giovanni a Teduccio -  
 arch. Fabio Noviello  
 Via D. Atripaldi 1, Napoli

Al comune di Napoli, Municipalità n. 6 - Ponticelli, Barra, San Giovanni a Teduccio -  
 presidente Anna Cozzino  
 Via D. Atripaldi 1, Napoli

Alla regione Campania, settore provinciale Genio civile Napoli  
 via A. De Gasperi, 28 - 80133 Napoli



COMUNE DI NAPOLI

Al Consorzio di bonifica delle paludi di Napoli e Volla  
Centro direzionale isola F2 - 80143 Napoli

All'autorità di Bacino nord-occidentale  
Centro direzionale isola E3 - 6° piano - 80143 Napoli

All'Anas spa Compartimento di Napoli  
viale Kennedy 25 - 80125 Napoli

All'Anas spa Direzione centrale autostrade e trafori  
via Monzambano 10 - 00185 Roma

Alla società Autostrade meridionali spa  
Centro direzionale isola A7 - 80143 Napoli

All'Enel Distribuzione spa - Zona Napoli, c.a. ing. Tramontano  
via G. Ferraris, 59 - 80142 Napoli,

All'Enel Distribuzione spa - Zona Napoli  
Centro direzionale isola G3 - Fax 081 8041311

Alla Tema spa  
Centro direzionale isola A1 - 80143 Napoli

Alla Telecom spa - sig. Adolfo Tammaro  
Centro direzionale isola F5 - II piano - 80143 Napoli

Alla Wind telecomunicazioni spa - sig. Roberto Alessandro  
via Campi flegrei, 34-35 - palazzina 54 - 80092 Pozzuoli

Alla Fastweb spa - ing. Salvatore Nigrelli  
Centro direzionale isola B5 - 80143 Napoli


All'Arin spa - Area progettazione - ing. Gianluca Sorgenti  
via Argine, 929 - 80147 Napoli

Alla Napoletanagas - ing. Italo Anzilotti  
via G. Ferraris, 66 F - 80142 Napoli

Il sottoscritto Messor Comunale certifica di aver affisso il presente all'Albo Pretorio di questa residenza Municipale dal giorno 05-12-06 al giorno 21-12-06 il 22-12-06

Il Messor Comunale

VISTO  
p. Il Segretario Generale



**Oggetto:** Progetto definitivo delle *Opere di urbanizzazione primaria connesse alla realizzazione del centro commerciale Auchan di via Argine n. 380*. Conferenza dei servizi ai sensi degli articoli 14 bis e seguenti della legge 241/90.

Ai sensi degli articoli 14 bis e seguenti della legge 7 agosto 1990, n. 241 è convocata una conferenza di servizi per l'acquisizione di intese, pareri, concessioni, autorizzazioni, permessi, licenze, nulla osta e assensi, comunque denominati, sul progetto definitivo delle Opere di urbanizzazione primaria connesse alla realizzazione del centro commerciale Auchan di via Argine n. 380.

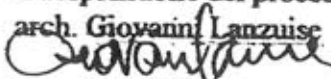
I lavori della conferenza si svolgeranno presso il Comune di Napoli - piazza Municipio, Palazzo San Giacomo, sala Pignaticello, terzo piano- il giorno 21.12.2006 alle ore 9.30. Si rammenta che ogni amministrazione o ente convocato dovrà partecipare alla seduta attraverso un unico rappresentante legittimato, dall'organo competente, a esprimere in modo vincolante la volontà dell'amministrazione su tutte le decisioni di competenza della stessa.

Si invita ciascun rappresentante a partecipare alla conferenza munito di delega scritta dell'organo competente a esprimere la volontà dell'amministrazione rappresentata e, per facilitare lo svolgimento dei lavori, a presentare in conferenza di servizi un parere espresso mediante nota scritta.

A ciascuno degli uffici invitati è stata inviata una parte degli elaborati del progetto definitivo, in considerazione delle specifiche competenze, secondo quanto riportato nell'elenco allegato. Gli uffici che desiderano richiedere integrazioni degli elaborati sono invitati a far pervenire ogni richiesta a questo servizio tempestivamente.

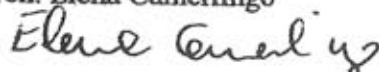
Per chiarimenti o comunicazioni si prega di rivolgersi al Responsabile unico del procedimento, ai seguenti recapiti: tel. 081 7955356, fax 081 7955358, e-mail [giovanni.lanzuise@comune.napoli.it](mailto:giovanni.lanzuise@comune.napoli.it).

Il responsabile del procedimento

arch. Giovanni Lanzuise  


Il dirigente

arch. Elena Camerlingo





Elaborati allegati:

n. copie	codice elab	nome elaborato
	-	Elenco elaborati
	G1	Area di intervento
	R1	Relazione Descrittiva
	R2	Relazione specialistica geologica, idrogeologica, idraulica
	R3	Relazione descrittiva sulle opere di smaltimento delle acque meteoriche e di pubblica illuminazione
	R4	Raddoppio cavalcavia - Relazione descrittiva, di calcolo e sui materiali
	R5	Raddoppio cavalcavia - Relazione geotecnica e sulle fondazioni
	R6	Relazione descrittiva e calcolo delle opere in c.a. (muro di sostegno)
	Tp1	Stralcio PRG con indicazione dei vincoli presenti nell'area
	Tp2.a	Rilievo stato di fatto- Ambito A
	Tp2.b	Rilievo stato di fatto- Ambito B
	Tp3.a	Planimetria generale di progetto - Ambito A
	Tp3.b	Planimetria generale di progetto - Ambito B
	Tp4.a	Planimetria generale di progetto con interferenze-Ambito A
	Tp4.b	Planimetria generale di progetto con interferenze-Ambito B
	Tp5.a	Profilo longitudinale (via Argine)
	Tp5.b	Profilo longitudinale (via Fossillì, via Tavernola I tratto)
	Tp5.c	Profilo longitudinale (via Tavernola II e III tratto, rampa autostradale)
	Tp6.a	Sezioni trasversali (via Argine)
	Tp6.b	Sezioni trasversali via Fossillì (nuovo tratto)
	Tp6.c	Sezioni trasversali via Fossillì (tratto esistente)
	Tp6.d	Sezioni trasversali via Tavernola (incrocio con via Argine)
	Tp6.e	Sezioni trasversali via Tavernola II e III tratto, rotonda autostrada, rotonda via Volpicella
	Tp6.f	Sezioni trasversali rampa di accesso autostradale
	Tp7	Sezioni tipo
	Tp8.a	Segnaletica stradale: caratteristiche regolamentari di esecuzione Ambito A
	Tp8.b	Segnaletica stradale: caratteristiche regolamentari di esecuzione Ambito B
	Tr1	Planimetria generale sottoservizi. Stato di fatto - Ambito A
	Tr2	Planimetria generale sottoservizi. Stato di progetto- Ambito A
	Tf1.a	Rede fognaria - Planimetria generale: stato di progetto - Ambito A
	Tf1.b	Rede fognaria - Planimetria generale: stato di progetto - Ambito B
	Tf1.a	Planimetria generale distribuzione linea elettrica e apparecchi illuminanti-Ambito A
	Tf1.b	Planimetria generale distribuzione linea elettrica e apparecchi illuminanti-Ambito B
	It2	Particolari degli apparecchi illuminanti
	Ts1	Piante, prospetti e sezioni delle opere strutturali (muro di contenimento)
	Tc1	Raddoppio cavalcavia - Planimetria
	Tc2	Raddoppio cavalcavia - Profilo longitudinale
	Tc3	Raddoppio cavalcavia - Pianta fondazioni e particolari
	Tc4	Raddoppio cavalcavia - Carpenteria spalla
	Tc5	Raddoppio cavalcavia - Carpenteria pile
	Tc6	Raddoppio cavalcavia - Impalcato metallico Disegni d'insieme
	Tc7	Raddoppio cavalcavia - Armatura pali
	Tc8	Raddoppio cavalcavia - Muri di sostegno e sottoscarpa: Carpenteria e armatura
	Rt1	Piano particolare di esproprio (mappe e elenco particelle)
	Rt2	Disciplinare descrittivo e prestazionale degli elementi tecnici
	Rt3	Computo metrico estimativo
	Rt4	Elenco prezzi unitari
	Rt5	Quadro economico riepilogativo
	Rt6	Prime indicazioni e disposizioni per la stesura dei piani di sicurezza
	VR	Relazione trasportistica
	V1	Inquadramento planimetrico con rete stradale primaria - Scenario Attuale
	V2	Inquadramento planimetrico con rete stradale primaria e inserimento delle ipotesi di progetto
	V3	Viabilità a servizio del Centro Commerciale di Via Argine

Totale elaborati trasmessi: .....



COMUNE DI NAPOLI

V DIREZIONE CENTRALE INFRASTRUTTURE  
 Servizio Pianificazione programmazione e progettazione  
 del sistema delle infrastrutture di trasporto

Verbale della conferenza dei servizi del 21.12.2006 sul Progetto definitivo  
*Opere di urbanizzazione primarie connesse alla realizzazione del  
 centro commerciale Auchan di via Argine, n. 380*

Il giorno 21 dicembre 2006 alle ore 9.30 presso il Comune di Napoli, piazza Municipio-Palazzo San Giacomo, sala Pignatiello, si riunisce la conferenza dei servizi sul progetto definitivo delle *Opere di urbanizzazione primarie connesse alla realizzazione del centro commerciale Auchan di via Argine, n. 380*

La conferenza è stata convocata con la nota n. 1118 del 17.11.2006 e ad essa sono stati invitati i seguenti Enti e Servizi:

- comune di Napoli, dipartimento autonomo ambiente
- comune di Napoli, servizio progettazione, realizzazione e manutenzione fognature impianti idrici
- comune di Napoli, servizio progettazione, realizzazione e manutenzione strade, illuminazione pubblica e sottoservizi
- comune di Napoli, servizio viabilità e traffico
- comune di Napoli, servizio demanio e patrimonio
- comune di Napoli, servizio sicurezza geologica e sottosuolo
- comune di Napoli, servizio tecnico municipalità Barra, San Giovanni a Teduccio
- comune di Napoli, Municipalità n. 6 - Ponticelli, Barra, San Giovanni a Teduccio
- regione Campania, settore provinciale Genio civile Napoli
- Consorzio di bonifica delle paludi di Napoli e Volla
- Autorità di Bacino nord-occidentale
- Anas spa Compartimento di Napoli
- Anas spa Direzione centrale autostrade e trafori
- società Autostrade meridionali spa
- Enel Distribuzione spa - Zona Napoli
- Terna spa
- Telecom spa
- Wind spa
- Fastweb spa
- Arin spa - Area progettazione
- Napoletanagas

Risultano presenti:

ente partecipante	rappresentante	delega
Comune, dipartimento autonomo ambiente	dott. Annibale Barca	=====
Comune, servizio progettazione, realizzazione e manutenzione strade, illuminazione pubblica e sottoservizi	arch. Carlo Natale	Delega 5090 del 21\12\2006
Comune, servizio demanio e patrimonio	Ing. Marino Marotta	Delega prot. 5525 del 20\12\2006
Consorzio bonifica paludi Napoli e Volla	geom. Patrizio Onofrio	Delega del 17\11\2006
Anas spa	Ing. Luigi Mupo	CNA-0039905-P del 19.12.2006
società Autostrade meridionali spa	Geom. Luigi Nannavecchia	Delega GTO\LM\LN del 21\12\2006
Enel Distribuzione spa - Zona Napoli	Ing. Massimo Guasco	=====
Terna spa	sig. Gennaro Polverino	Delega del 20.12.2006
Wind spa	sig. Roberto Alessandro	Delega 06 10218 del 20\12\2006
Arin spa - Area progettazione	Ing. Antonio Franza	=====
Napoletanagas	ing. Italo Anzilotti	Delega NG17032 del 12\12\2006

Sono inoltre presenti alla conferenza l'ing. Maurizio Cocozza e l'avv. Stefano Soncini, rappresentanti della società Icn spa, e i progettisti ing. Claudio Troisi e ing. Mario Perrotta.

Presiede la conferenza l'arch. Giovanni Lanzuise del Servizio Pianificazione, programmazione e progettazione del sistema delle infrastrutture di trasporto, responsabile unico del procedimento, nominato con la delibera di Giunta comunale n. 3171 del 25.05.2006.

Svolge funzioni di segretario il geom. Italo Ricci, del medesimo Servizio.

L'arch. Lanzuise dà inizio ai lavori illustrando brevemente il progetto e ricordando i principali precedenti amministrativi del procedimento in corso:



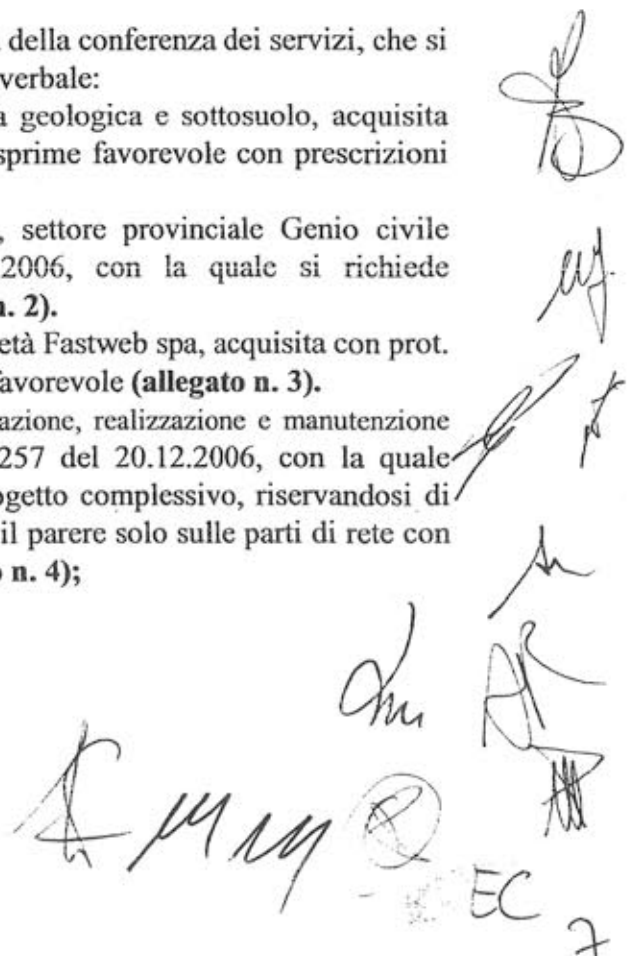


- il 5 luglio 2005 è stata stipulata la convenzione tra il Comune di Napoli e la società Icn spa, con la quale si è definito l'impegno della società Icn a realizzare le opere di urbanizzazione primaria connesse alla realizzazione del centro commerciale di via Argine n. 380, a scomputo degli oneri per le opere di urbanizzazione, come da schema di convenzione approvato dalla Giunta comunale con delibera n. 698 del 28.02.2005;
- in attuazione di quanto previsto dalla convenzione, la società Icn ha elaborato il progetto definitivo delle opere di urbanizzazione primaria, progetto acquisito con prot. n. 1021 del 25.10.2006;
- il progetto definitivo delle opere di urbanizzazione è conforme alla *Variante al piano regolatore generale centro storico, zona orientale, zona nord-occidentale*, approvata con decreto del presidente della Giunta regionale della Campania n. 323 dell'11 giugno 2004;
- le aree interessate dalla realizzazione del progetto, sono destinate a "strade", secondo quanto previsto dall'art. 55 delle norme tecniche di attuazione della *Variante*;
- tale destinazione comporta che le aree in questione sono sottoposte a *vincolo preordinato all'esproprio*, secondo quanto definito dall'art. 9 del Dpr 327/2001.

L'arch. Lanzuise da lettura dei pareri pervenuti prima della conferenza dei servizi, che si allegano e costituiscono parte integrante del presente verbale:

- nota n. 2125 del 14.12.2006 del servizio Sicurezza geologica e sottosuolo, acquisita con prot. n. 1235 del 14.12.2006, con la quale si esprime favorevole con prescrizioni (**allegato n. 1**).
- nota fax del 18.12.2006 della regione Campania, settore provinciale Genio civile Napoli, acquisita con prot. n. 1246 del 18.12.2006, con la quale si richiede un'integrazione degli elaborati di progetto (**allegato n. 2**).
- nota n. FWSUD-PUO790/06 del 20.12.06 della società Fastweb spa, acquisita con prot. n. 1256 del 20.12.2006, con la quale esprime parere favorevole (**allegato n. 3**).
- nota fax n. 2901 del 20.12.06 del Servizio progettazione, realizzazione e manutenzione fognature e impianti idrici, acquisita con prot. n. 1257 del 20.12.2006, con la quale rappresenta di non poter esprimere il parere sul progetto complessivo, riservandosi di esprimere, previa trasmissione dei relativi elaborati, il parere solo sulle parti di rete con recapito nei collettori del comune di Napoli (**allegato n. 4**);

L'arch. Lanzuise informa inoltre che:



Handwritten signatures and initials, including "AR" and "EC 7".

-il servizio Viabilità e traffico del comune di Napoli, oggi assente, ha comunicato per le vie brevi che intende approfondire ulteriormente l'esame del progetto, trasmettendo il proprio parere nei prossimi giorni.

-l'Autorità di bacino, il cui Comitato istituzionale si è riunito il 20.12.2006 per esaminare il progetto definitivo in esame, invierà nei prossimi giorni il parere di competenza.

Nel corso della conferenza sono stati acquisiti i seguenti pareri:

-nota n. 3908 allegato 5, del 20\12\2006 del Servizio ambiente con la quale si esprime parere favorevole condizionato all'attuazione delle attività di bonifica previste, nell'ambito delle competenze indicate;

-nota n. TCN06-47089 allegato 6 del 20\12\2006 della Romeo Gestioni presentata dal Servizio demanio e patrimonio con la quale si comunica che le particelle catastali riportate nel piano particellare di esproprio non rientrano tra le proprietà del comune di Napoli;

-nota n. 06 1027 allegato 7, della Wind spa con la quale si esprime parere favorevole a condizione che tutte le attività relative allo spostamento dei cavi esistenti e che i relativi oneri siano a cura e spese della parte richiedente;

-allegato 8 dell'Enel distribuzione spa rete mt\bt con il quale si esprime parere favorevole. Si rinvia alla fase di progettazione per la sistemazione definitiva degli impianti esistenti che in alcuni punti interessano l'opera;

-allegato 9 della Terna con il quale si esprime parere favorevole in quanto nell'area interessata non sono presenti linee elettriche. I lavori di via Volpicelli interessano l'entrata al sito Enel e per questa parte si chiede l'invio del progetto;

-nota n. DG\OP 0015382 allegato 10 del 21\12\2006 dell'Arin con la quale si esprime parere favorevole, precisando che tutti i costi per lo spostamento di condotte, nonché per la realizzazione di nuovi impianti saranno preventivati dall'Arin in concomitanza con la redazione del progetto esecutivo e saranno a carico dell'Ente appaltante eventuali modifiche allo schema idraulico attuale;





-allegato 11 della Napoletanagas con il quale si esprime parere favorevole. Si segnala la presenza di tubazioni, in particolare in via Tavernola e via Volpicella. Al parere viene allegata una planimetria in scala 1:1000;

-allegato 12 delle Autostrade Meridionali spa con il quale si esprime parere favorevole. Si precisa che prima dell'avvio delle opere dovrà essere prodotta la progettazione esecutiva di dettaglio e che dovranno essere stipulate due convenzioni tra comune di Napoli, Sam e ICN;

-allegato 13 dell'Anas spa, con il quale si dichiara di non poter esprimere il parere di competenza non essendo stati trasmessi gli elaborati. Gli stessi dovranno essere trasmessi unitamente a una relazione esplicativa delle opere a farsi e una planimetria catastale con indicazione delle aree interessate dall'intervento;

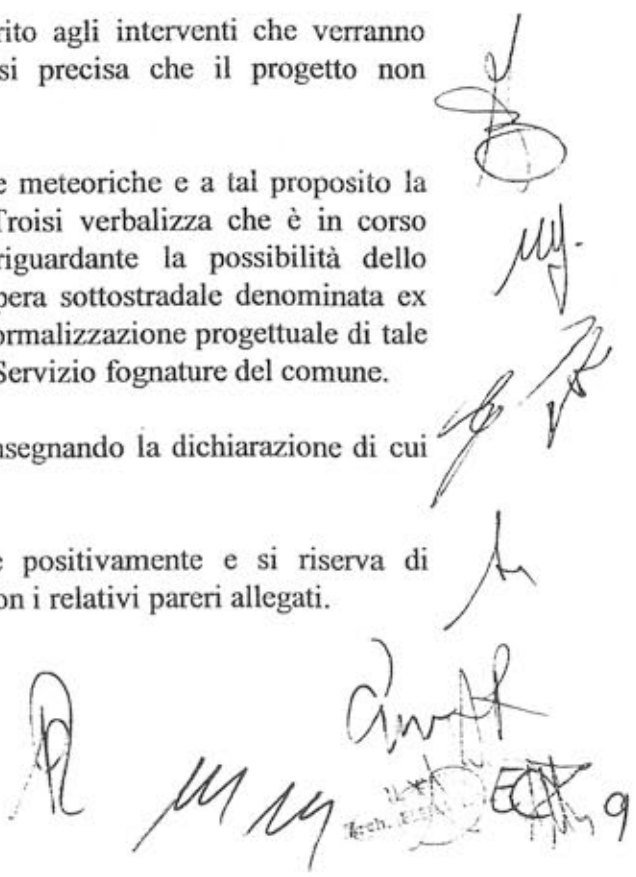
-allegato 14 del Servizio progettazione, realizzazione e manutenzione strade, con il quale si esprime parere favorevole, a condizione che nelle successive fasi progettuali vengano definite dettagliatamente le caratteristiche tecniche dei materiali e degli impianti.

Il rappresentante di Wind chiede chiarimenti in merito agli interventi che verranno realizzati sul cunicolo dei sottoservizi, l'ing. Troisi precisa che il progetto non interviene sul cunicolo dei sottoservizi.

Viene discusso lo schema di smaltimento delle acque meteoriche e a tal proposito la società proponente per mezzo del progettista ing. Troisi verbalizza che è in corso un'analisi per una nuova soluzione progettuale riguardante la possibilità dello smaltimento dei reflui piovani e di superficie nell'opera sottostradale denominata ex Alveo dei torrenti di Pollena. Si resta in attesa della formalizzazione progettuale di tale ipotesi da concordare con il Consorzio di bonifica e il Servizio fognature del comune.

Alle ore 11,15 l'architetto Natale lascia la seduta consegnando la dichiarazione di cui all'allegato 14.

Alle ore 11,30 il presidente conclude la riunione positivamente e si riserva di trasmettere agli invitati copia del verbale sottoscritto con i relativi pareri allegati.



Handwritten signatures and stamps on the right side of the page, including a circular stamp with the text 'Arch. Troisi' and a date '11/11/99'.



Del ché è verbale.  
Letto, firmato e sottoscritto.

- dott. Annibale Barca
- ing. Marino Marotta
- geom. Patrizio Onofrio
- ing. Luigi Mupo
- geom. Luigi Nannavecchia
- sig. Gennaro Polverino
- ing. Massimo Guasco
- ing. Antonio Franza
- ing. Italo Anzilotti
- sig. Roberto Alessandro
- ing. Maurizio Cocozza
- avv. Stefano Soncini
- ing. Claudio Troisi
- ing. Mario Perrotta

*[Handwritten signatures of the council members]*

il responsabile del procedimento  
arch. Giovanni Lanzuise

*[Handwritten signature of Giovanni Lanzuise]*

il segretario  
geom. Italo Ricci

*[Handwritten signature of Italo Ricci]*

*[Handwritten initials and stamp]*  
 H. I. ...  
 Arch. Elia ...  
 EC  
 10



**COMUNE DI NAPOLI**

**VII Direzione Centrale Sicurezza**

**Urbana**

**Servizio Sicurezza Geologica e**

**Sottosuolo**

Piazza Dante, 93 - IV piano  
Tel 0815573913 - 0815490368  
Fax 0815491152

Rif.: Vs nota n. 1118 del 17/11/2006

al Servizio Pianificazione  
programmazione e progettazione del  
sistema delle infrastrutture di trasporto.

c.a. arch. Elena Camerlingo

SEDE

Prot. n. 2125 del 14 DIC. 2006

**Oggetto:** progetto definitivo delle opere di urbanizzazione primaria connesse alla realizzazione del centro commerciale Auchan di via Argine n. 380. Conferenza dei Servizi del 21/12/2006 - **Parere**

In riferimento alla Vs. nota prot. n. 1118 del 17/11/2006 di codesto Servizio, circa il progetto di cui trattasi si comunica che sottostante il suolo, per cui viene chiesta la presente Concessione Edilizia, non risultano, a questo Ufficio, **cavità censite**.

Questo Servizio, oltre a prendere atto degli elaborati progettuali, ivi compresa la relazione geologica comunica che, dalla documentazione tematica, inerente alle carte

della L.R. n°9/83, la predetta area è così determinata:

- dalla cartografia dei "vincoli geomorfologici" (TAV.12 - parte integrante della relazione geologica allegata alla variante al Prg/72 adottato con delibera C.C. n.35 del 19.02.2001) e dalla carta della "stabilità dei terreni", si è rilevato che l'area in esame è classificata come **area stabile**.
- la quota del sito di intervento è di circa 6-8 m slm. .

SIS P 12/12/06  
Prot. 18.12.06

IL DIRIGENTE  
Arch. Elena Camerlingo

- dalla TAV 4.4/5 (valori massimi anno 1992) si è rilevato un **valore della piezometrica di 2 m (slm)**
- dalla cartografia del rilievo geologico si evince che gli affioramenti dell'area in esame sono caratterizzati dal seguente **litotipo ( N.6-9): ceneri stratificate con rare pomici bianche, appartenenti all'eruzione vesuviana del 79 d. C. . Sciolte**
- dalla cartografia delle isopache si rinviene che nel sottosuolo dell'area in esame **il tetto del tufo è riscontrabile a profondità comprese tra 10 e 25 m dal p.c.;**
- La delibera di Giunta Regionale Campania n. 5447 del 07/11/2002 pubblicata sul BURC n. 56 del 18/11/2002 ha classificato il Comune di Napoli in II categoria sismica, con grado sismico S=9.

Per quanto sopra e **per quanto di competenza** si raccomanda particolare attenzione alle scelte progettuali da adottare **PRESCRIVENDO** di osservare quanto segue:

- che le fondazioni della costruenda opera, scelte in modo opportuno in termini di dimensionamento e di profondità di attestamento, non procurino sollecitazioni alla statica dei manufatti pubblici e privati ad essa contigui *evitando ogni sconfinamento di manufatti (pali, tiranti, etc.) in proprietà aliene, pubbliche e/o private.*
- di proteggere con opportune opere provvisorie gli scavi durante la fase di realizzazione dell'opera, prevedendo altresì efficaci sistemi di drenaggio delle acque.
- Di predisporre un opportuno **programma di monitoraggio**, il quale, attraverso controlli periodici valuti l'interazione tra l'opera a farsi e l'edificato circostante.

Si ritiene, pertanto, che non sussistano motivi ostativi alla realizzazione dell'opera in parola e, per quanto di competenza, questo Servizio esprime **parere favorevole**.

geol. L. Casiello  
geol. G. Marzella

il Dirigente  
ing. Goffredo Lombardi

IL DIRIGENTE  
Arch. E. ... EC  
12



Giunta Regionale della Campania

Area Generale di Coordinamento

Lavori Pubblici Opere Pubbliche

Attuazioni Espropriazioni

Settore Provinciale Genio Civile

Napoli

Serv. I sez. III

Al Comune di Napoli  
V Direzione Centrale Infrastrutture  
Servizio Pianificazione del sistema  
delle infrastrutture di trasporto  
Piazza Municipio - Palazzo S. Giacomo  
80133 NAPOLI

**Oggetto:** Progetto definitivo dell'opera pubblica denominata interventi infrastrutturali pubblici relativi al progetto di centro commerciale per la grande distribuzione di via Argine n°80.  
Richiesta utilizzo copertura alveo Pollena.

In relazione alla richiesta del parere e della concessione della copertura di un tratto dell'alveo Pollena è necessario che codesto Comune verifichi, preliminarmente, la rispondenza della copertura a tutte le norme di sicurezza previste per l'uso cui la stessa sarà destinata e, nel caso di adeguamenti o lavori nell'alveo, far tenere tutti gli elaborati necessari alla loro esatta individuazione.

In ogni caso per il rilascio della concessione vorrà, codesto Comune, integrare il progetto qui inviato con la seguente documentazione nei tratti interessanti l'alveo Pollena:


- disegni delle opere in scala conveniente, comprendente il rilievo dello stato dei luoghi;
- piante, sezioni trasversali, sezioni longitudinali e particolari interessanti la copertura e l'alveo;
- calcolo idraulico (portata massima di piena determinata con periodo di ritorno di 100 anni);
- tabelle pluviometriche;
- verifica della sezione idraulica.

Ai sensi della legge 241/90 e successive modificazioni ed integrazioni si comunica che:


- L'Amministrazione competente è il Settore Provinciale Genio Civile di Napoli;

- l'ufficio ed il nominativo del Responsabile del Procedimento sono rispettivamente il Servizio 01 Affari Generali e Territorio e il dott. Antimo Maiello;
- l'ufficio dove è possibile prendere visione degli atti c/o far pervenire eventuali controdeduzioni è il servizio Affari Generali e Territorio - via A. De Gasperi n° 28 80133 Napoli.

Il Dirigente del Servizio I  
Responsabile del Procedimento  
- Dott. Antimo Maiello -

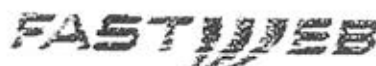


Il Dirigente del Settore  
- Dott. Luigi Colantuoni -





AUEGATO 3



FWSUD-PUO790/06

ANTICIPATA MEZZO FAX

**Spett.le**  
**Comune di Napoli**  
**V Direzione Centrale Infrastrutture**  
**Servizio Pianificazione programmazione e**  
**Progettazione del sistema delle Infrastrutture**  
**di trasporto**

**c.a. arch. Giovanni Lanzuise**

**Oggetto: Conferenza dei Servizi per Il Progetto definitivo delle Opere di urbanizzazione primaria connesse alla realizzazione del centro Auchan di via Argine n° 380**

In considerazione che le infrastrutture e i cavi della Fastweb sono posizionati nel cunicolo sottoservizi esistente lungo Via Argine, e in considerazione che quest'ultimo non sarà interessato ai lavori, si esprime parere favorevole alla realizzazione delle opere di urbanizzazione primaria connesse alla realizzazione del centro Auchan di Via Argine n° 380.

Si specifica che nell'area esistono ns. cavi che servono il cliente Ansaldo, quindi è opportuno che prima dell'inizio dei lavori si esegua un sopralluogo congiunto.

Napoli, li 20-12-2006

Distinti saluti

**Sergio De Cristofaro**  
Fastweb - Area Sud  
Network Design  
Via Porzlo,4 CDN Is.85 80143 Napoli  
+39.081.9636.230 fax 355

FASTWEB S.p.A.  
Direzionale Is. B6  
80143 NAPOLI

FASTWEB S.p.A. Sede legale e amministrativa Via Caracciolo, 51 20155 Milano Tel. [+39] 02 45451 Fax [+39] 02 45454811  
Capitale Sociale euro 41.344.209,40 I.v. - suddiviso in n. 79.508.095 azioni ordinarie  
Codice Fiscale, Partita Iva e Iscrizione nel Registro Imprese di Milano 12878470157  
Area Sud - Direzione: Centro Direzionale, Is. B5 80143 Napoli Tel. [+39] 081.963611 Fax [+39] 081.9836222

SISP  
20.12.06

EC  
15

AUGUSTO 4



**COMUNE DI NAPOLI**  
**IV Direzione Centrale LLPP**  
*Servizio Progettazione, Realizzazione e*  
*Manutenzione Fognature e Impianti Idrici*  
 Tel. 081.445322  
 Fax 081.4421410

**Alla V Direzione Centrale Infrastrutture**  
**Servizio Pianificazione programmazione**  
**e progettazione del sistema delle**  
**Infrastrutture di trasporto**  
 Fax. N°0817955358

ALLA c.a. Arch. Lanzuise

FAX N° 2901 DEL 20 DIC, 2006

**Oggetto: Opere di urbanizzazione primaria connesse alla realizzazione del centro**  
**Commerciale AUCHAN di Via Argine 380 – Conferenza dei Servizi del 21/12/2006**

Premesso che:

- in data 20/01/2005 questo Servizio partecipava alla Conferenza dei Servizi per la realizzazione del Centro Commerciale Auchan di Via Argine n°380;
- il progetto allora esaminato comprendeva anche la sistemazione fognaria lungo le strade perimetrali al centro Commerciale (Via Argine e Via Fossitelli);
- in quella sede questo Servizio esprimeva perplessità circa i recapiti individuati per le acque bianche provenienti dalla porzione di area di intervento posta a sud di Via Argine (ivi comprese le acque di dilavamento di Via Fossitelli) e indicava quale unico recapito adeguato allo smaltimento delle suddette acque, il Collettore di Volia;
- successivamente, con nota 11/U del 3/02/2005 venivano trasmessi, dal Servizio Impresa – Marketing Territoriale, atti integrativi sulla nuova sistemazione fognaria che, in linea con quanto richiesto dal Servizio Fognature, individuava quale recapito delle acque bianche della zona a sud di Via Argine il Collettore di Volia, da

Sgr  
 1257 del  
 30.12.06

Arch. ERICA CAL...  
 16

raggiungere mediante impianti di sollevamento in serie, nei quali confluivano anche le acque di dilavamento stradale della Via Fossitelli;

- sulla scorta di tali integrazioni questo Servizio (con nota n° 385 del 14/02/20065) esprimeva parere favorevole alla nuova sistemazione fognaria.

Considerato che:

- il progetto relativo alle opere di urbanizzazione primaria connesse alla realizzazione del centro Commerciale Auchan, trasmesso in data 20/11/2006, riporta uno schema idraulico che risulta in contrapposizione con quanto precedentemente approvato, prevedendo di recapitare le acque bianche della nuova Via Fossitelli (caratterizzata da una sezione stradale maggiore di quella esistente) e delle aree su di essa gravanti, nell'Alveo Petriccione;
- l'alveo in questione non appartiene alla rete dei collettori Comunali, ma viceversa dovrebbe rientrare nella rete dei canali di Bonifica gestiti dal Consorzio delle Paludi di Napoli e Volla e pertanto lo scrivente Servizio non può esprimersi non avendo alcuna competenza al riguardo.

Tutto ciò premesso e considerato si rappresenta che, allo stato, questo Servizio non può esprimere parere alcuno sul progetto complessivo, così come presentato.

Viceversa potrà essere richiesto un parere solo per le parti di rete con recapito nei collettori del Comune di Napoli, previa trasmissione dei grafici e delle relazioni riguardanti, appunto, solo le reti afferenti ai collettori di nostra specifica competenza.

Il Dirigente  
Ing. Eduardo Panelli



IL DIRIGENTE  
Arch. ELI...  
EC  
17



COMUNE DI NAPOLI  
 SERVIZIO AMBIENTE  
 PIAZZA CAVOUR, 42 - 80137 NAPOLI  
 tel. 081456213 - fax 081292324  
 e-mail: spvanapoli@tin.it

Prot. 3908 del 20 DIC. 2006

A: servizio Pianificazione programmazione e  
 progettazione delle infrastrutture di trasporto

p.c. signor coordinatore del dipartimento Ambiente

**OGGETTO:** Progetto definitivo delle opere di urbanizzazione primaria connesse alla realizzazione del centro commerciale Auchan di via Argine 380. Parere alla conferenza dei servizi del 21 dicembre 2006

In relazione all'oggetto si comunica che per l'area di progetto, localizzata nella zona industriale orientale a ridosso dei quartieri di Barra e Ponticelli nel cosiddetto "bacino del Sebeto", risulta agli atti dello scrivente quanto segue:

#### **Inquadramento normativo**

L'area in oggetto

- 1) è compresa nel "Perimetro dei siti da bonificare dell'area orientale del Comune di Napoli", sito d'interesse nazionale, così come definito dalla Legge 426 del 9/12/98 "Nuovi interventi in campo ambientale" e perimetrato con Ordinanza Commissariale del Sindaco di Napoli (nelle funzioni di Commissario Delegato per gli interventi di cui alle ordinanze del Ministero dell'Interno n° 2509/97 e successive, del 29 dicembre 1999), d'intesa con il Ministero dell'Ambiente.
- 2) è sottoposta al regime normativo di cui all'Ordinanza 22 dicembre 2000, n. 3100 (emergenza rifiuti in Campania) "Ulteriori disposizioni per fronteggiare l'emergenza nel settore dello smaltimento dei rifiuti nella Regione Campania, nonché in materia di bonifica dei suoli, delle falde e dei sedimenti, di tutela delle acque superficiali, di dissesto idrogeologico e del sottosuolo, con particolare riferimento al territorio del Comune di Napoli", che all'articolo 10 comma 2 recita "Il commissario delegato - presidente della regione Campania, per i siti inquinati di interesse nazionale, in deroga al regime delle competenze disciplinate dall'art. 17 del decreto legislativo 5 febbraio 1997, n. 22, ed al decreto ministeriale 25 ottobre 1999, n. 471, e salva in ogni caso, l'approvazione dei progetti da parte delle amministrazioni di cui all'art. 15 del medesimo decreto ministeriale: a) dispone la caratterizzazione delle aree pubbliche compresi i litorali ed i sedimenti marini; b) realizza gli interventi di caratterizzazione, di messa in sicurezza d'emergenza e di bonifica e ripristino ambientale di competenza pubblica; c) interviene in via sostitutiva, in caso di inadempienza dei soggetti obbligati, ai sensi dell'art. 17, commi 10 e 11, del decreto legislativo 5 febbraio 1997, n. 22; d) provvede alle attività di progettazione, nel caso di cui all'art. 15, comma 2, del decreto ministeriale 25 ottobre 1999, n. 471, in caso di inadempimento del responsabile o qualora il responsabile non sia individuabile e non provveda il proprietario del sito inquinato né altro soggetto interessato."
- 3) è sottoposta al regime normativo di cui all'art. 252 del D. Lgs.152/2006, "4. La procedura di bonifica di cui all'articolo 242 dei siti di interesse nazionale è attribuita alla competenza del Ministero dell'ambiente e della tutela del territorio, sentito il Ministero delle attività produttive. Il Ministero dell'ambiente e della tutela del territorio può avvalersi anche dell'Agenzia per la protezione dell'ambiente e per i servizi tecnici (APAT), delle Agenzie regionali per la protezione dell'ambiente delle regioni interessate e dell'Istituto superiore di sanità nonché di altri soggetti qualificati pubblici o privati. 5. Nel caso in cui il responsabile non provveda o non sia individuabile oppure non provveda il proprietario del sito contaminato né altro soggetto interessato, gli interventi sono predisposti dal Ministero dell'ambiente e della tutela del territorio, avvalendosi dell'Agenzia per la protezione dell'ambiente e per i servizi tecnici (APAT), dell'Istituto superiore di sanità e

dell'E.N.E.A. nonché di altri soggetti qualificati pubblici o privati. 6. L'autorizzazione del progetto e dei relativi interventi sostituisce a tutti gli effetti le autorizzazioni, le concessioni, i concerti, le intese, i nulla osta, i pareri e gli assensi previsti dalla legislazione vigente, ivi compresi, tra l'altro, quelli relativi alla realizzazione e all'esercizio degli impianti e delle attrezzature necessarie alla loro attuazione. L'autorizzazione costituisce, altresì, variante urbanistica e comporta dichiarazione di pubblica utilità, urgenza ed indifferibilità dei lavori. 7. Se il progetto prevede la realizzazione di opere sottoposte a procedura di valutazione di impatto ambientale, l'approvazione del progetto di bonifica comprende anche tale valutazione. 8. In attesa del perfezionamento del provvedimento di autorizzazione di cui ai commi precedenti, completata l'istruttoria tecnica, il Ministro dell'ambiente e della tutela del territorio può autorizzare in via provvisoria, su richiesta dell'interessato, ove ricorrano motivi d'urgenza e fatta salva l'acquisizione della pronuncia positiva del giudizio di compatibilità ambientale, ove prevista, l'avvio dei lavori per la realizzazione dei relativi interventi di bonifica, secondo il progetto valutato positivamente, con eventuali prescrizioni, dalla conferenza di servizi convocata dal Ministro dell'ambiente e della tutela del territorio. L'autorizzazione provvisoria produce gli effetti di cui all'articolo 242, comma 7."

### **Situazioni di contaminazione rilevate**

Nell'area di progetto risultano in corso alcune attività di bonifica relative al sito di interesse nazionale "Napoli Orientale".

In particolare, in quanto interferenti o limitrofe con l'area di progetto si segnalano le seguenti:


- 1) **sito di via Tavernola a Casavecchia:** si tratta di un'area che comprende parte della particella catastale 198, segnalata in progetto come "area demaniale con destinazione d'uso viabilità come da PRG" (cfr. Progetto definitivo tav. Tp3.b) ed interferente con l'area denominata "Rotatoria accesso A3 via Tavernola"; sull'area in oggetto vige l'onere di bonifica in quanto occupata da una discarica abusiva, sottoposta a sequestro giudiziario in data 11.05.2004 dalla Polizia Forestale. Con nota prot. 3291 del 15.7.2005 il servizio Ambiente ha richiesto per tale area al competente commissariato di Governo l'attivazione delle relative procedure, senza tuttavia ricevere alcun esito. I sopralluoghi sull'area hanno evidenziato che i rifiuti sono stati rimossi, non risultano attive procedure di bonifica ed è stato apposto un cancello che interclude l'accesso all'area.
- 2) **Sito Whirlpool:** l'area è attraversata dal primo tratto di via Tavernola a Casavecchia con imbocco su via Argine. Il Piano di caratterizzazione presentato dalla Whirlpool Europe Srl descrive la presenza di VOC in concentrazione significativamente superiore al valore di fondo in adiacenza al tracciato del primo tratto di via Tavernola (cfr. tav. 8 Pdc Whirlpool), all'altezza dell'imbocco su via Argine viene segnalata la presenza di PCB e diossine in concentrazione inferiore ai limiti di legge, nella curva tra via Tavernola e via Argine viene segnalata una concentrazione di idrocarburi nel suolo di 3320 mg/kg (cfr. tav. 9 Pdc Whirlpool), una generalizzata contaminazione da Arsenico su tutta l'area (cfr. tav. 10 Pdc Whirlpool), attività di indagine per la ricerca di PCB, solventi clorurati e idrocarburi sul primo tratto di via Tavernola (cfr. tav. 13 Pdc Whirlpool).
- 3) **Sito Ansaldo:** l'area di progetto interessata è quella prospiciente la via Argine. I dati forniti dalla Ansaldo il 30.6.04 evidenziano una situazione di contaminazione della falda acquifera in adiacenza all'area di progetto per i solventi organici clorurati ed in misura inferiore per gli idrocarburi.(cfr. Report Ansaldo delle attività del piano di caratterizzazione datato 30.06.04). Per questo unico sito i dati sono stati forniti in formato elettronico georeferenziato inseribile in un GIS.
- 4) **Sito distributori di carburante proprietà ICN:** l'area interessata, sempre prospiciente la via Argine, è limitrofa all'insediamento del centro commerciale Auchan. I dati a disposizione indicano nei terreni significativi superamenti dei valori limite per gli idrocarburi pesanti, e per le acque superamenti per i parametri idrocarburi, Alluminio, Arsenico, Ferro e Manganese (cfr. Report delle attività del piano della caratterizzazione prodotto da ICN il 20.09.06).
- 5) **Sito ex Rosa-Rosa di proprietà ICN:** per l'area vengono descritte potenziali contaminazioni da idrocarburi, solventi, oli pesanti (cfr. Piano della caratterizzazione presentato da ICN).
- 6) Va poi fatto rilevare che in tutti i casi citati i limiti di attenzione sono riferiti alla colonna B del DM 471/99 per i siti ad uso industriale, mentre la eventuale classificazione ad uso residenziale dell'area imporrebbe valori limite più restrittivi, ferma restando in ogni caso la necessità di valutazione dell'analisi di rischio sitospecifica ai sensi del D. Lgs. 152/2006; inoltre vanno considerati i possibili contributi alla contaminazione derivanti da **aree non ancora investigate** ed i cui dati non sono disponibili allo scrivente




Alla luce di quanto sopra esposto, per quanto attiene agli aspetti della contaminazione dei suoli e della falda, nulla osta alla esecuzione delle opere in progetto a condizione che vengano attuate le attività di bonifica nell'ambito delle normative e delle competenze come sopra delineate, suggerendo l'opportunità dell'integrazione di tutti i dati disponibili in un sistema informatico georeferenziato in grado di accogliere i dati forniti dai vari soggetti attivi nell'area ed indicare i superamenti dei valori d'attenzione delle sostanze inquinanti e la relativa localizzazione sia orizzontale che verticale, in modo da costituire supporto alla progettazione sia in termini di valutazione del tipo di intervento da condurre (in funzione del tipo di intervento realizzato i costi di bonifica possono oscillare in un range compreso tra i 20 e i 400 €/mq) che in termini di non compromissione delle attività di bonifica svolta da altri soggetti attivi nell'area.

Per quanto riguarda gli aspetti connessi all'impatto acustico derivante dall'intervento in progetto, considerato che lo stesso si attua in zona classificata come "prevalentemente industriale" dal Piano di Zonizzazione Acustica del Comune di Napoli, nulla osta alla realizzazione.

Dott. Aldo Aimone



Dott. Annibale Barca





AUGUSTO 6



Napoli, 20 - 12-06

Prot. n. TCN06 - 64089

Tipo: PROP

Ns. rif: TCN06/20547

Vs. rif: Fax del 14/12/2006

Codice:

a mezzo: a mano

Egr. Sig.

Dott. Giovanni Annunziata

Dirigente del Servizio Patrimonio  
del Comune di Napoli

SEDE

**Oggetto:** Accertamento di proprietà particelle inserite nel piano di esproprio relativo al centro commerciale Auchan di Via Argine.

Con riferimento al Vs. fax del 14/12/2006 di pari oggetto, Vi rappresentiamo che, dagli atti in ns. possesso, le particelle catastali riportate nel piano particellare di esproprio allegato al citato fax non rientrano tra le proprietà del Comune di Napoli.

Distinti saluti.

Il Responsabile Business Unit Property Napoli  
(dott. Raffaele Stala)

Per eventuali riscontri, scrivere a Romeo Gestioni S.p.A. - Business Unit Property Napoli - Gestione Advisoring - Centro Direzionale Isola E4 - c.a.p. 80143 NAPOLI, citando chiaramente, anche sulla busta, la data ed il numero di prot. della presente nota.

GRUPPO ROMEO  
21



Network Sud  
Via Campi Flegrei, 34  
80078 Pozzuoli (NA)  
Telefono 081 19992960  
Fax 081 19992659

Spett.le  
V DIREZIONE CENTRALE  
INFRASTRUTTURE

06 1027-

c. a. arch. Giovanni Lanzuise  
c. a. arch. Elena Camerlingo

Data

OGGETTO: Progetto definitivo delle Opere di urbanizzazione primaria connesse alla realizzazione del centro commerciale Auchan di Via Argine n° 380. Conferenza dei servizi ai sensi degli articoli 14 bis e seguenti della legge 241/90.

In riferimento alla vostra comunicazione prot. N°1118 del 21/11/2006, la scrivente Wind Telecomunicazioni S.p.a., fa presente, come riportato nella cartografia allegata alla presente, che esiste interferenza progettuale a partire dall'angolo tra Via Argine, e Via Tavernola, fino all'incrocio tra Via Argine e Via Fossitelli, in quanto nel cunicolo sottoservizi sono presenti numero due (2) cavi da 100 F.O. attualmente in esercizio.

Si esprime pertanto parere favorevole a condizione che tutte le attività relative allo spostamento dei cavi esistenti venga preventivamente concordato con la scrivente Società, e che ogni onere derivante da esso, sia a cura e spese della parte richiedente.

Distinti saluti

WIND  
TELECOMUNICAZIONI S.p.A.  
*Emmanuel Scafato*

20 DIC 2006

*R*





COMUNE DI NAPOLI

V DIREZIONE CENTRALE INFRASTRUTTURE  
Servizio Pianificazione programmazione e progettazione  
del sistema delle infrastrutture di trasporto

Allegato 8 al verbale della conferenza di servizi del 21.12.2006

Oggetto: progetto definitivo Opere di urbanizzazione primarie connesse alla realizzazione del centro commerciale Auchan di via Argine, n. 380

Il sottoscritto MASSIMO GUASCO in qualità di rappresentante di ENEL DISTRIBUZIONE S.P.A. - RETE MT/BT, intervenuto alla conferenza di servizi di cui all'oggetto giusta delega \_\_\_\_\_

DICHIARA

NULLA OSTA ALLA REALIZZAZIONE DELL'OPERA.  
L'OPERA IN ALCUNI PUNTI INTERESSA IMPIANTI  
ESISTENTI, IN ESERCIZIO, SIA DI MEDIA TENSIONE (MT)  
CHE DI BASSA TENSIONE (BT) PERALTRO GIÀ SEGNALATI  
ALL'IMPRESA APPALTATRICE DEI LAVORI.  
SI RIHANDA PERTANTO ALLA FASE DI PROGETTAZIONE  
ESECUTIVA PER LA SISTEMAZIONE DEFINITIVA NON  
INTERFERENTE, DEGLI STESSI.  
PER EVENTUALI CONTATTI - ENEL DISTRIBUZIONE S.P.A.  
ZONA NAPOLI/VAL - ING. MASSIMO GUASCO 081-3642804  
081-4305334

Napoli, 21 dicembre 2006

Firma

*Massimo Guasco*

IL DIRIGENTE  
Napoli, 21/12/2006 



COMUNE DI NAPOLI

V DIREZIONE CENTRALE INFRASTRUTTURE  
Servizio Pianificazione programmazione e progettazione  
del sistema delle infrastrutture di trasporto

Allegato 9 al verbale della conferenza di servizi del 21.12.2006

Oggetto: progetto definitivo Opere di urbanizzazione primarie connesse alla realizzazione del centro commerciale Auchan di via Argine, n. 380

Il sottoscritto ROBERTINO GENNARO in qualità di rappresentante dell'Enel Distribuzione spa - Zona Napoli di Terna spa, intervenuto alla conferenza di servizi di cui all'oggetto giusta delega \_\_\_\_\_

DICHIARA

Con riferimento alle opere di realizzazione del centro commerciale Auchan di Via Argine n° 380 mi dichiaro che nell'area interessata dal complesso, non sono presenti linee elettriche Enel Distribuzione - Zona Napoli di TERNA Spa, per cui si esprime parere favorevole.  
Le opere di urbanizzazione per effettuarsi in Via Volpicelli invece interessano l'entrate al sito Enel e di queste si richiede l'invio del progetto tecnico.

Napoli, 21 dicembre 2006

Firma

*Robertino Gennaro*

Al **COMUNE DI NAPOLI**  
V DIREZIONE CENTRALE  
INFRASTRUTTURE

Servizio Pianificazione programmazione e progettazione  
del sistema delle infrastrutture di trasporto

C.A. **Presidente della Conferenza dei Servizi**  
per "Progetto definitivo delle opere di  
urbanizzazione primaria connesse alla  
realizzazione del Centro Commerciale  
Auchan di Via Argine n. 380".

AZIENDA RISORSE IDRICHE NAPOLI  
AOO PROT. GENERALE  
DG/OP - Operazioni  
N. 0015382 del 21/12/2006  
\*P060015382P01\*

**OGGETTO:** *Conferenza dei Servizi ai sensi degli articoli 14 bis e seguenti della legge 241/90, per progetto definitivo delle Opere di urbanizzazione primaria connesse alla realizzazione del Centro Commerciale Auchan di Via Argine n. 380.*



Premesso che:

- l'ARIN S.p.A. è stata convocata alla Conferenza dei Servizi in oggetto, in qualità di soggetto gestore del servizio idrico della Città di Napoli;
- dagli elaborati tecnici ricevuti, rappresentativi del Vs. "progetto definitivo", si evidenziano interferenze con gli impianti acquedottistici esistenti, in particolare con condotte del diametro DN 1000 e DN 250;

la scrivente Azienda esprime **parere favorevole** alla realizzazione dell'opera in oggetto, precisando e significando quanto segue:

- a) tutti i costi, diretti e indiretti, da sostenersi per lo spostamento delle condotte esistenti, nonché per la realizzazione dei nuovi impianti idraulici, saranno preventivati dall'ARIN S.p.A in concomitanza con la fase di redazione del Vs. "progetto esecutivo" e resteranno a totale carico dell'Ente Appaltante;
- b) analogamente saranno a carico dell'Ente Appaltante eventuali modifiche allo schema idraulico attuale che si dovessero rendere necessarie per l'alimentazione idrico-sanitaria e antincendio del Centro Commerciale in oggetto.

Distinti saluti

FUNZIONE INGEGNERIA

Ing. Alfredo Pennarola





COMUNE DI NAPOLI

V DIREZIONE CENTRALE INFRASTRUTTURE  
Servizio Pianificazione programmazione e progettazione  
del sistema delle infrastrutture di trasporto

Allegato 11 al verbale della conferenza di servizi del 21.12.2006

Oggetto: progetto definitivo Opere di urbanizzazione primarie connesse alla realizzazione del centro commerciale Auchan di via Argine, n. 380

Il sottoscritto ITALO ANZILOTTI in qualità di rappresentante della NAPOLETANAGAS, intervenuto alla conferenza di servizi di cui all'oggetto giusta delega ALLEGATA

DICHIARA

Si esprime parere favorevole  
si segnala la presenza di ms. tubazioni  
nelle zone interessate ai lavori in partico-  
lare modo in via Tefernola e in via  
Volpicella -  
Si consegna una planimetria con le ms.  
tubazioni nell'area dei lavori -

Napoli, 21 dicembre 2006

Firma

*Italo Anzilotti*

SETTORE GAS  
 PROGETTAZIONE e VERIFICA RETI  
 IL RESPONSABILE  
 Ing. *Italo ANZILOTTI*

*Italo ANZILOTTI*



	Modifica								
	Modifica								
<b>LLEGATO</b>	DIAT/OPER/SR/PROGE		1:1.000		18	12	06	TIZZANO	ing. ANZILOTTI
	Unità emittente	Formato	Scala	Mod.	g.	m.	a.	Esecutore	Resp. Unità

Comune di NAPOLI

Centro Commerciale Auchan – Via Argine – Interferenze condotte gas

Il presente disegno è di proprietà aziendale – La società tutelerà i propri diritti a termine di legge.

ING. RESPONSABILE  
 ING. *Italo ANZILOTTI*

28



COMUNE DI NAPOLI

V DIREZIONE CENTRALE INFRASTRUTTURE  
Servizio Pianificazione programmazione e progettazione  
del sistema delle infrastrutture di trasporto

Allegato 12 al verbale della conferenza di servizi del 21.12.2006

Oggetto: progetto definitivo Opere di urbanizzazione primarie connesse alla realizzazione del centro commerciale Auchan di via Argine, n. 380

Il sottoscritto GIORGIO LUIGI NONNAVECCHIA in qualità di rappresentante di AUTOSTRADE MERIDIONALI intervenuto alla conferenza di servizi di cui all'oggetto giusta delega DEL 21/12/2006

DICHIARA

SI ESPRIME PARERE FAVOREVOLE SIN IN MERITO ALLE SEGUENTI OPERE INTERFERENTI CON L'A3: 1) RADDOPPIO CAVALLANA TAURENOLA; 2) REALIZZAZIONE ROMPA INNESTO DA VIABILITA' COMUNALE IN DIREZIONE SALERNO AL KM.3+800 SUD. PRIMA DELL'AVVIO DELLE PREDETERMINATE OPERE DOVRA' ESSERE PRODOTTA ADEGUATA PROGETTAZIONE ESECUTIVA DI DETTAGLIO DEGLI INTERVENTI 1)-2) CHE VERRA' ALLEGATA ALLE CONVENZIONI DA FORMALIZZARE TRA COMUNE NAPOLI - SAM - CONSORZIO ESECUTORE DELLE OPERE, IN CUI VERRANNO DEFINITI I RISPETTIVI IMPEGNI PATRIMONIALI E FINANZIARI-ECONOMICI IN RELAZIONE A REALIZZAZIONE E SUCCESSIVA GESTIONE DELLE OPERE INTERFERENTI - LE CONVENZIONI ANDRANNO SOTTOPOSTE ALLA DEFINITIVA APPROVAZIONE DEL CONCEDENTE ANAS S.p.A.

Napoli, 21 dicembre 2006

  
Firma



COMUNE DI NAPOLI

V DIREZIONE CENTRALE INFRASTRUTTURE  
Servizio Pianificazione programmazione e progettazione  
del sistema delle infrastrutture di trasporto

Allegato 13 al verbale della conferenza di servizi del 21.12.2006

Oggetto: progetto definitivo Opere di urbanizzazione primarie connesse alla realizzazione del centro commerciale Auchan di via Argine, n. 380

Il sottoscritto Ing. Luigi Russo in qualità di rappresentante dell'Anas spa Compartimento di Napoli, intervenuto alla conferenza di servizi di cui all'oggetto giusta delega

DICHIARA

di non poter esprimere il richiesto parere di competenza non essendo stati trasmessi gli elaborati grafici propedeutici all'emissione dello stesso.

Non merito si rappresenta che i suddetti elaborati, unitamente ad una relazione esplicativa delle opere a fini, con riferimento alle previsioni del condiviso Piano della Rete primaria del Comune di Napoli, è ~~stata~~ nel una planimetria catastale con indicazione delle eventuali aree interessate dall'intervento di competenza della Scrivane Società, dovranno <sup>ANCHE</sup> essere ~~trasmessi~~ alla Direzione Generale Anas - Ispettorato per la vigilanza delle concessioni A-Tostardati - via Montebano - Roma -

Napoli, 21 dicembre 2006

Firma

30



COMUNE DI NAPOLI

V DIREZIONE CENTRALE INFRASTRUTTURE  
Servizio Pianificazione programmazione e progettazione  
del sistema delle infrastrutture di trasporto

Allegato 14 al verbale della conferenza di servizi del 21.12.2006

Oggetto: progetto definitivo Opere di urbanizzazione primarie connesse alla realizzazione del centro commerciale Auchan di via Argine, n. 380

Il sottoscritto ed. CARLO NATALICCI in qualità di rappresentante del comune di Napoli, servizio progettazione, realizzazione e manutenzione strade, illuminazione pubblica e sottoservizi, intervenuto alla conferenza di servizi di cui all'oggetto giusta delega prot. 5080 del 21.11.2006

DICHIARA

Si esprime parere favorevole con le seguenti precisazioni:

- per quanto attiene alla progettazione e alle modifiche degli assi stradali esistenti, le caratteristiche morfologiche e geometriche prospettate sono generalmente in linea con quanto disposto dalle normative vigente; inoltre si suggerisce, ove presenti, il recupero dei materiali e delle pavimentazioni lo spedee da utilizzare in zone pedonali e su marciapiedi;
- Per quanto attiene alle P.I. è necessario che nelle successive fasi progettuali vengono definiti dettagliatamente le caratteristiche illuminotecniche dell'impianto e soprattutto si verifichi, alla luce del potenziamento e dell'ampliamento delle P.I., l'utilità di una nuova colina elettrica o il potenziamento di quelle esistenti in zona.

Napoli, 21 dicembre 2006

Firma

 31