
















VARIANTE DI SALVAGUARDIA

-  B Nuova delimitazione del centro storico
-  n.A Insediamenti di interesse storico
-  n.Ac Aree archeologiche
-  n.E Componenti strutturanti
la conformazione naturale del territorio
-  nEa Aree agricole
-  nEb Aree incolte
-  nEc Aree boscate
-  nEd Aree a verde ornamentale
-  nEe Rupi e costoni
-  nF Attrezzature
e impianti a scala urbana e territoriale
-  nFa Parchi
-  nFc Impianti tecnologici
-  Unità morfologiche
sottoposte a piani urbanistici esecutivi
-  Punti panoramici
-  Perimetro
della variante della zona occidentale