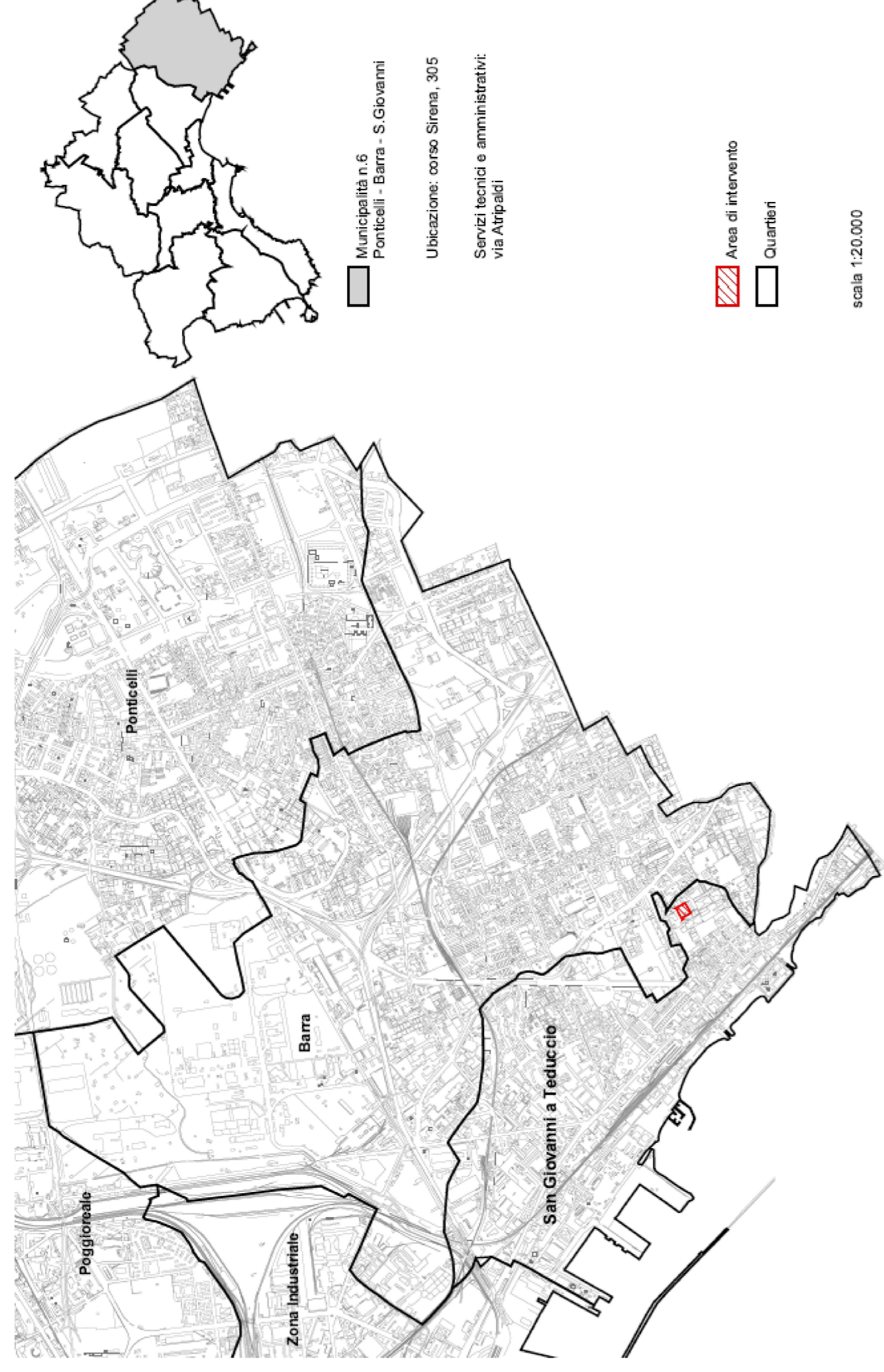


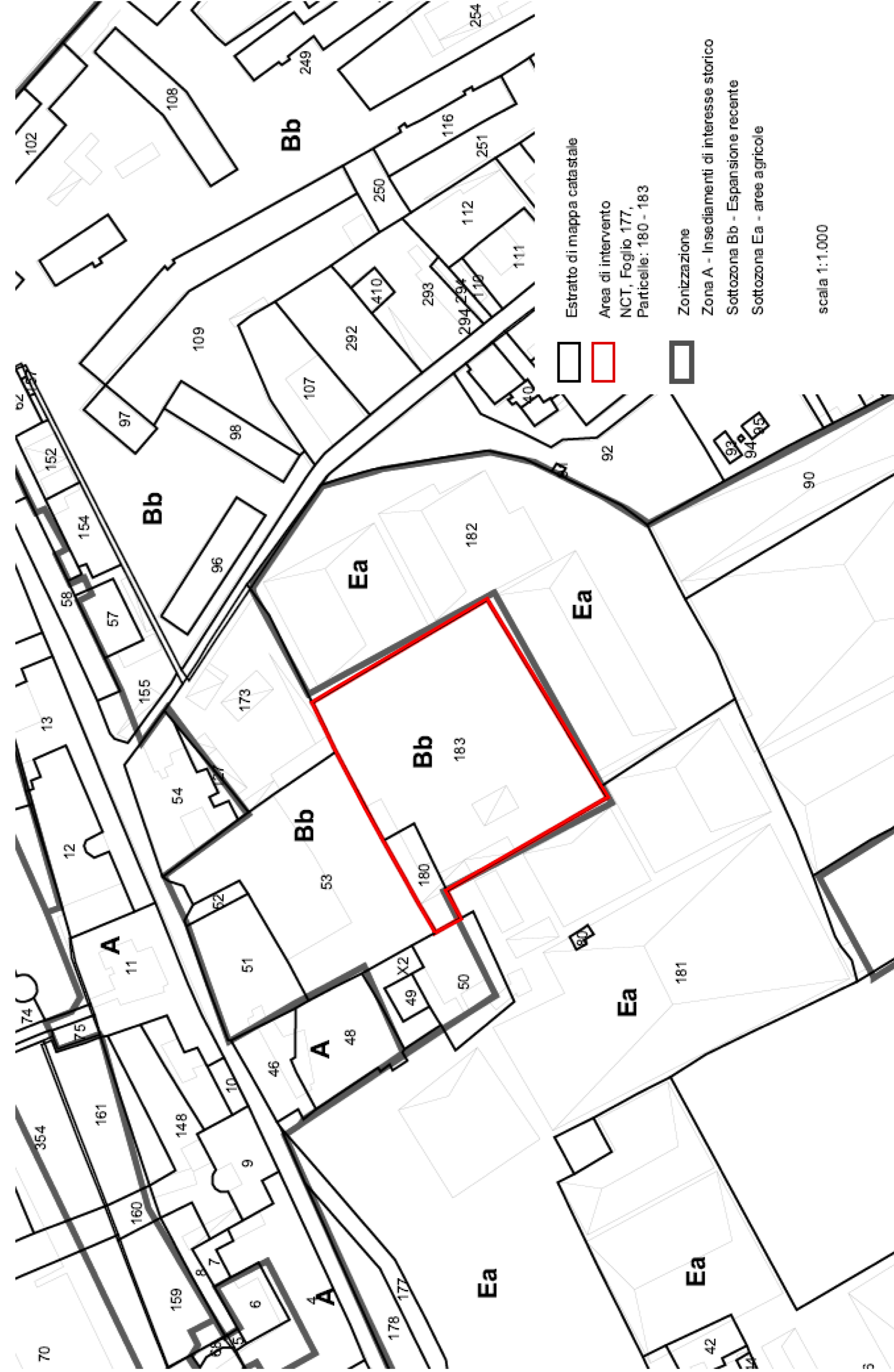
1. Inquadramento territoriale - Municipalità di riferimento



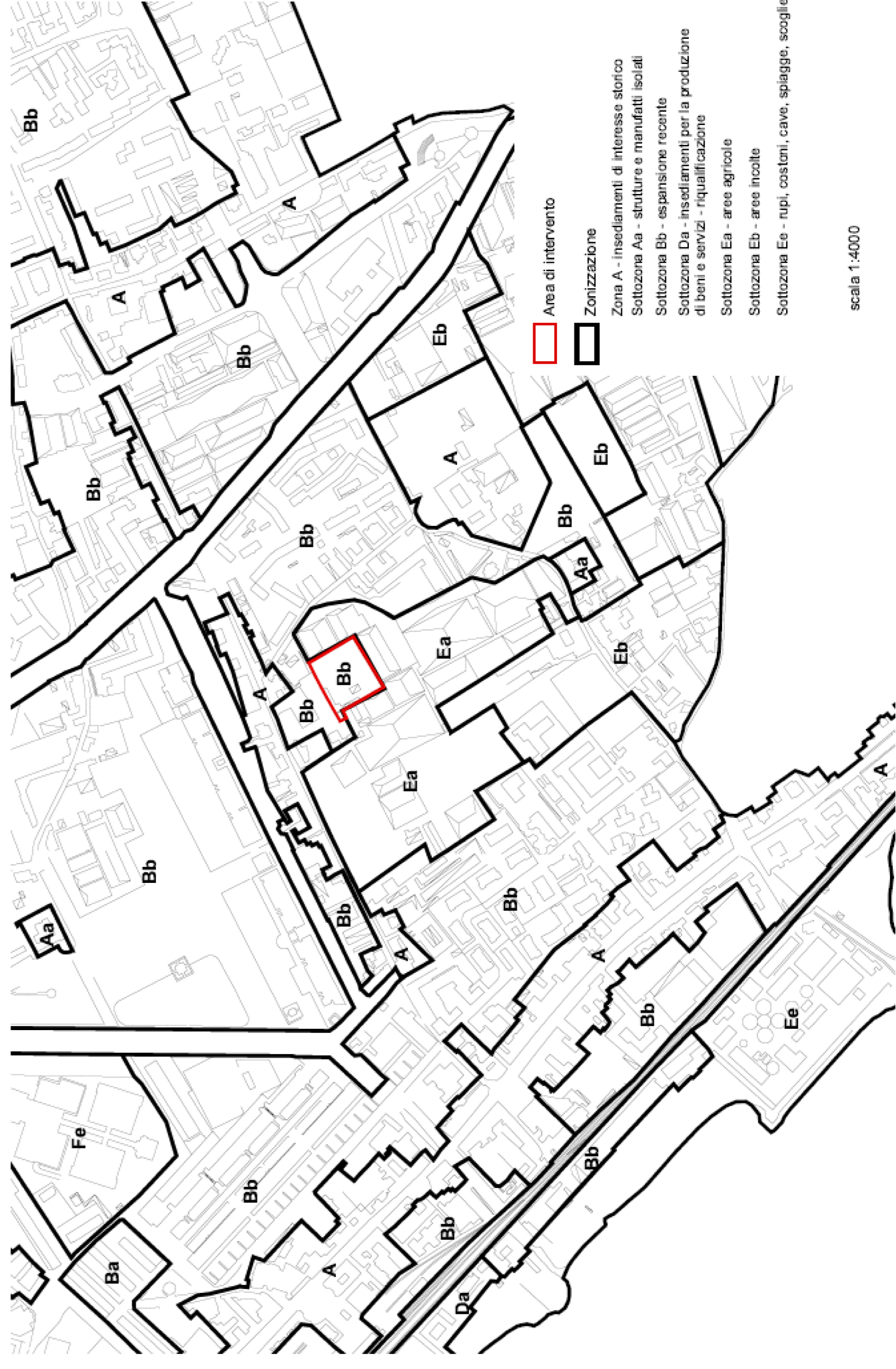
2. Foto aerea con identificazione dell'intervento - Ortofoto Regione Campania 24/08/2004



4a. Identificazione catastale



4. Stralcio della tavola della zonizzazione



COMUNE DI NAPOLI

OGGETTO: P.U.A. Piano Particolareggiato di iniziativa privata per un insediamento a destinazione ricettiva.

LOCALITA': S. Giovanni a Teduccio
Via Bernardo Quaranta
In Mappa: Foglio 177
Part. Ille 180-183

Il Proprietario
NAPOLI PROJECT S.r.l.
Via Caprioglio trav. p.le via 73
Piscicchio (NA)

Il Tecnico
DOTT. ING. MICHELE AUTORINO

OGGETTO :
Elaborato di Analisi
STRALCIO STRUMENTAZIONE
URBANISTICA VIGENTE
(Zonizzazione)

ARCHIVIO
retdio strumetu.urbanistico.dmg

DATA
Giugno 2016

AGGIORNAM.
varie

TAV.:

2a

NOTE