

COMUNE di NAPOLI
 ASSESSORATO ALLE INFRASTRUTTURE DI TRASPORTO
 Servizio pianificazione programmazione e progettazione
 del sistema delle infrastrutture di trasporto



RICONFIGURAZIONE DI VIA
 DELLE REPUBBLICHE MARINARE

Progetto definitivo
 dicembre 2005

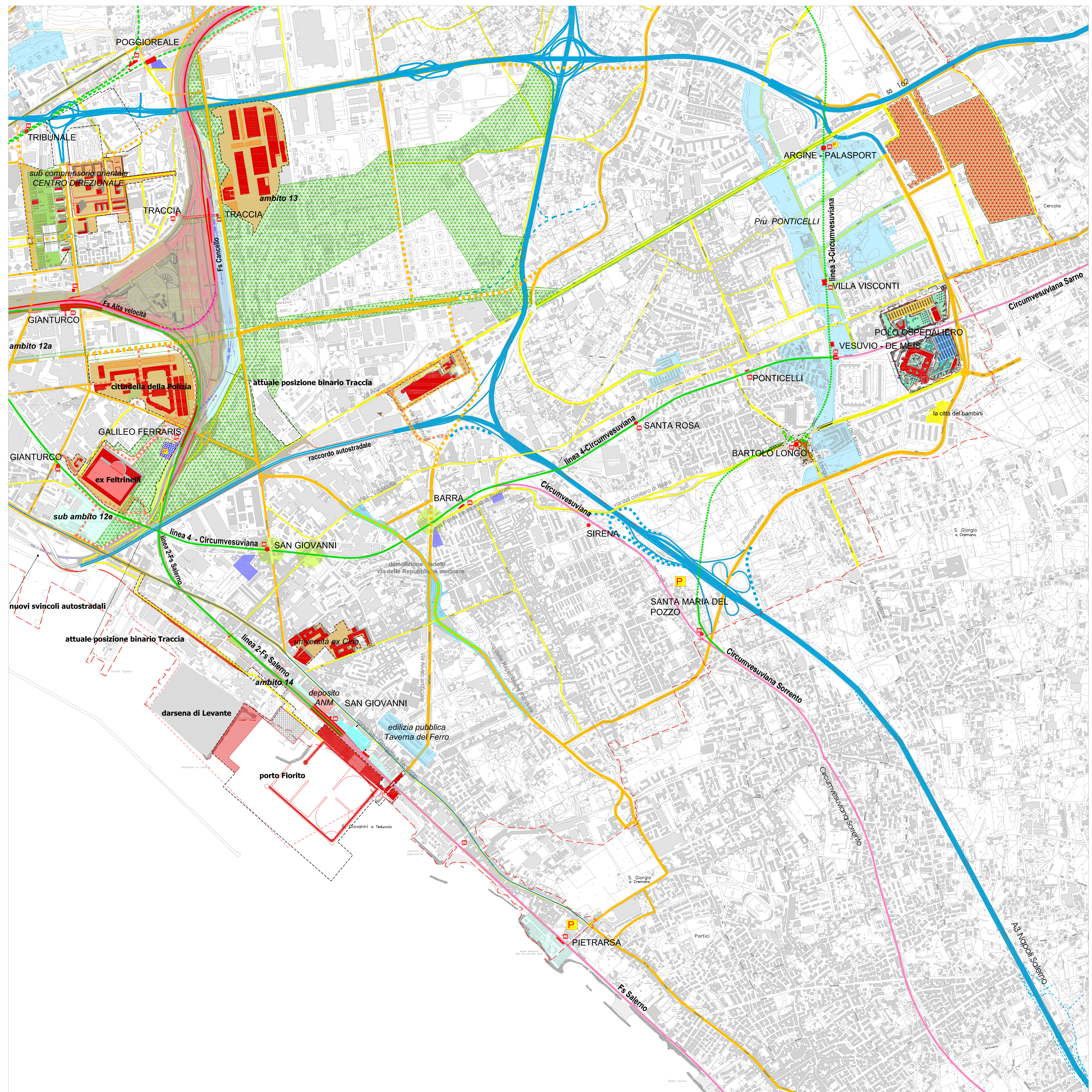
TAVOLA G5

Inquadramento dell'intervento nel sistema infrastrutturale,
 viario, autostradale e ferroviario della zona orientale
 scala 1:8.000








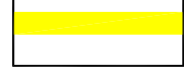



Responsabile del procedimento
 il dirigente del servizio - arch. Elena Camerlingo

Gruppo di progettazione:
 ing. Renato Brunelli, geom. Patrizio Cioetta, dott. Ferdinando Giacco, arch. Giovanni Lanziuse, arch. Ignazio Leone,
 geom. Luciano Marino, geom. Giuseppe Marzella, geom. Claudio Nasi, geom. Italo Ricci, geom. Elio Stornaiuolo,
 geom. Luigi Volpe

Coordinatore per la sicurezza:
 arch. Luca d'Angelo



legenda

-  aree Fs interessate da interventi di riqualificazione e valorizzazione urbana a seguito dell'approvazione della Variante al Prg
-  attrezzature urbane interessate da interventi di recupero
-  aree interessate da programmi di recupero urbano
-  aree interessate da interventi di privati
-  viabilità primaria autostradale
-  viabilità primaria ordinaria
-  viabilità locale
-  nuova viabilità
-  linee metropolitane
-  linee metropolitane regionali
-  linea Alta velocità