

VARIANTE
PIANO URBANISTICO ATTUATIVO

Ambito 43 del PRG di Napoli
Polo Urbano Integrato di Via Botteghelle

Art. 26 della Legge Urbanistica Regionale "Norme sul Governo del Territorio" n. 16 del 22/12/2004 e smi; art. 7 (Riqualificazione aree urbane degradate) della Legge Regionale n.19 del 28/12/2009 e smi



Committente:

Fingestim s.r.l.

sede legale: Via A. Diaz 102 - 80026 Casoria (NA) - P.IVA 04928120965

Progetto:

Urbanistica e coordinamento

UAP Studio Srl

Via Posillipo 272 | 80122 | Napoli | tel./fax 0815751682 | www.uap.it | uapstudio@uap.it

Infrastrutture e mobilità

In.Co.Se.T. s.r.l.

Via E. Di Marino, 11 | 84013 | Cava de' Tirreni (SA) | tel. 0898420196 | fax 0898420197 | info@incoset.it | www.incoset.it

Paesaggio e agronomia

Progetto Verde coop.r.l

Via Solitaria, 39 | 80132 | Napoli | tel. 081 7642169 | fax. 0812400598 | info@progettoverde.eu

Infrastrutture idrauliche e sottoservizi

Prof. Ing. Rudy Gargano

via A.Falcone, 260/B1 | 80127 | Napoli | tel. 081 578 5790 | gargano@unicas.it

Geologia

Dott. Roberto Landolfi

Via Marc'Antonio, 23 | 80125 | Napoli | tel/fax 0815935235 | geolan@libero.it

Indagini strutturali e sulla consistenza del patrimonio architettonico

Studio associato di ingegneria Russo&Verde

via S.D'acquisto, 5 | 81031 | Aversa (Ce) | tel.0815039283 | studioruve@gmail.com

Fattibilità economica e costi

Ing. Lucia Rossi

via Popilia, 21 | 84025 | Eboli (Sa) | tel. 08280620133 | ing.luciarossi@libero.it

Aspetti giuridico amministrativi

Avv. Marcello Fortunato

via Santi Martiri Salernitani, 31 | 84123 | Salerno | tel. 089250770 | fax0892574070 | marcello.fortunato@studiolegalefortunato.it

**PROGETTO PRELIMINARE
OPERE DI URBANIZZAZIONE PRIMARIA**

I Progettisti

In.Co.Se.T. s.r.l. Ing. Claudio Troisi
Via E. Di Marino, 11 | 84013 | Cava de' Tirreni (SA) | tel. 0898420196
fax 0898420197 | info@incoset.it | www.incoset.it

Prof. Ing. Rudy Gargano
via A.Falcone, 260/B1 | 80127 | Napoli | tel. 081 578 5790 | gargano@unicas.it

SEZIONI TRASVERSALI (1 DI 2)

Asse 1 - Asse 2

TRAS

RIF. SETTORE

V04a

NUM. ELABORATO

SCALA: 1/200

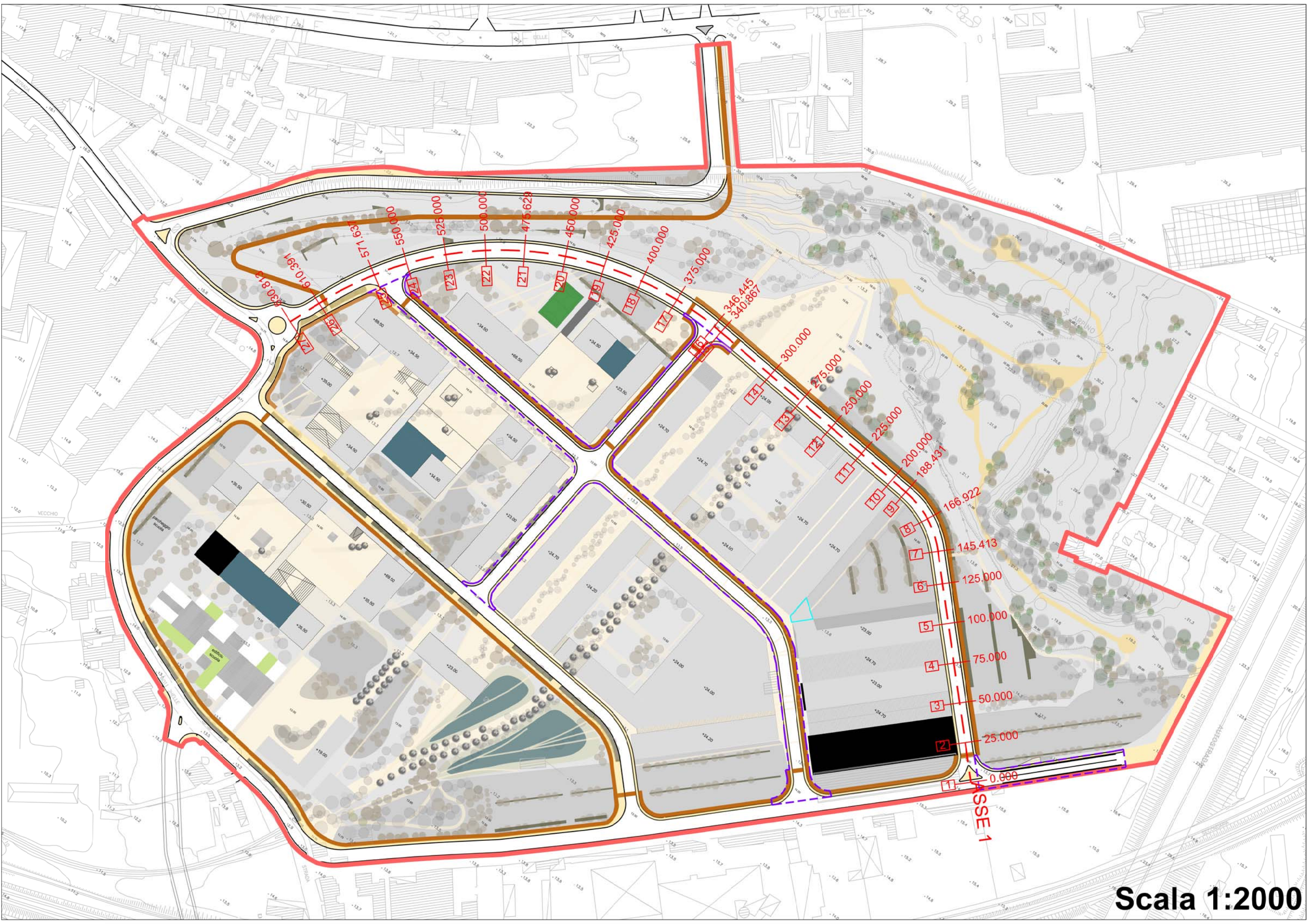
FORMATO: A3

COD. FILE: V04a.dwg

DATA: luglio 2014

AGGIORN.: Aprile 2016

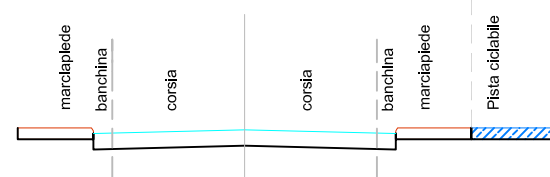
ASSE 1



Scala 1:2000

**SEZIONE 1 NON PRODOTTA
IN QUANTO RICADE NELL'ASSE 2**

SEZIONE N. : 2
 QT. PROGETTO : 14.926
 DIST.PROG. : 25.000
 DIST.PREC. : 25.000
 DIST.SUCC. : 25.000

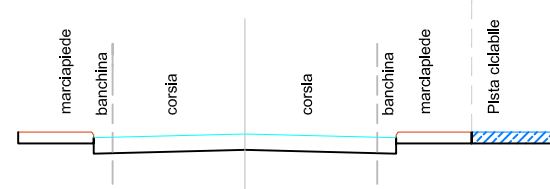


SCALA 1:200

QT.RIF. 0.000

QUOTE TERRENO	13.22	13.16	13.22 13.22	13.08	13.08	13.09 13.10
DIST.PARZIALI TERRENO	14.29	5.59	12.05	4.31	2.82	0.83
QUOTE PROGETTO		14.98 14.68 14.68 14.83 14.41	14.51	14.41 14.83 14.68 14.68 14.98	14.68 14.68 14.68 14.98	
DIST.PARZIALI PROGETTO		2.00	4.00	4.00	2.00	2.50

SEZIONE N. : 3
 QT. PROGETTO : 14.851
 DIST.PROG. : 50.000
 DIST.PREC. : 25.000
 DIST.SUCC. : 25.000



SCALA 1:200

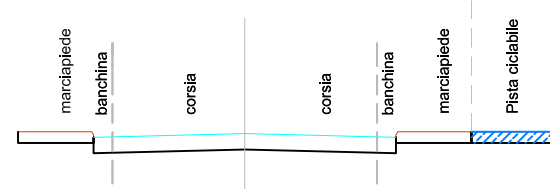
QT.RIF. 0.000

QUOTE TERRENO	13.18	13.17		13.07	13.07	13.09		13.19	13.19		13.11	13.12						
DIST.PARZIALI TERRENO	3.25		11.23	4.41	1.10	6.36		4.72		7.05	1.87							
QUOTE PROGETTO				14.90	14.60	14.60	14.75	14.33	14.43		14.33	14.75	14.60	14.60	14.90	14.60	14.60	14.90
DIST.PARZIALI PROGETTO				2.00	4.00	4.00	2.00	2.50										

SEZIONE N. : 4
 QT. PROGETTO : 14.777
 DIST.PROG. : 75.000
 DIST.PREC. : 25.000
 DIST.SUCC. : 25.000

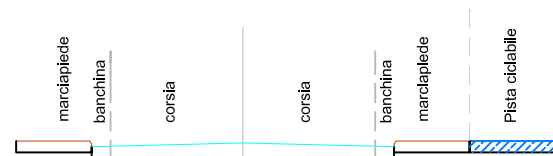
SCALA 1:200

QT.RIF. 0.000



QUOTE TERRENO	13.19	13.16	13.16	13.14	13.08	13.01	13.01	13.01
DIST.PARZIALI TERRENO	13.97	4.68	6.12	10.15	3.72			
QUOTE PROGETTO		14.83	14.53	14.53	14.68	14.26	14.36	14.26
DIST.PARZIALI PROGETTO		2.00	4.00	4.00	2.00	2.50		

SEZIONE N. : 5
 QT. PROGETTO : 14.702
 DIST.PROG. : 100.000
 DIST.PREC. : 25.000
 DIST.SUCC. : 25.000




SCALA 1:200

QT.RIF. 0.000

QUOTE TERRENO	13.16	13.14		13.26	13.27	13.28		13.19
DIST.PARZIALI TERRENO	5.30	11.46		3.24	3.23	16.77		
QUOTE PROGETTO				14.75 14.45 14.45 14.60 14.18	14.28	14.18 14.60 14.45 14.45 14.75 14.45 14.45 14.75		
DIST.PARZIALI PROGETTO				2.00	4.00	4.00	2.00	2.50

SEZIONE N. : 9
 QT. PROGETTO : 14.439
 DIST.PROG. : 188.431
 DIST.PREC. : 21.509
 DIST.SUCC. : 11.569



SCALA 1:200

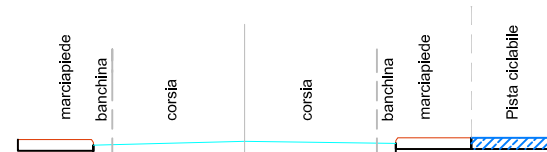
QT.RIF. 0.000

QUOTE TERRENO	13.30	13.25	13.27 13.27	13.33	13.41
DIST.PARZIALI TERRENO	14.62	5.16	10.37	9.63	
QUOTE PROGETTO		14.45 14.15 14.15 14.30 13.88	14.02	14.16 14.58 14.43 14.43 14.73 14.43 14.43 14.73	
DIST.PARZIALI PROGETTO		2.00	4.00	4.00	2.00
				2.50	

SEZIONE N. : 10
 QT. PROGETTO : 14.405
 DIST.PROG. : 200.000
 DIST.PREC. : 11.569
 DIST.SUCC. : 25.000

SCALA 1:200

QT.RIF. 0.000



QUOTE TERRENO	13.28	13.22	13.20	13.21	13.31	13.33	13.34	13.39	13.44
DIST.PARZIALI TERRENO	14.63	3.80	1.58	9.83	2.78	1.50	2.02	3.87	
QUOTE PROGETTO		14.45 14.15 14.15 14.30 13.88	13.98	13.93 14.35 14.20 14.20 14.50 14.20 14.20 14.50					
DIST.PARZIALI PROGETTO		2.00	4.00	4.00	2.00	2.50			

SEZIONE N. : 12
 QT. PROGETTO : 14.256
 DIST.PROG. : 250.000
 DIST.PREC. : 25.000
 DIST.SUCC. : 25.000

SCALA 1:200

QT.RIF. 0.000

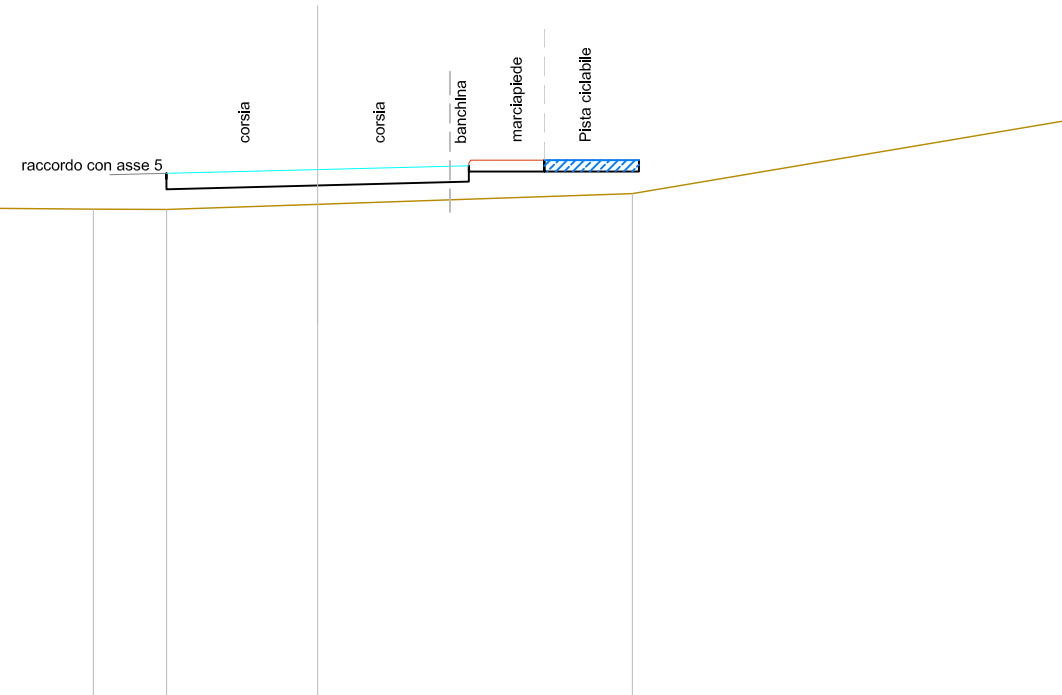


QUOTE TERRENO	13.41 13.43	6.40	5.38	7.34	5.95	7.14	3.38	3.45	13.20
DIST.PARZIALI TERRENO	0.89								
QUOTE PROGETTO				14.31 14.01 14.01 14.16 13.74	13.84	13.74 14.16 14.01 14.01 14.31 14.01 14.01 14.31			
DIST.PARZIALI PROGETTO				2.00	4.00	4.00	2.00	2.50	

SEZIONE N. : 15
 QT. PROGETTO : 14.011
 DIST.PROG. : 340.867
 DIST.PREC. : 40.867
 DIST.SUCC. : 5.578

SCALA 1:200

QT.RIF. 0.000



QUOTE TERRENO	13.07	13.06		12.96	12.96	13.09		13.37		15.34				
DIST.PARZIALI TERRENO	2.15		11.91	1.94	4.00		8.33		11.67					
QUOTE PROGETTO				13.91	13.49	13.59	13.69	14.11	13.96	13.96	14.26	13.96	13.96	14.26
DIST.PARZIALI PROGETTO					4.00	4.00	2.00	2.50						

SEZIONE N. : 16
 QT. PROGETTO : 14.009
 DIST.PROG. : 346.445
 DIST.PREC. : 5.578
 DIST.SUCC. : 28.555

SCALA 1:200

QT.RIF. 0.000

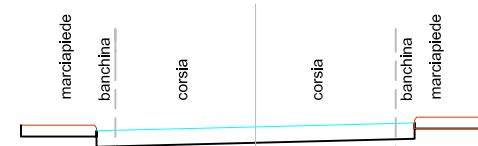


QUOTE TERRENO	13.10	13.13	13.09	12.99	13.17	13.45	13.46	15.25						
DIST.PARZIALI TERRENO	4.20	6.66	4.64	4.50	7.04	2.15	10.82							
QUOTE PROGETTO				13.91	13.49	13.59	13.69	14.11	13.96	13.96	14.26	13.96	13.96	14.26
DIST.PARZIALI PROGETTO					4.00	4.00	2.00	2.50						

SEZIONE N. : 17
 QT. PROGETTO : 14.046
 DIST.PROG. : 375.000
 DIST.PREC. : 28.555
 DIST.SUCC. : 25.000

SCALA 1:200

QT.RIF. 0.000

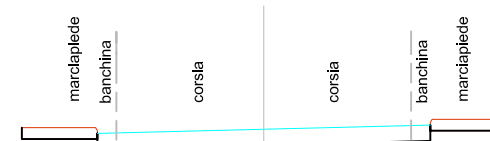


QUOTE TERRENO	13.29	13.31	13.33	13.30	13.29	13.21	13.14	13.15	13.15	13.15					
DIST.PARZIALI TERRENO	2.79	4.24	2.66	1.97	8.35	6.51	0.88	10.44	2.17						
QUOTE PROGETTO					14.09	13.79	13.79	13.94	13.52	13.63	13.73	14.15	14.00	14.00	14.30
DIST.PARZIALI PROGETTO					2.00	4.21	4.21	2.00							

SEZIONE N. : 18
 QT. PROGETTO : 14.111
 DIST.PROG. : 400.000
 DIST.PREC. : 25.000
 DIST.SUCC. : 25.000

SCALA 1:200

QT.RIF. 0.000

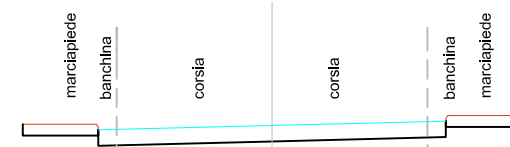


QUOTE TERRENO	13.27	13.19	13.12	13.12	13.16	13.16	13.19	13.19
DIST.PARZIALI TERRENO	5.80	14.20	13.06	3.93	2.60			
QUOTE PROGETTO		14.15	13.85	13.85	14.00	13.58	13.69	13.80
DIST.PARZIALI PROGETTO		2.00	4.40	4.40	2.00			

SEZIONE N. : 19
 QT. PROGETTO : 14.176
 DIST.PROG. : 425.000
 DIST.PREC. : 25.000
 DIST.SUCC. : 25.000

SCALA 1:200

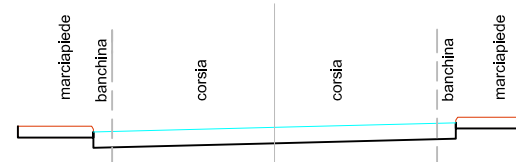
QT.RIF. 0.000



QUOTE TERRENO	13.26			13.17	13.16	13.17	13.20	13.23
DIST.PARZIALI TERRENO	20.00			1.46	2.91	4.88	10.75	
QUOTE PROGETTO				13.76		13.87		
DIST.PARZIALI PROGETTO				2.00	4.60	4.60	2.00	

14.21
 13.91
 13.91
 14.06
 13.64
 13.76
 13.87
 14.29
 14.14
 14.14
 14.44

SEZIONE N. : 20
 QT. PROGETTO : 14.241
 DIST.PROG. : 450.000
 DIST.PREC. : 25.000
 DIST.SUCC. : 25.629

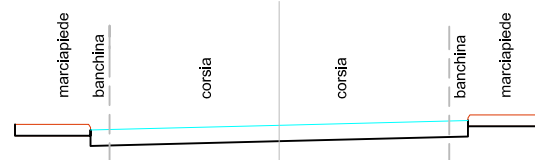


SCALA 1:200

QT.RIF. 0.000

QUOTE TERRENO	13.07	13.05	13.08	13.03	13.04	13.04	13.01	13.01	13.04					
DIST.PARZIALI TERRENO	3.90	6.00	9.30	4.75	5.72	2.22	7.30							
QUOTE PROGETTO				14.27	13.97	13.97	14.12	13.70	13.82	13.94	14.36	14.21	14.21	14.51
DIST.PARZIALI PROGETTO				2.00	4.79	4.80	2.00							

SEZIONE N. : 21
 QT. PROGETTO : 14.308
 DIST.PROG. : 475.629
 DIST.PREC. : 25.629
 DIST.SUCC. : 24.371




SCALA 1:200

QT.RIF. 0.000

QUOTE TERRENO	13.12	13.10	13.12	13.15	13.12	13.07	13.12	13.17	13.16				
DIST.PARZIALI TERRENO	4.63	8.06	3.51	3.80	4.70	8.66	5.45	1.19					
QUOTE PROGETTO			14.33	14.03	14.03	14.18	13.76	13.89	14.01	14.43	14.28	14.28	14.58
DIST.PARZIALI PROGETTO			2.00	4.99	5.00	2.00							

SEZIONE N. : 22
 QT. PROGETTO : 14.372
 DIST.PROG. : 500.000
 DIST.PREC. : 24.371
 DIST.SUCC. : 25.000

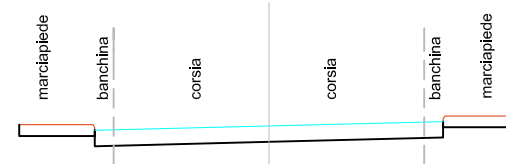


SCALA 1:200

QT.RIF. 0.000

QUOTE TERRENO	13.13 13.13		13.16	13.18	13.16 13.18		13.30	13.35 13.35	13.32
DIST.PARZIALI TERRENO	0.96	8.21	3.89	5.35	1.59	10.43	5.59	3.32	
QUOTE PROGETTO				14.40 14.10 14.10 14.25 13.83	13.95			14.07 14.49 14.34 14.34 14.64	
DIST.PARZIALI PROGETTO				2.00	4.80	4.81		2.00	

SEZIONE N. : 23
 QT. PROGETTO : 14.437
 DIST.PROG. : 525.000
 DIST.PREC. : 25.000
 DIST.SUCC. : 25.000

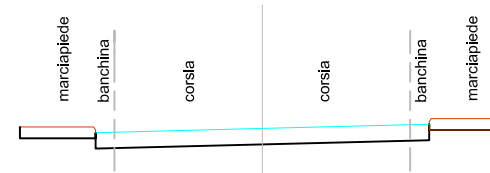


SCALA 1:200

QT.RIF. 0.000

QUOTE TERRENO	12.99	12.99	13.01	13.01	13.00	13.02	13.05	13.21	13.21				
DIST.PARZIALI TERRENO	3.92	9.69	4.03	1.26	1.10	2.10	17.86						
QUOTE PROGETTO			14.47	14.17	14.17	14.32	13.90	14.02	14.13	14.55	14.40	14.40	14.70
DIST.PARZIALI PROGETTO			2.00	4.61	4.61	2.00							

SEZIONE N. : 24
 QT. PROGETTO : 14.502
 DIST.PROG. : 550.000
 DIST.PREC. : 25.000
 DIST.SUCC. : 21.637



SCALA 1:200

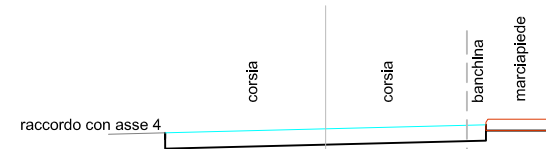
QT.RIF. 0.000

QUOTE TERRENO	13.00	13.10	13.13	13.13	13.06	13.02	13.16	13.19
DIST.PARZIALI TERRENO	5.60	1.31	1.42	11.66	5.03	11.77	3.20	
QUOTE PROGETTO		14.54	14.24	14.24	14.39	13.97	14.08	14.19
DIST.PARZIALI PROGETTO		2.00	4.41	4.41	2.00			

SEZIONE N. : 25
 QT. PROGETTO : 14.559
 DIST.PROG. : 571.637
 DIST.PREC. : 21.637
 DIST.SUCC. : 38.754

SCALA 1:200

QT.RIF. 0.000

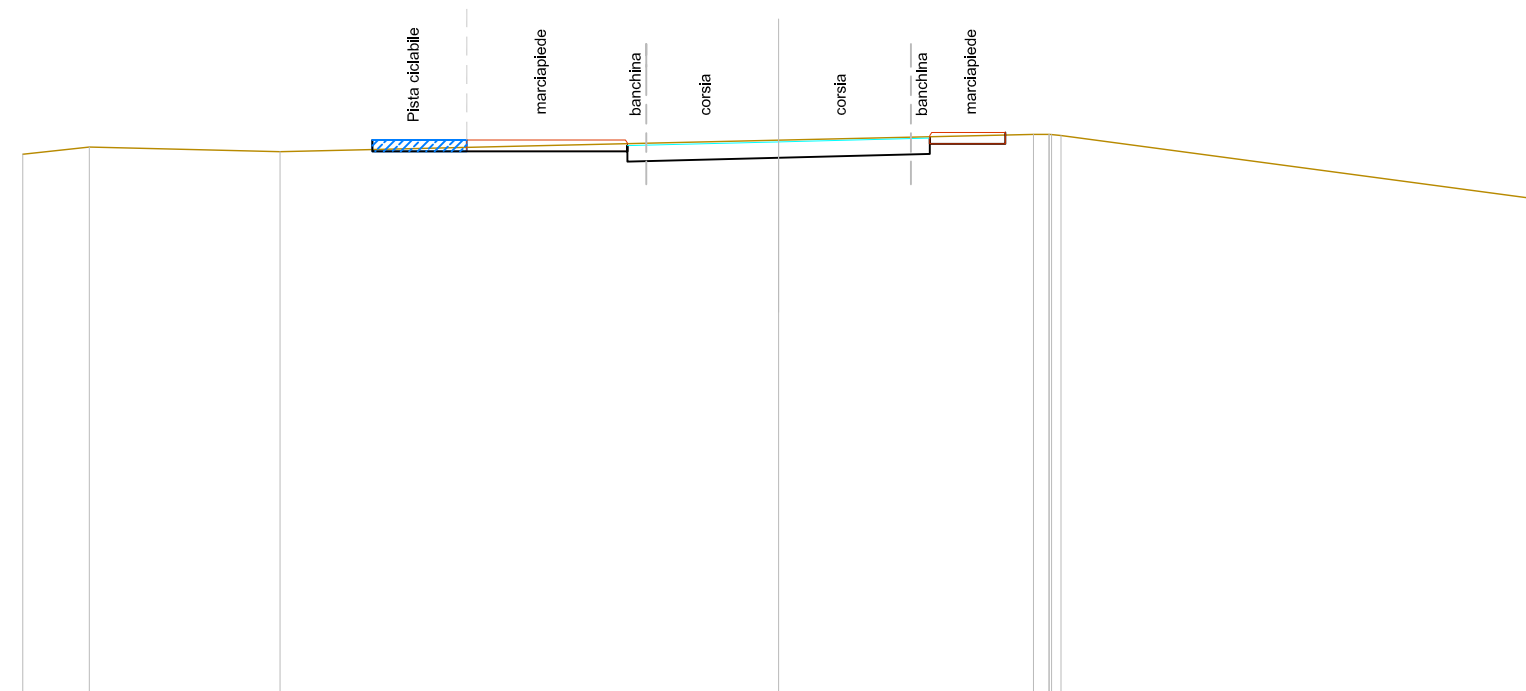


QUOTE TERRENO	13.06		13.18	13.19	13.17		12.99	13.03			13.33	13.39	13.41	
DIST.PARZIALI TERRENO		9.94		1.49		6.09		1.87		14.60		2.72	2.68	
QUOTE PROGETTO							14.45	14.03	14.14	14.24	14.66	14.51	14.51	14.81
DIST.PARZIALI PROGETTO								4.24		4.24		2.00		

SEZIONE N. : 26
 QT. PROGETTO : 14.660
 DIST.PROG. : 610.391
 DIST.PREC. : 38.754
 DIST.SUCC. : 14.609

SCALA 1:200

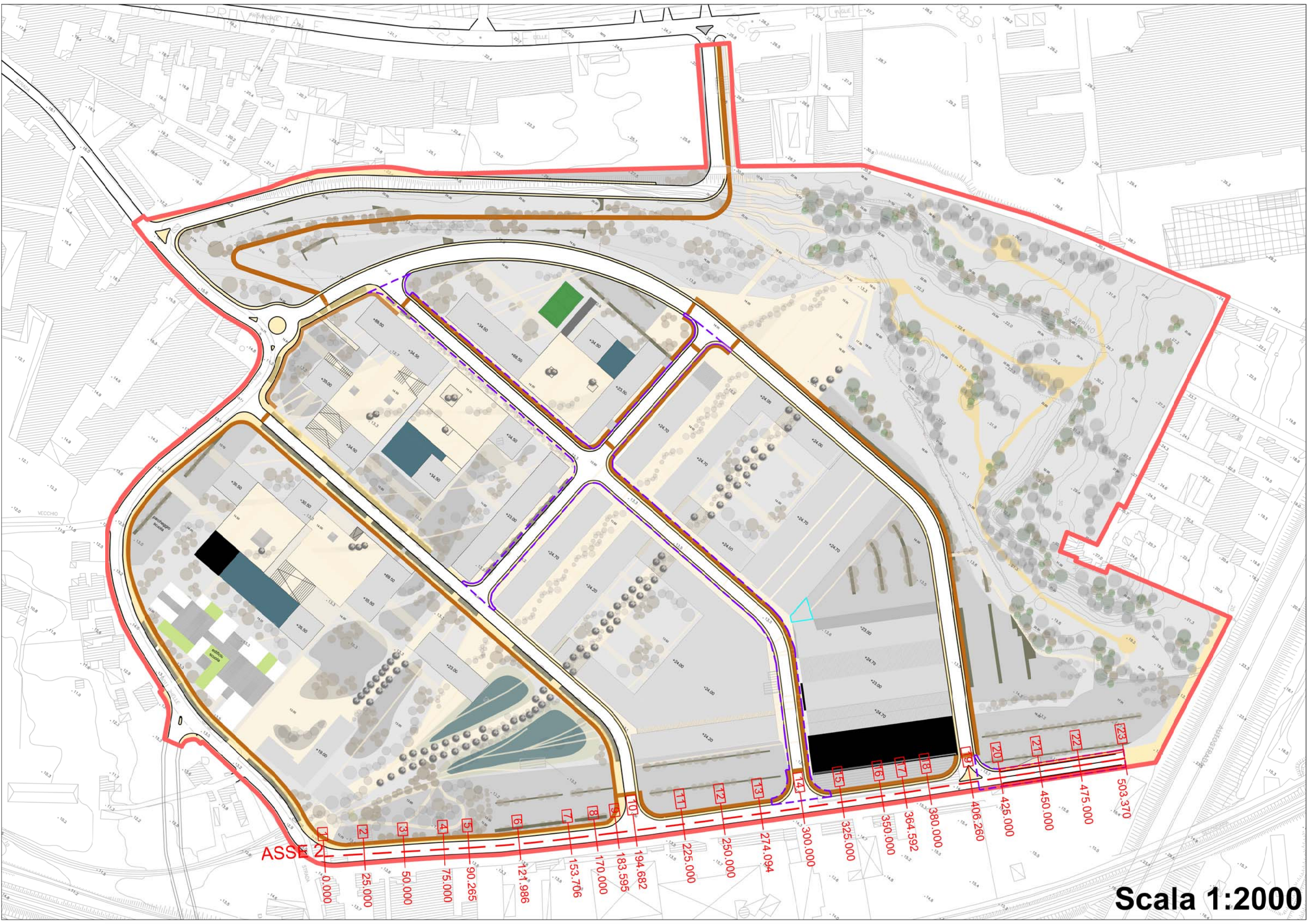
QT.RIF. 0.000



QUOTE TERRENO	14.33	14.52	14.40	14.70	14.86	14.86	14.86	14.85	14.83	13.15				
DIST.PARZIALI TERRENO	1.76	5.05	13.19	6.74	12.53									
QUOTE PROGETTO			14.71	14.41	14.41	14.41	14.56	14.14	14.24	14.34	14.76	14.61	14.61	14.91
DIST.PARZIALI PROGETTO			2.50	4.25	4.00	4.00	2.00							

SEZIONE 27 NON PRODOTTA
IN QUANTO RICADE NELL'ASSE ROTATORIA

ASSE 2



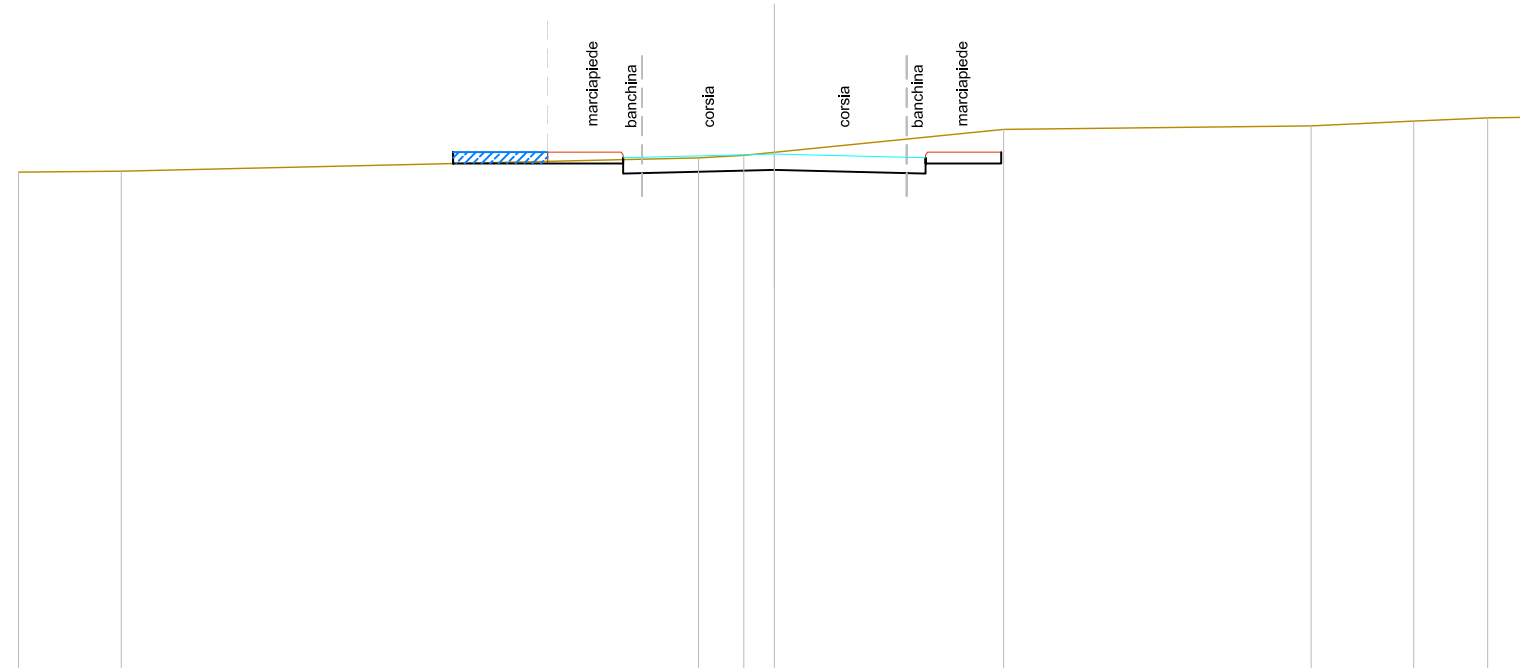
ASSI 2

Scala 1:2000

SEZIONE N. : 2
 QT. PROGETTO : 13.673
 DIST.PROG. : 25.000
 DIST.PREC. : 25.000
 DIST.SUCC. : 25.000

SCALA 1:200

QT.RIF. 0.000

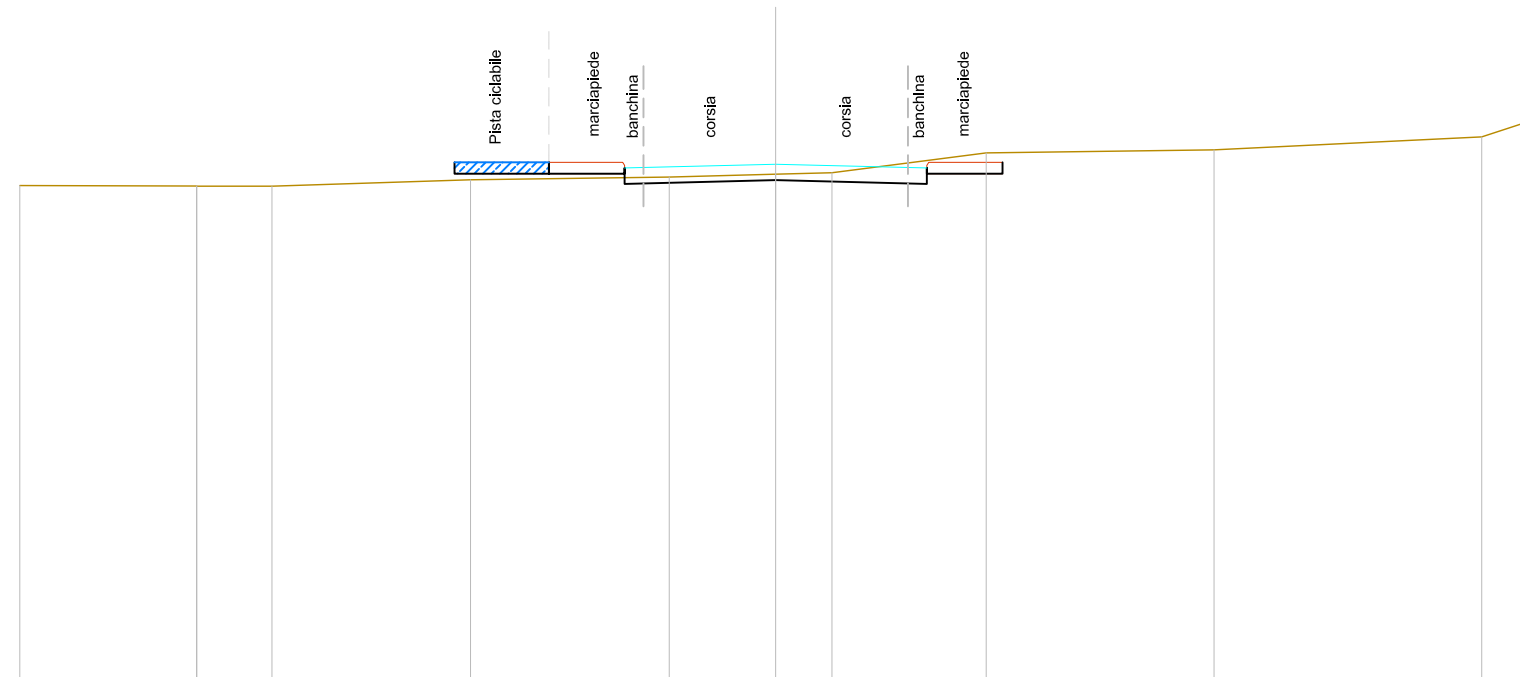


QUOTE TERRENO	13.19	13.22			13.57	13.64	13.72		14.32		14.42	14.54	14.63	14.64		
DIST.PARZIALI TERRENO	2.72		15.28		1.20	0.81		6.06		8.14		2.72	1.96	1.13		
QUOTE PROGETTO					13.72	13.42	13.42	13.72	13.42	13.42	13.42	13.15	13.57	13.42	13.42	13.72
DIST.PARZIALI PROGETTO					2.50	2.00	4.00	4.00	2.00							

SEZIONE N. : 3
 QT. PROGETTO : 13.646
 DIST.PROG. : 50.000
 DIST.PREC. : 25.000
 DIST.SUCC. : 25.000

SCALA 1:200

QT.RIF. 0.000

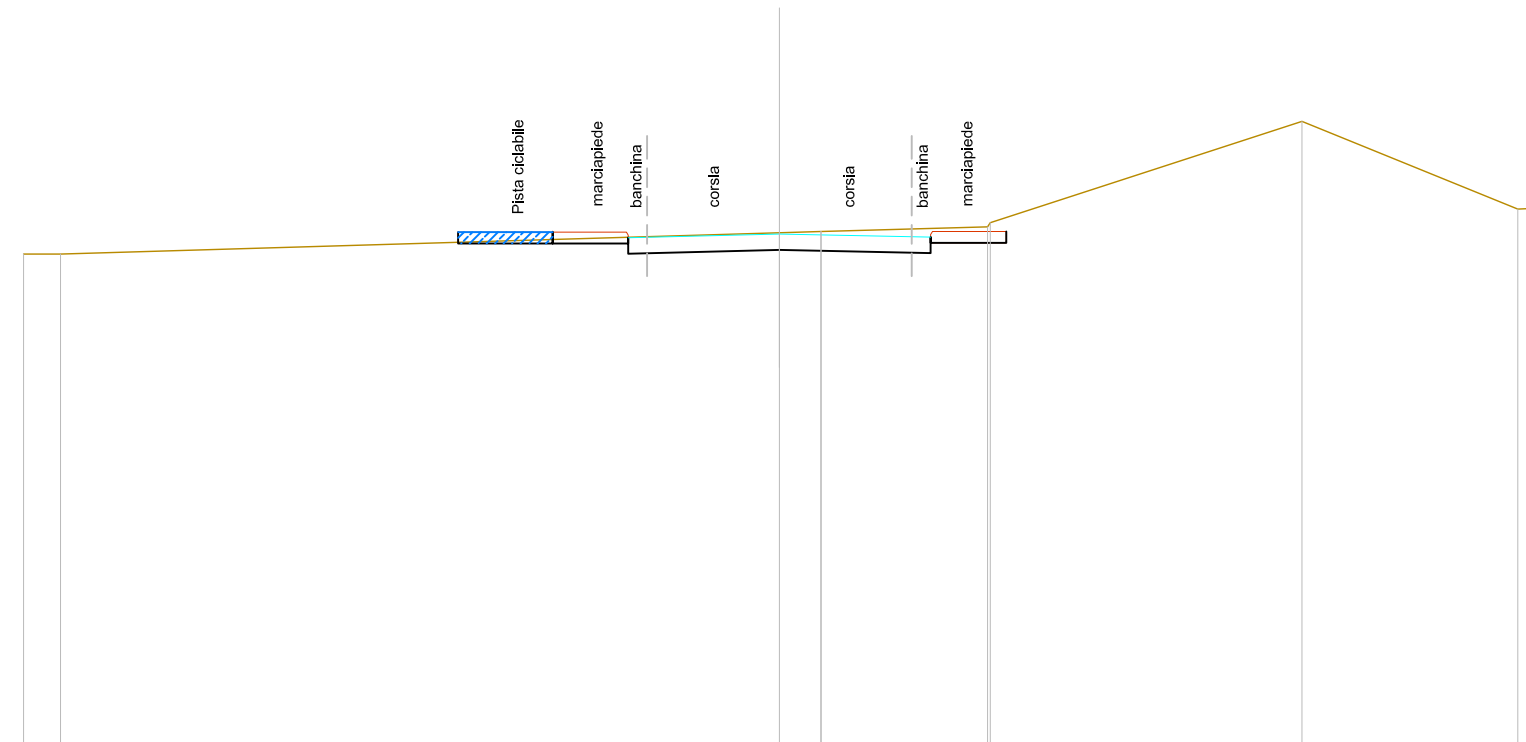


QUOTE TERRENO	13.08	13.07	13.07	13.06	13.24	13.31	13.38	13.42	13.94	14.02	14.37	14.80						
DIST.PARZIALI TERRENO	4.68	1.99	5.25	5.26	2.82	1.49	4.08	6.03	7.08	1.32								
QUOTE PROGETTO					13.70	13.40	13.40	13.70	13.40	13.40	13.55	13.13	13.23	13.13	13.55	13.40	13.40	13.70
DIST.PARZIALI PROGETTO					2.50	2.00	4.00	4.00	2.00									

SEZIONE N. : 4
 QT. PROGETTO : 13.620
 DIST.PROG. : 75.000
 DIST.PREC. : 25.000
 DIST.SUCC. : 15.265

SCALA 1:200

QT.RIF. 0.000

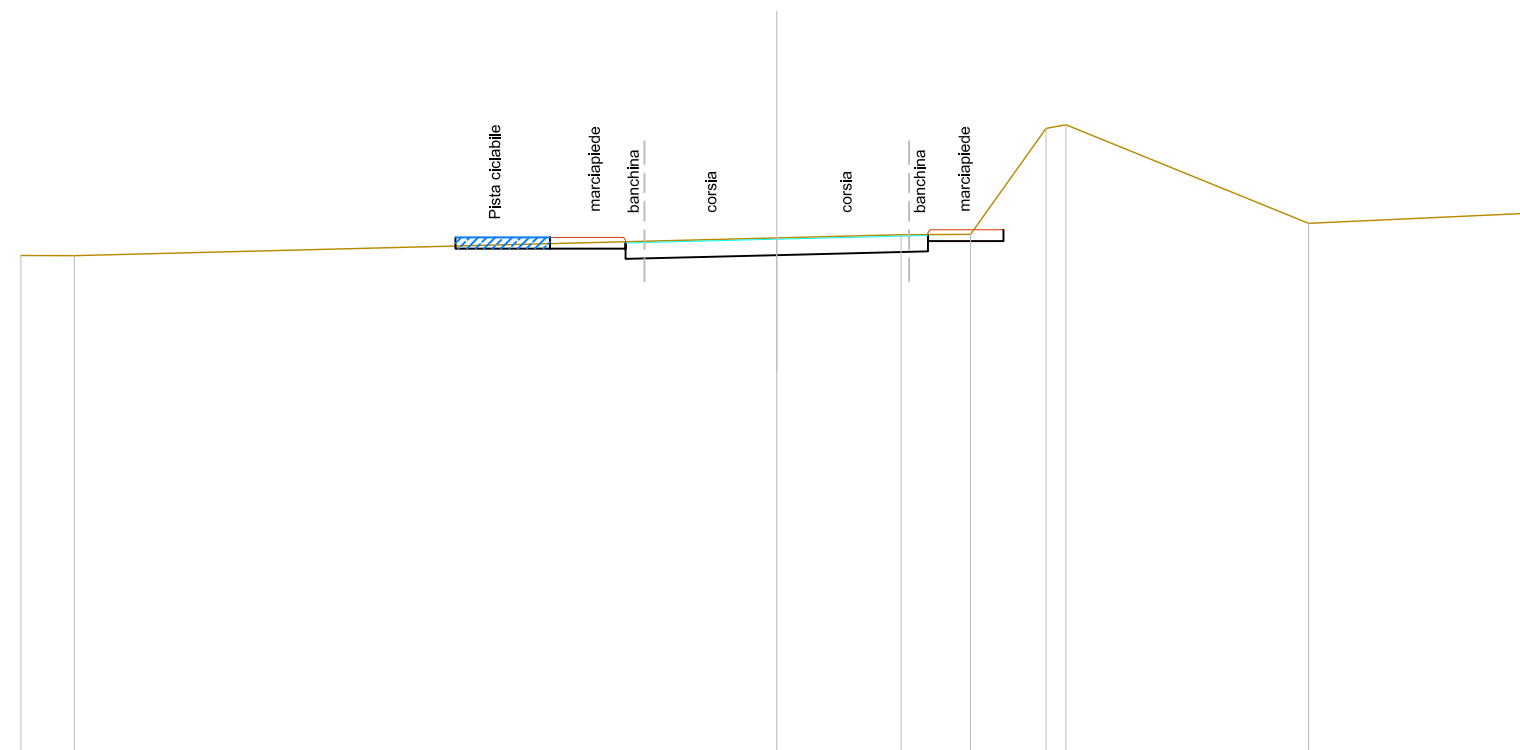


QUOTE TERRENO	13.09 13.09			13.65 13.69 13.69	13.81 13.92	16.60	14.28 14.30
DIST.PARZIALI TERRENO	0.98	19.02		1.09	4.40	8.25	5.71
QUOTE PROGETTO			13.67 13.37 13.37 13.67 13.37 13.37 13.52 13.10 13.20		13.12 13.54 13.39 13.39 13.69		
DIST.PARZIALI PROGETTO			2.50	2.00	4.00	4.00	2.00

SEZIONE N. : 5
 QT. PROGETTO : 13.603
 DIST.PROG. : 90.265
 DIST.PREC. : 15.265
 DIST.SUCC. : 31.721

SCALA 1:200

QT.RIF. 0.000

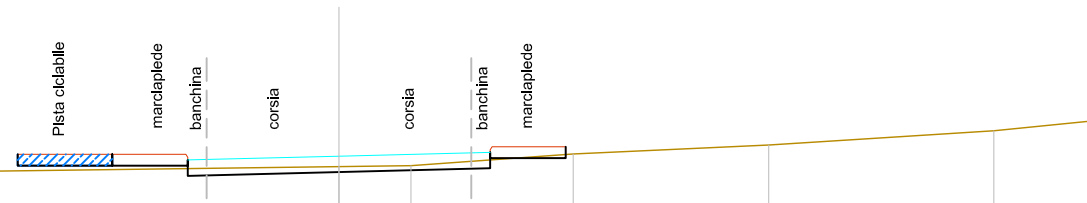


QUOTE TERRENO	13.18 13.17				13.64	13.72	13.73	16.53 16.63	14.02	14.29
DIST.PARZIALI TERRENO	1.42	18.58			3.29	1.84	2.00	6.42	5.93	
QUOTE PROGETTO					13.65 13.35 13.35 13.65 13.35 13.35 13.50 13.08 13.18	13.28 13.70 13.55 13.55 13.85				
DIST.PARZIALI PROGETTO					2.50	2.00	4.00	4.00	2.00	

SEZIONE N. : 6
 QT. PROGETTO : 13.569
 DIST.PROG. : 121.986
 DIST.PREC. : 31.721
 DIST.SUCC. : 31.720

SCALA 1:200

QT.RIF. 0.000

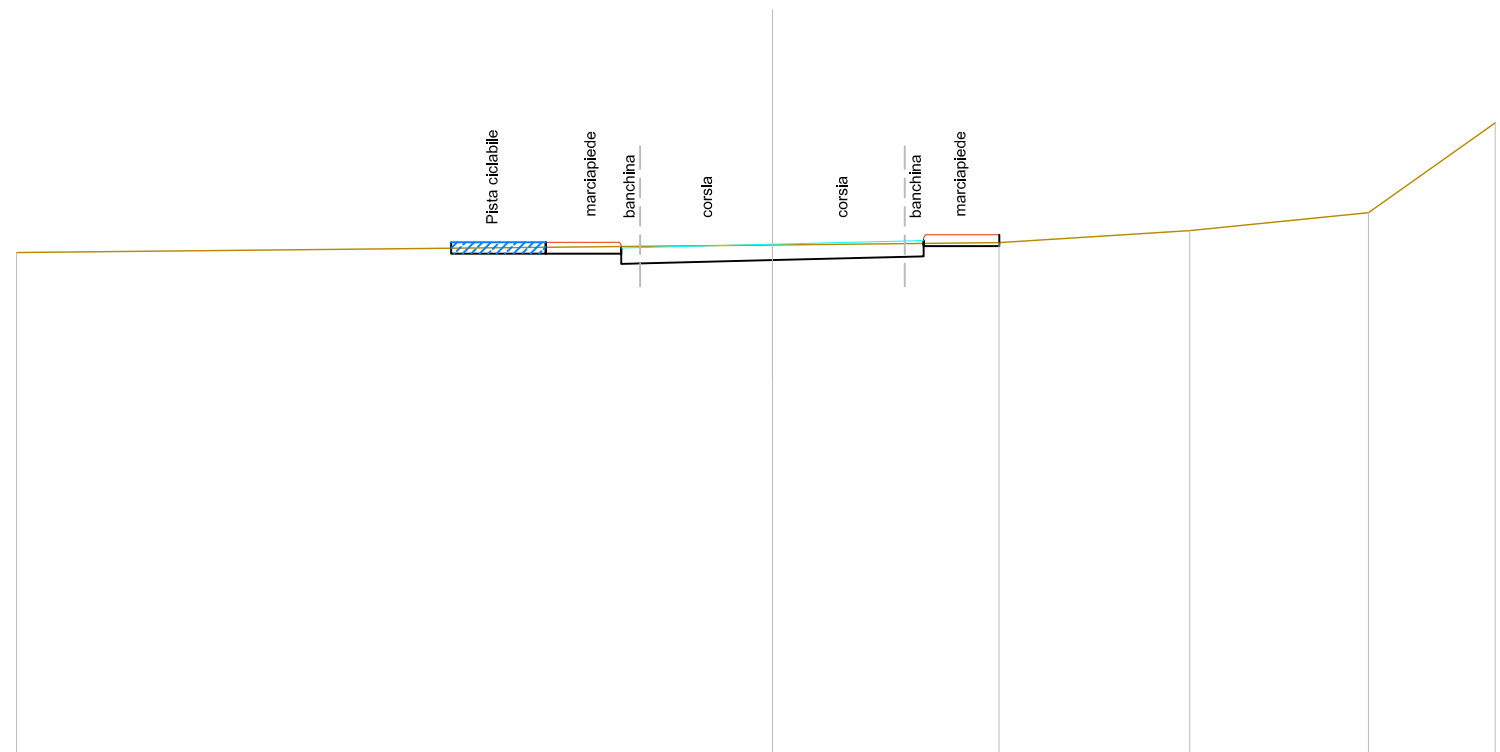


QUOTE TERRENO	13.11	13.11		13.29	13.32	13.63	13.86	14.24	14.51							
DIST.PARZIALI TERRENO	6.10	13.90		1.91	4.29	5.17	5.96	2.67								
QUOTE PROGETTO			13.62	13.32	13.32	13.62	13.32	13.32	13.47	13.05	13.15	13.25	13.67	13.52	13.52	13.82
DIST.PARZIALI PROGETTO			2.50	2.00	4.00	4.00	2.00									

SEZIONE N. : 7
 QT. PROGETTO : 13.535
 DIST.PROG. : 153.706
 DIST.PREC. : 31.720
 DIST.SUCC. : 16.294

SCALA 1:200

QT.RIF. 0.000



QUOTE TERRENO	13.31			13.52	13.58	13.90	14.37	16.75
DIST.PARZIALI TERRENO	20.00			5.99	5.05	4.73	3.35	
QUOTE PROGETTO		13.59	13.29	13.29	13.59	13.29	13.29	13.44
		13.59	13.29	13.29	13.02	13.12	13.22	13.64
		13.59	13.29	13.29	13.02	13.12	13.49	13.49
		13.59	13.29	13.29	13.02	13.12	13.49	13.79
DIST.PARZIALI PROGETTO		2.50	2.00	4.00	4.00	2.00		

SEZIONE N. : 8
 QT. PROGETTO : 13.518
 DIST.PROG. : 170.000
 DIST.PREC. : 16.294
 DIST.SUCC. : 13.595

SCALA 1:200

QT.RIF. 0.000

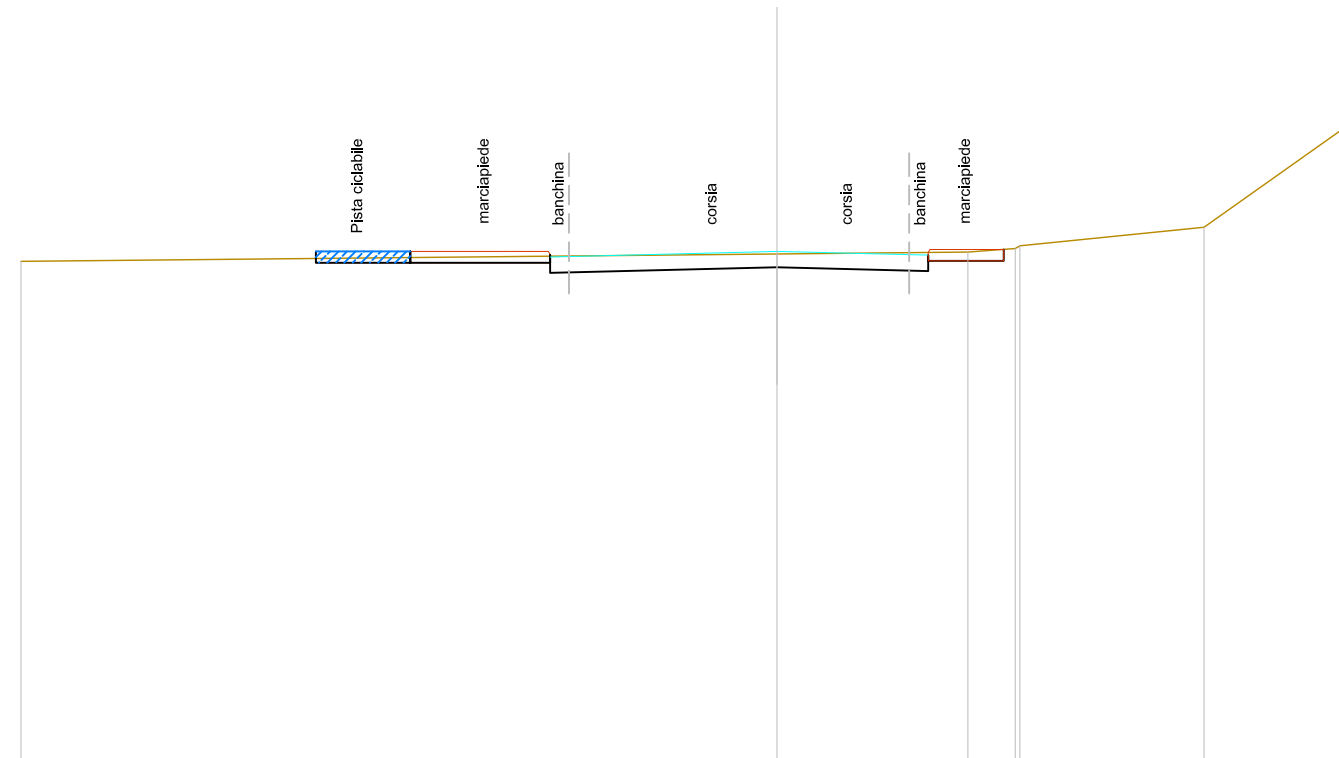


QUOTE TERRENO	13.32 13.37 13.40			13.49	13.54	13.61 13.72	14.25	16.86
DIST.PARZIALI TERRENO	2.48	12.26	5.25	6.31	1.82	5.21	3.69	
QUOTE PROGETTO			13.57 13.27 13.27 13.57 13.27 13.27 13.42 13.00 13.10	13.00 13.42 13.27 13.27 13.57				
DIST.PARZIALI PROGETTO			2.50	2.00	4.00	4.00	2.00	

SEZIONE N. : 9
 QT. PROGETTO : 13.503
 DIST.PROG. : 183.595
 DIST.PREC. : 13.595
 DIST.SUCC. : 11.087

SCALA 1:200

QT.RIF. 0.000

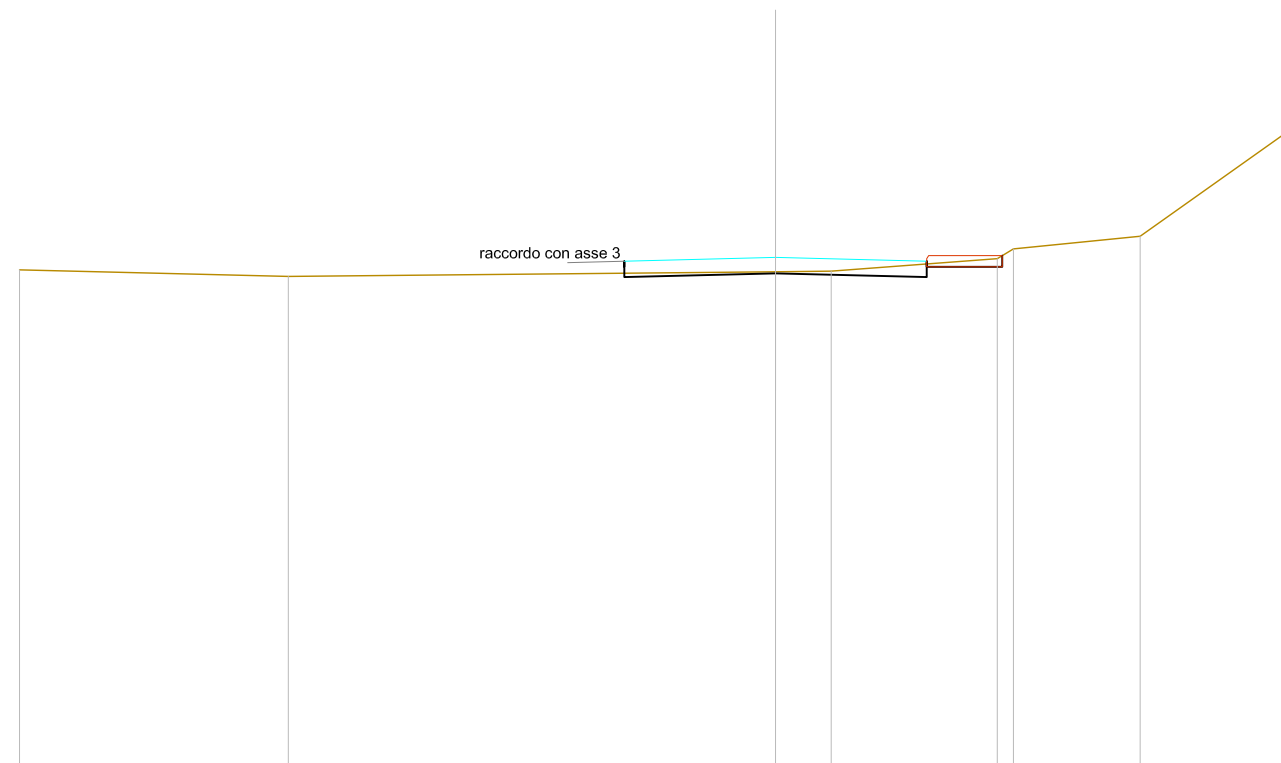


QUOTE TERRENO	13.24			13.43		13.48 13.58 13.65	14.14	16.96
DIST.PARZIALI TERRENO		20.00			5.05	1.25	4.87	3.98
QUOTE PROGETTO		13.50 13.20 13.20	13.20 13.35 12.93	13.08	12.98 13.40 13.25	13.25 13.55		
DIST.PARZIALI PROGETTO		2.50	3.70	6.00	4.00	2.00		

SEZIONE N. : 10
 QT. PROGETTO : 13.494
 DIST.PROG. : 194.682
 DIST.PREC. : 11.087
 DIST.SUCC. : 30.318

SCALA 1:200

QT.RIF. 0.000



QUOTE TERRENO	13.16	12.99	13.12	13.13	13.46	13.72	14.06	17.04
DIST.PARZIALI TERRENO	7.11	12.89	1.47	4.39	3.35	4.21		
QUOTE PROGETTO			13.39	12.97	13.07	12.97	13.39	13.24
DIST.PARZIALI PROGETTO			4.00	4.00	2.00			

SEZIONE N. : 13
 QT. PROGETTO : 13.779
 DIST.PROG. : 274.094
 DIST.PREC. : 24.094
 DIST.SUCC. : 25.906

SCALA 1:200

QT.RIF. 0.000



QUOTE TERRENO	13.21	13.20	13.18	13.13	13.15	13.36	13.58	17.48	17.53
DIST.PARZIALI TERRENO	1.97	6.29	3.84	2.23	5.67	5.92			
QUOTE PROGETTO				13.83	13.53	13.53	13.83	13.53	13.53
DIST.PARZIALI PROGETTO				2.50	2.00	4.00	4.00	2.00	

SEZIONE N. : 14
 QT. PROGETTO : 14.006
 DIST.PROG. : 300.000
 DIST.PREC. : 25.906
 DIST.SUCC. : 25.000

SCALA 1:200

QT.RIF. 0.000

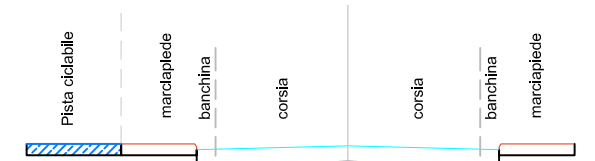
raccordo con asse 4

QUOTE TERRENO	13.18	13.11	13.16	13.51	14.12	14.36	13.59	14.33	16.25
DIST.PARZIALI TERRENO	9.31	9.02	1.67	2.99	2.93				
QUOTE PROGETTO			13.91	13.59	13.49	13.91	13.76	13.76	14.06
DIST.PARZIALI PROGETTO			4.00	4.00	2.00				

SEZIONE N. : 17
 QT. PROGETTO : 14.612
 DIST.PROG. : 364.592
 DIST.PREC. : 14.592
 DIST.SUCC. : 15.408

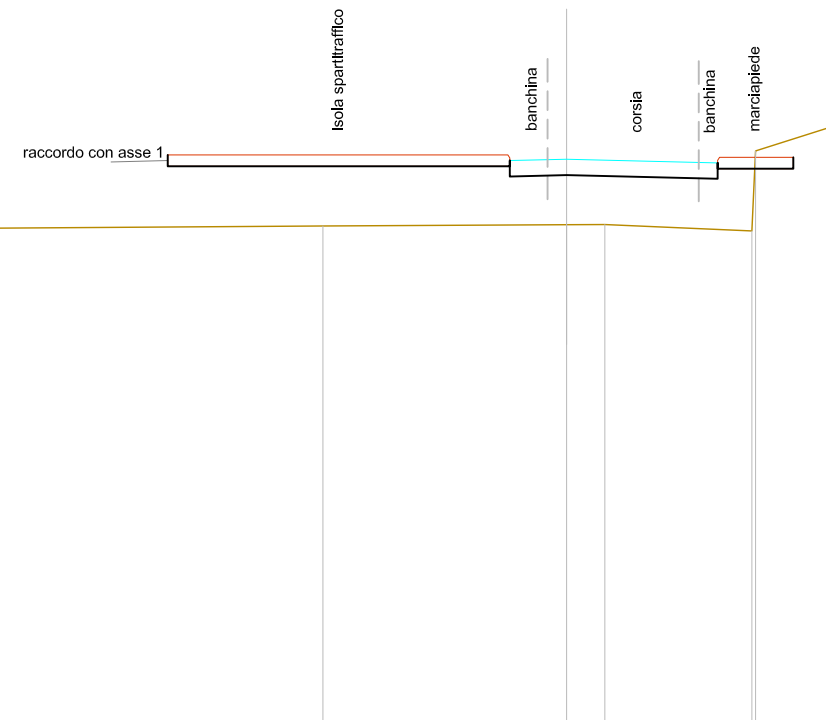
SCALA 1:200

QT.RIF. 0.000



QUOTE TERRENO	13.32			13.32	13.32		13.33	13.33	15.32	15.33
DIST.PARZIALI TERRENO		20.00		0.95		5.59				
QUOTE PROGETTO		14.66	14.36	14.36	14.66	14.36	14.36	14.51	14.09	14.19
DIST.PARZIALI PROGETTO		2.50	2.00	4.00	4.00	2.00				

SEZIONE N. : 19
 QT. PROGETTO : 15.002
 DIST.PROG. : 406.260
 DIST.PREC. : 26.260
 DIST.SUCC. : 18.740



SCALA 1:200

QT.RIF. 0.000

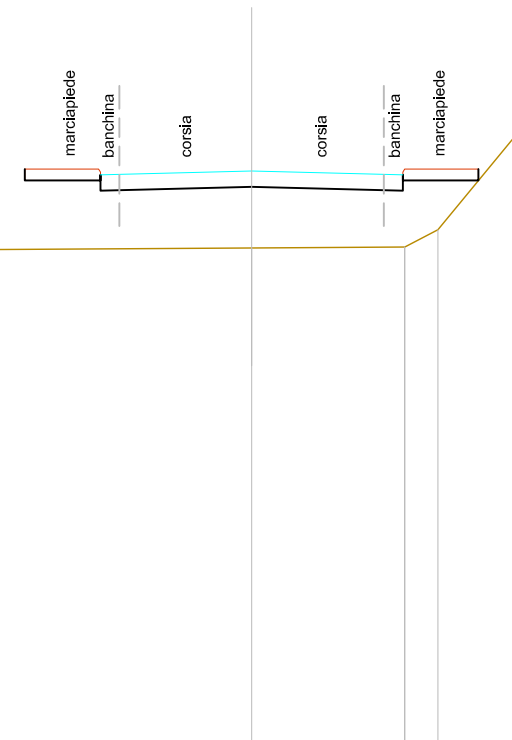
QUOTE TERRENO	13.15 13.15	13.24	13.27 13.27	13.10 15.22	15.97
DIST.PARZIALI TERRENO	13.36	6.44	1.01	3.89	2.36
QUOTE PROGETTO	15.11 14.81	14.81 14.96 14.54	14.48 14.90 14.75	14.75 15.05	
DIST.PARZIALI PROGETTO	9.05	6.00	2.00		

SEZIONE N. : 20
 QT. PROGETTO : 15.178
 DIST.PROG. : 425.000
 DIST.PREC. : 18.740
 DIST.SUCC. : 25.000

VIABILITA' PRIVATA AD USO PUBBLICO

SCALA 1:200

QT.RIF. 0.000



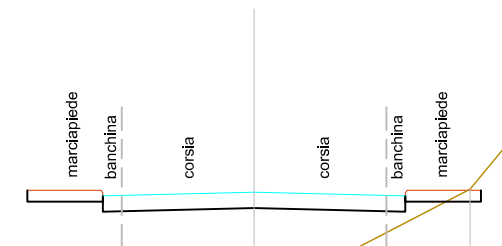
QUOTE TERRENO	13.04	13.03		13.14	13.17	13.17	13.62	16.50
DIST.PARZIALI TERRENO	1.81		18.19		4.05	0.88	2.37	
QUOTE PROGETTO				14.76	14.66	15.08	14.93	14.93
DIST.PARZIALI PROGETTO				2.00	4.00	4.00	2.00	

SEZIONE N. : 21
 QT. PROGETTO : 15.413
 DIST.PROG. : 450.000
 DIST.PREC. : 25.000
 DIST.SUCC. : 25.000

VIABILITA' PRIVATA AD USO PUBBLICO

SCALA 1:200

QT.RIF. 0.000



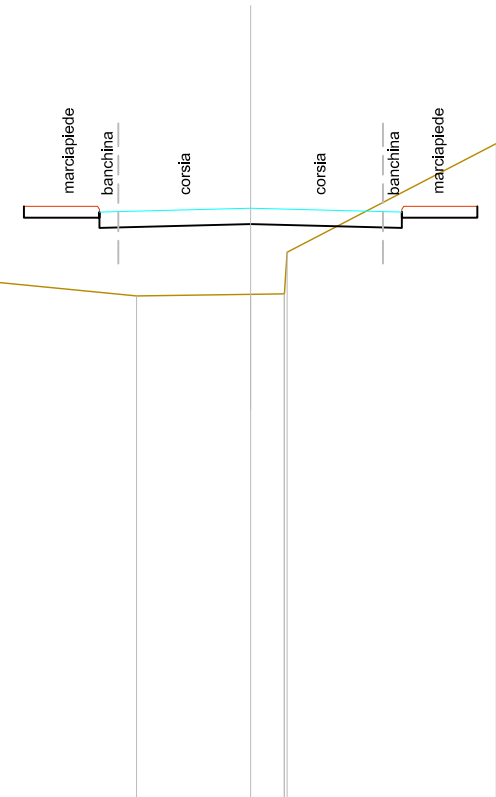
QUOTE TERRENO	13.30	13.21 13.21	13.27 13.28	15.49 17.25
DIST.PARZIALI TERRENO	11.32	8.68	1.45 4.26	1.45
QUOTE PROGETTO		15.46 15.16 15.16 15.31 14.89	14.99 14.89 15.31 15.16	15.16 15.46
DIST.PARZIALI PROGETTO		2.00 4.00	4.00 2.00	

SEZIONE N. : 22
 QT. PROGETTO : 15.647
 DIST.PROG. : 475.000
 DIST.PREC. : 25.000
 DIST.SUCC. : 28.370

VIABILITA' PRIVATA AD USO PUBBLICO

SCALA 1:200

QT.RIF. 0.000



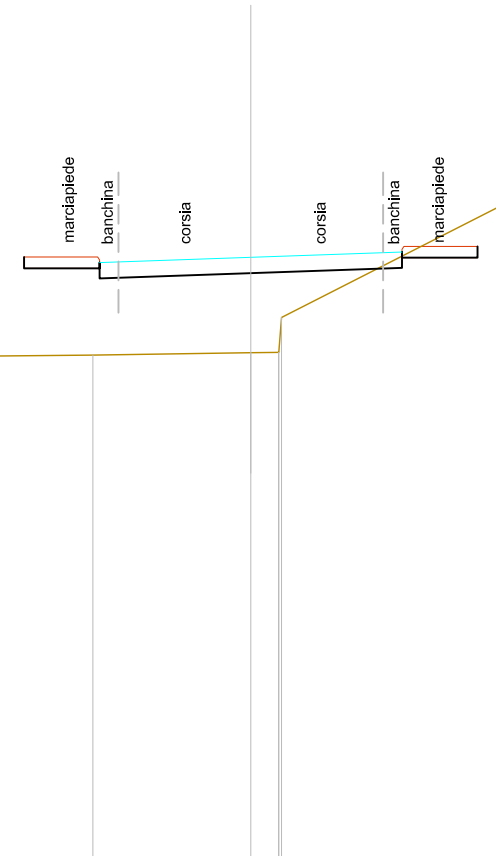
QUOTE TERRENO	14.09	13.85	13.33	13.37	13.38	13.38	14.48	17.36	18.01			
DIST.PARZIALI TERRENO	11.60	5.38	3.02	0.89	5.54							
QUOTE PROGETTO		15.70	15.40	15.40	15.55	15.13	15.23	15.13	15.55	15.40	15.40	15.70
DIST.PARZIALI PROGETTO		2.00	4.00	4.00	2.00							

SEZIONE N. : 23
 QT. PROGETTO : 15.910
 DIST.PROG. : 503.370
 DIST.PREC. : 23.797

VIABILITA' PRIVATA AD USO PUBBLICO

SCALA 1:200

QT.RIF. 0.000



QUOTE TERRENO	13.21	13.20	13.32	13.39 13.40 13.40 14.32	17.31 19.58
DIST.PARZIALI TERRENO	2.35	13.48	4.18	5.88	
QUOTE PROGETTO			15.92 15.62 15.62 15.77 15.35	15.49 15.63 16.05 15.90	15.90 16.20
DIST.PARZIALI PROGETTO			2.00	4.00	4.00 2.00