




COMUNE DI NAPOLI
Direzione centrale Pianificazione e gestione del territorio - sito Unesco
Servizio Programma Unesco e valorizzazione della città storica

Riqualificazione lungomare

Tratto piazza Vittoria - Molosiglio



PROGETTO DEFINITIVO

Gruppo di progettazione

arch. Anna Rita Affortunato, arch. Daniela Buonanno, ing. Roberta Catapano, arch. Renata Ciannella, ing. Antonio d'Aniello, arch. Luca d'Angelo, ing. Marzia di Caprio (responsabile integrazione prestazioni specialistiche), geom. Luciano Marino, dott. Giuseppe Marzella, ing. Stefano Napolitano, geom. Italo Ricci.

Responsabile del procedimento

arch. Giovanni Lanzuise

Il Dirigente

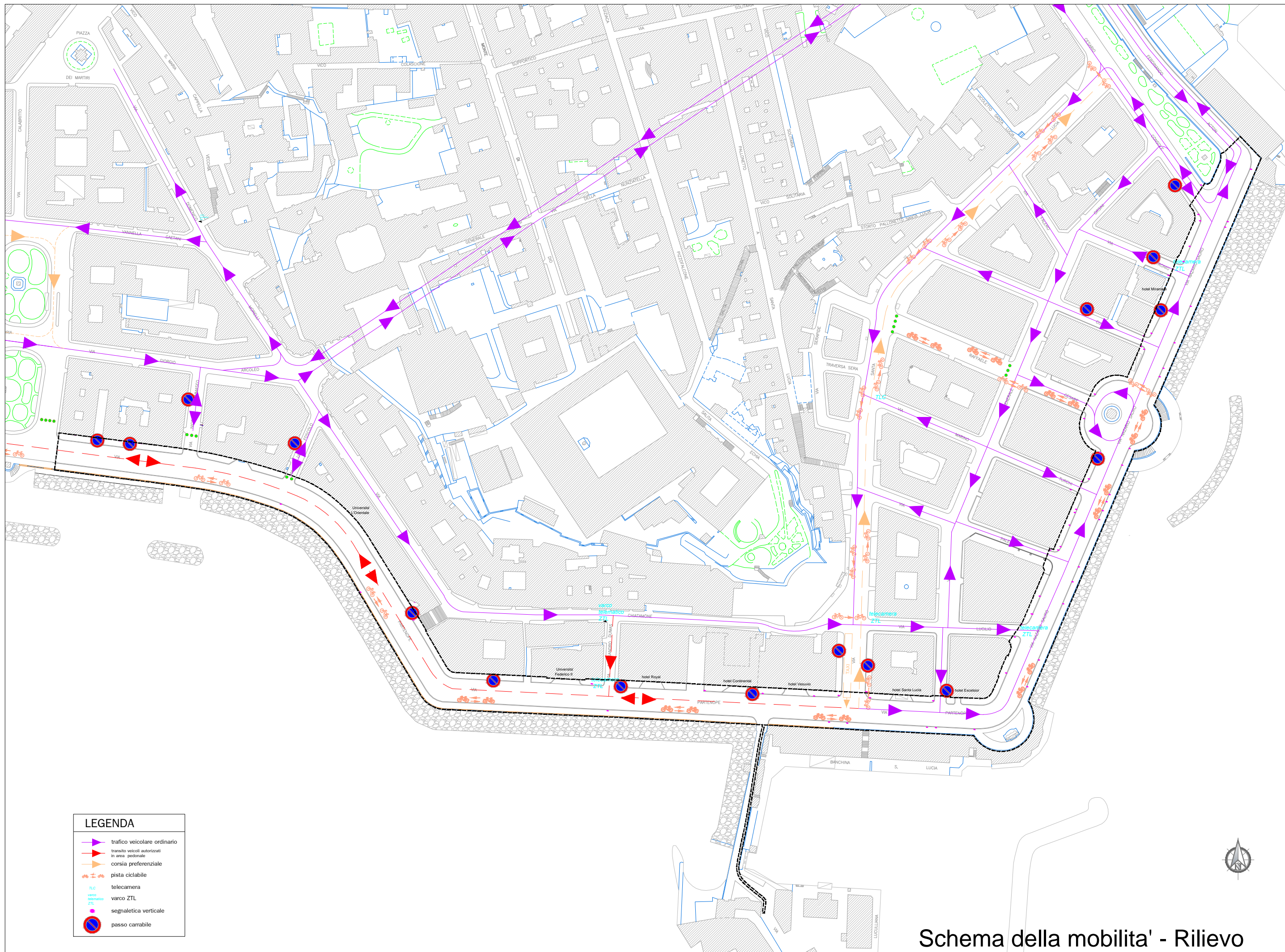
arch. Massimo Santoro

Mobilita'









EG MOB 01

emissione luglio 2015

revisione aprile 2018

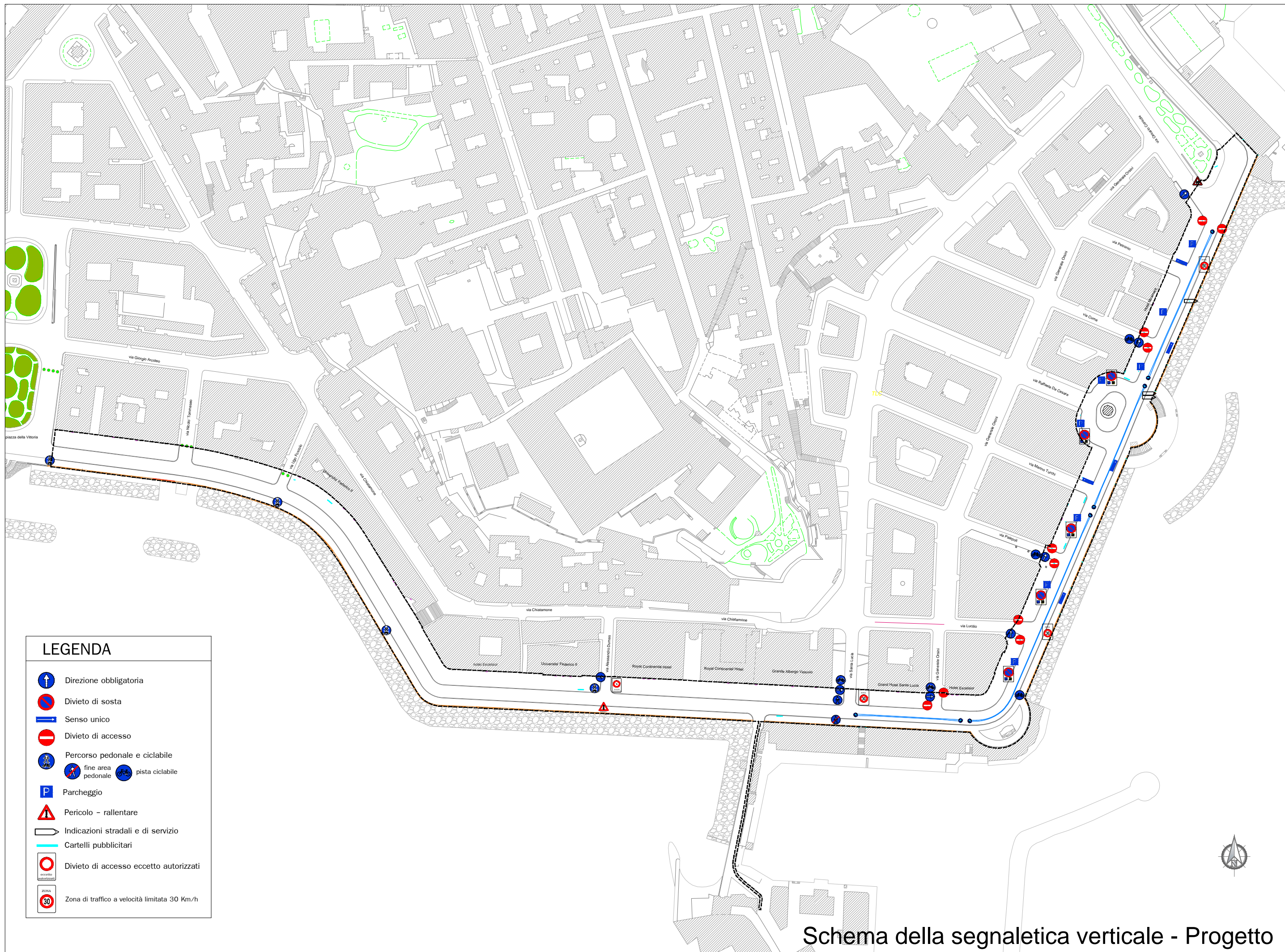


LEGENDA

-  traffico veicolare ordinario
-  transito veicoli autorizzati in area pedonale
-  corsia preferenziale
-  pista ciclabile
-  telecamera
-  varco ZTL
-  segnaletica verticale
-  passo carrabile



Schema della mobilita' - Rilievo



LEGENDA

-  Direzione obbligatoria
-  Divieto di sosta
-  Senso unico
-  Divieto di accesso
-  Percorso pedonale e ciclabile
-  fine area pedonale
-  pista ciclabile
-  Parcheggio
-  Pericolo - rallentare
-  Indicazioni stradali e di servizio
-  Cartelli pubblicitari
-  Divieto di accesso eccetto autorizzati
-  Zona di traffico a velocità limitata 30 Km/h

Schema della segnaletica verticale - Progetto