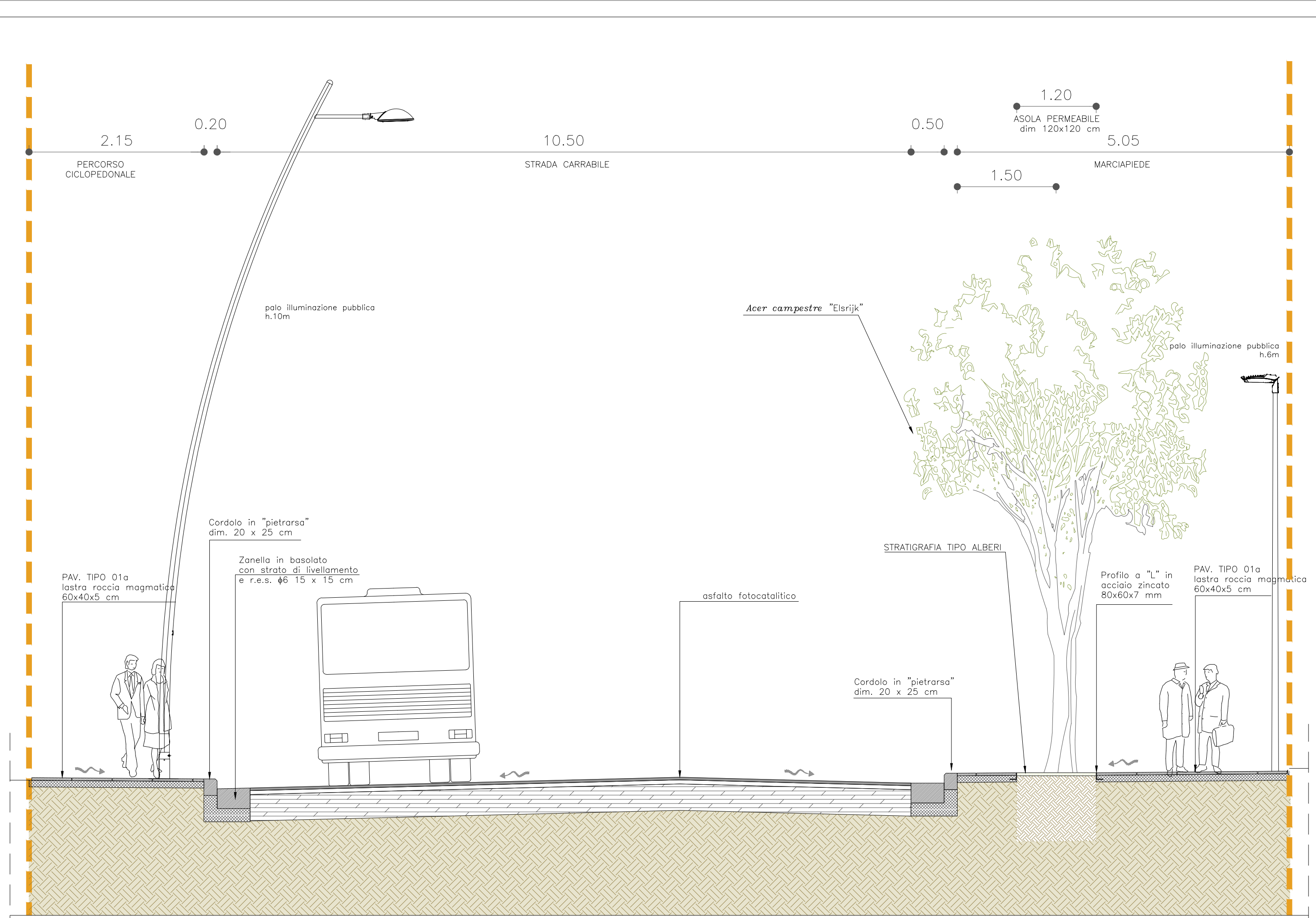
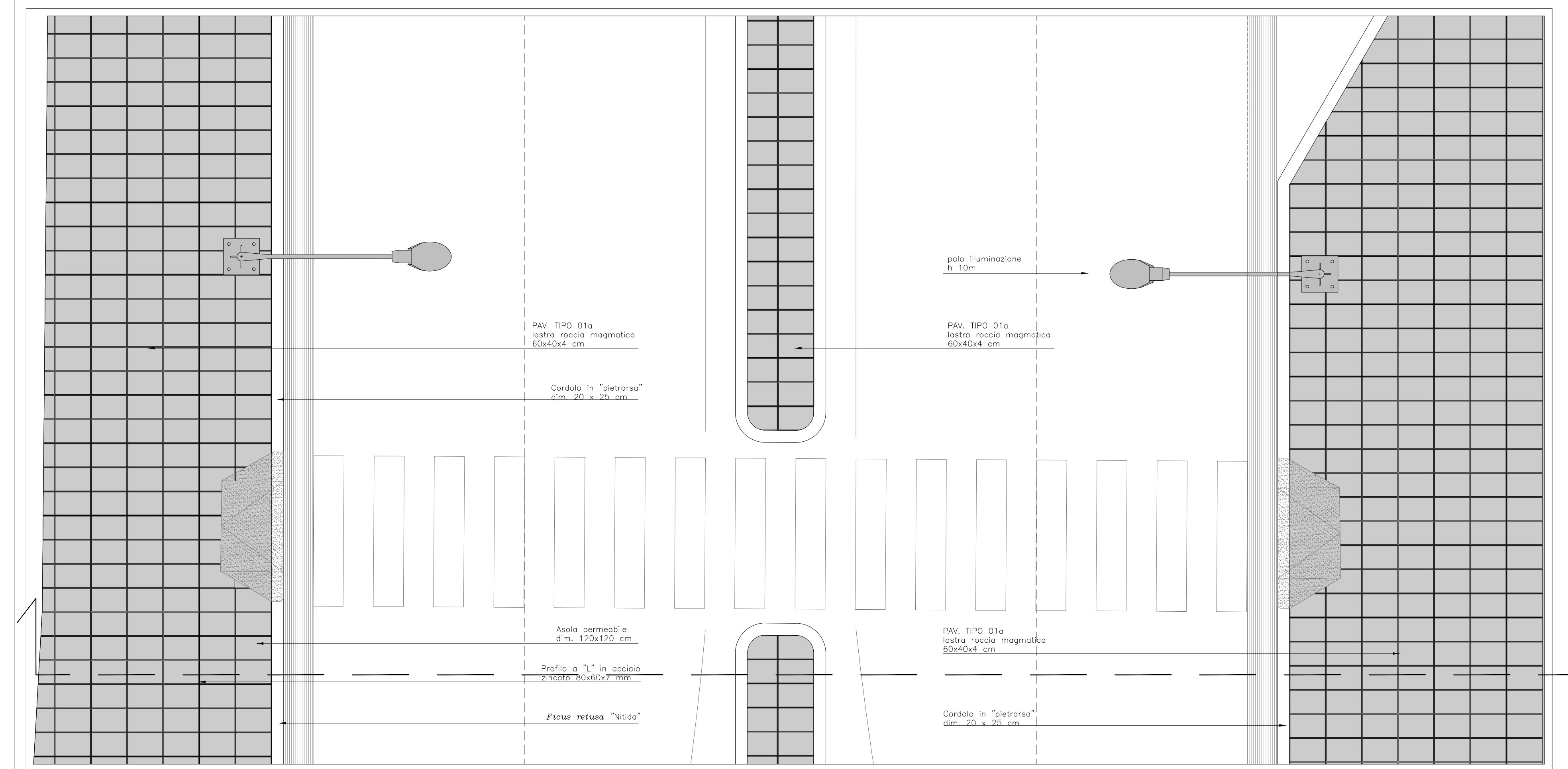
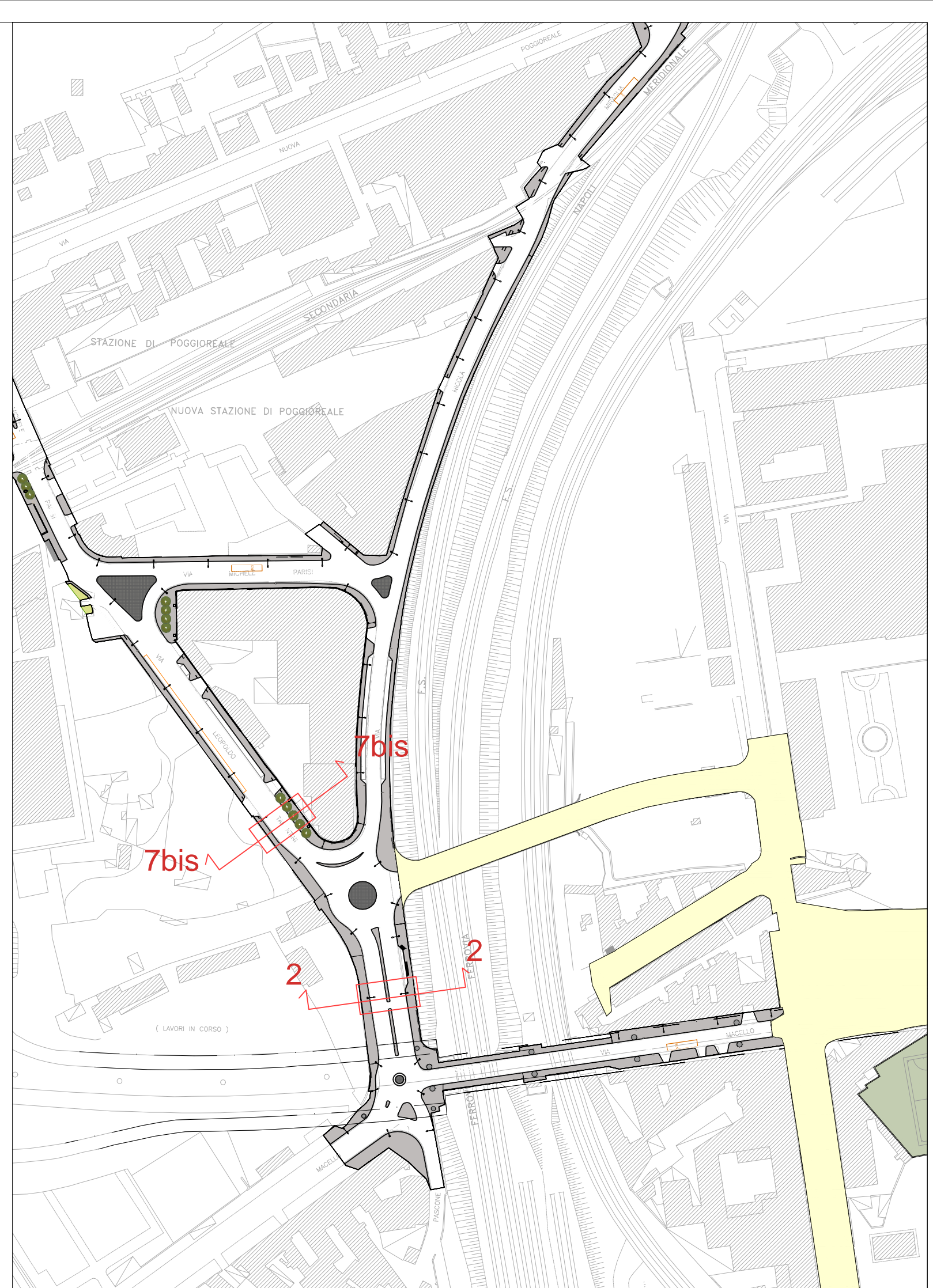


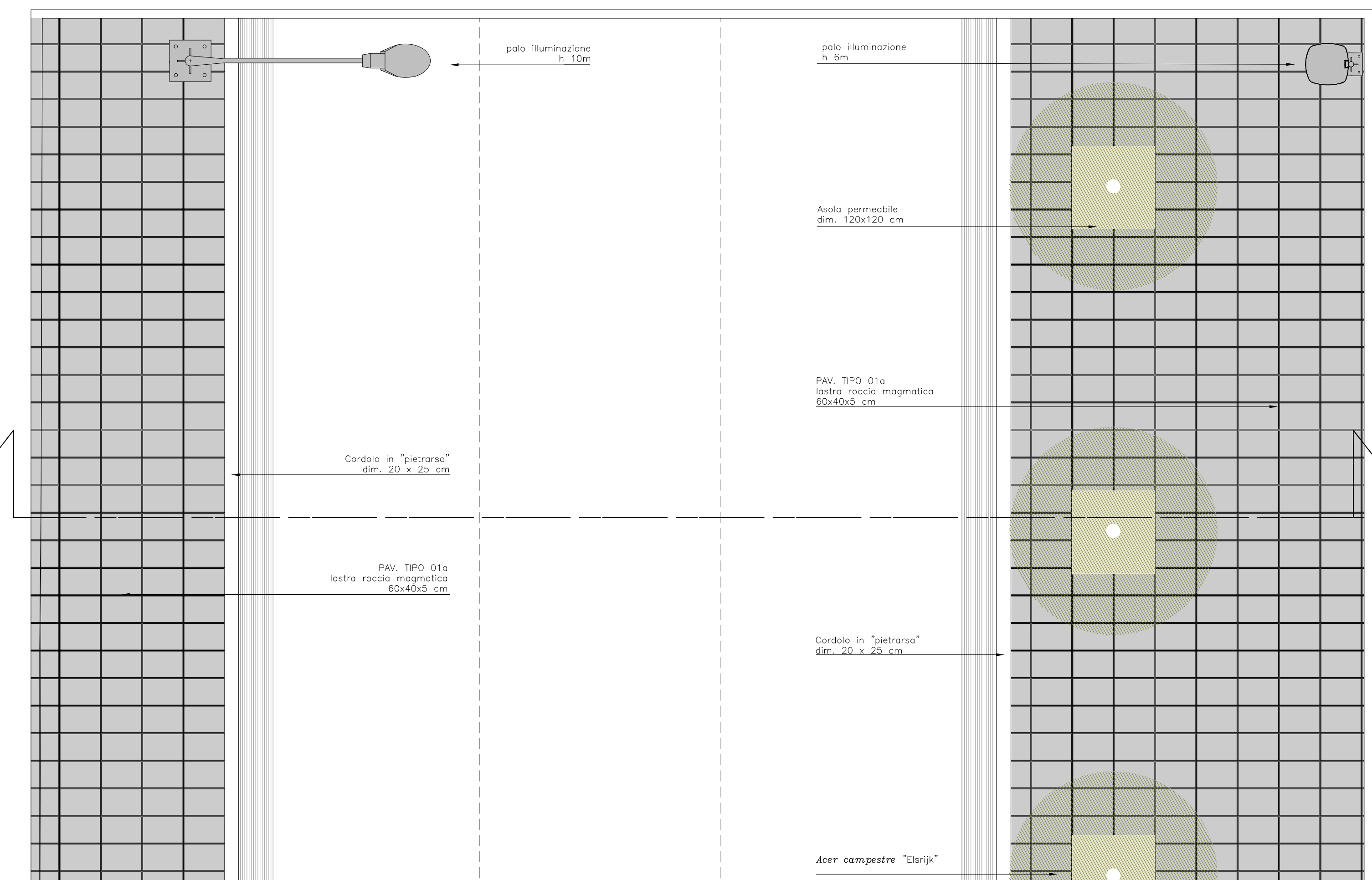
SEZIONE TIPOLOGICA 2 - 2
scala 1:50



SEZIONE TIPOLOGICA 7bis - 7bis
scala 1:50



ZOOM PLANIMETRICO SEZ. 2 - 2
scala 1:50



ZOOM PLANIMETRICO SEZ. 7bis - 7bis
scala 1:50



COMUNE DI NAPOLI
 Direzione centrale Infrastrutture, lavori pubblici e mobilità
 Servizio Sistema delle infrastrutture di trasporto, delle opere pubbliche a rete e dei parcheggi

Grande progetto Riqualificazione urbana Napoli est

Riqualificazione urbanistica e ambientale via Miraglia e sottopasso esistente

PROGETTO DEFINITIVO
 CdP Immobiliare*: COORDINAMENTO arch. Francesco Malone
 arch. Antonella Pazzanese
 Gruppo di progettazione: IN.CO.SE.T. S.r.l. - a socio unico
 Infrastrutture e impianti: IN.CO.SE.T. S.r.l. - a socio unico - Ing. Claudio Troisi
 Paesaggio: LAND Milano S.r.l. - arch. Andreas Kipar
 * Attività prevista nell'ambito della convenzione urbanistica stipulata con il Comune di Napoli il 29 dicembre 2012, relativa all'intervento di riqualificazione dell'area ex Icm di via Ferrante Imperato n. 501 - responsabile attuazione convenzione: arch. Giovanni Lanzese
 Progettazione sicurezza: Comune di Napoli - arch. Francesca Spersa
 Redazione atti amministrativi: Comune di Napoli - arch. Anna Rita Affortunato

Responsabile del procedimento
 arch. Giuseppe Pulli

Sezioni tipo e zoom planimetrici | 5 dicembre 2014 | Pi02

REVISIONE	DESCRIZIONE	DATA
01		
02		
03		