



PARCO CIMITERIALE di
POGGIOREALE
PIANO URBANISTICO ATTUATIVO
PRIMO STRALCIO FUNZIONALE

PROGETTO PRELIMINARE

Elaborato
PR_AR_004.03

TITOLO
**PIANTA AREA DI COLLEGAMENTO
TRA SANTA MARIA DEL PIANTO E
FONDO ZEVOLA**

Descrizione
PIANTA DELLE SISTEMAZIONI E DELLE SEPOLTURE

Scale:

1/200

DIRETTORE SERVIZIO
CIMITERI CITTADINI









000 Andrea de Giacomo

RESPONSABILE DEL PROCEDIMENTO
E DELLA PROGETTAZIONE

ing. Giuseppe Solar

MARZO 2015

LEGENDA

-  Edifici esistenti
-  Manufatti di nuova edificazione
-  Edifici esistenti da rifunzionalizzare
-  Manufatti ricollocati
-  Unità elementari di ampliamento
-  Campi inumativi
-  Aree per monumenti
-  Sistemazioni a verde

