



COMUNE DI NAPOLI

PIANO PARTICOLAREGGIATO DI INIZIATIVA PRIVATA

(ai sensi dell'art.26 comma 2 lettera a) della L.R. n°16/2004 e s.m.i.)

Area in via Nazionale delle Puglie

costituita esclusivamente dalla particella iscritta al N.C.E.U. foglio 61 part. 97

PROPONENTE:

Societa' Gruppo Servizi Ambienti Metropolitan s.r.l.

AMMINISTRATORE UNICO:

Anna Maria Rizzo

PROGETTISTA E COORDINATORE GENERALE DEL PUA:

arch. Fernando de Blasio

CONSULENTI:

arch. Vincenzo Veneziano

geom. Francesco Romano

**ESTRATTO DI MAPPA E CERTIFICATO
CATASTALE**

TAV.16

giugno 2010

nome file

nome layout

stile di stampa

scala di stampa



-

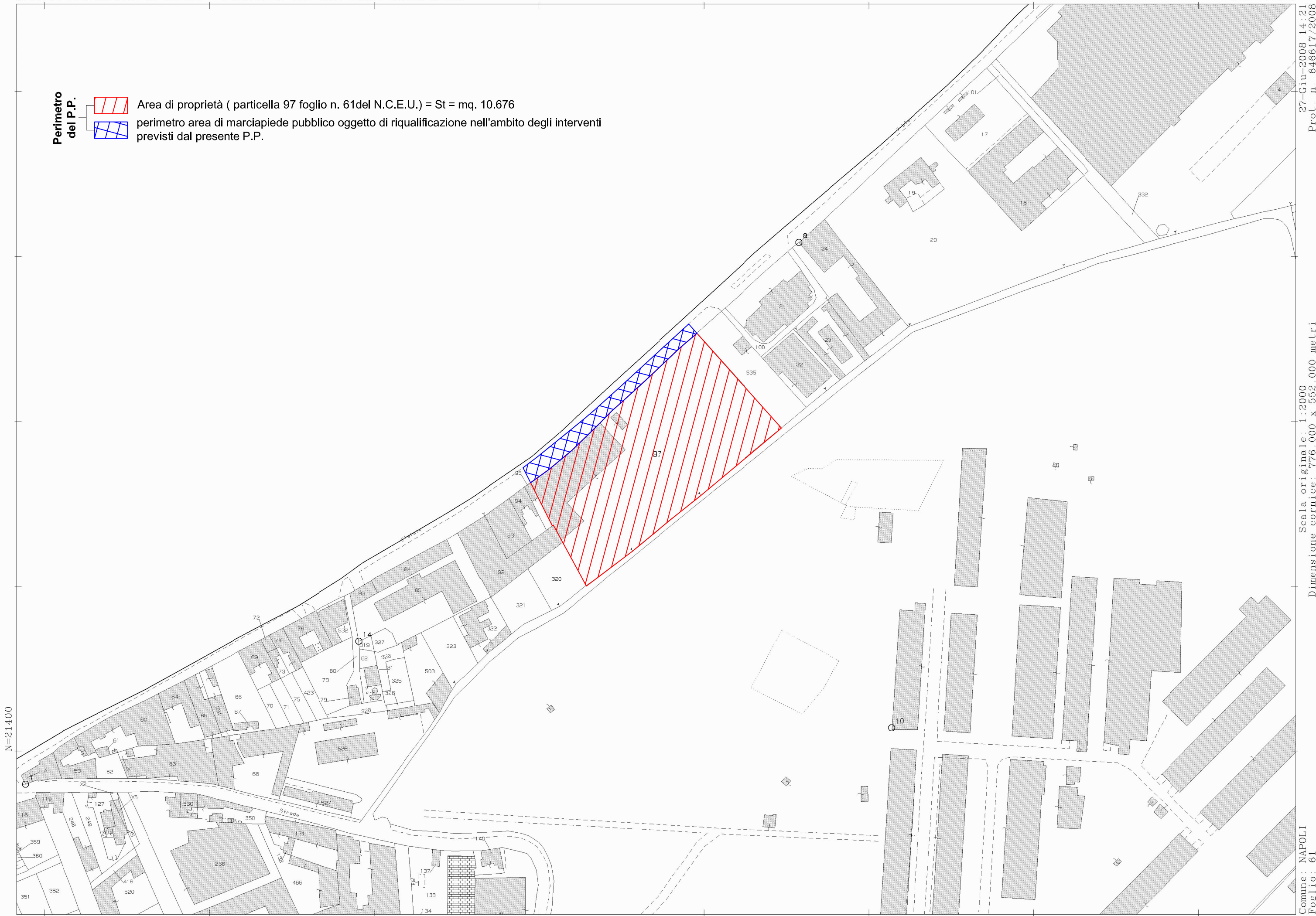
-

-

-

Perimetro del P.P.

-  Area di proprietà (particella 97 foglio n. 61 del N.C.E.U.) = St = mq. 10.676
-  perimetro area di marciapiede pubblico oggetto di riqualificazione nell'ambito degli interventi previsti dal presente P.P.



N=21400

E=24500

27-Giu-2008 14:21
Prot. n. 646617/2008

Scala originale: 1:2000
Dimensione cornice: 776.000 x 552.000 metri

Comune: NAPOLI
Foglio: 61

Particella: 97

Visura per immobile senza intestati

Situazione degli atti informatizzati al 27/06/2008

Dati della richiesta	Comune di NAPOLI (Codice: F839)
	Provincia di NAPOLI
Catasto Terreni	Foglio: 61 Particella: 97

Area di enti urbani e promiscui

N.	DATI IDENTIFICATIVI			DATI CLASSAMENTO					DATI DERIVANTI DA			
	Foglio	Particella	Sub	Porz	Qualità Classe	Superficie(m²)		Deduz		Reddito		
						ha are ca			Dominicale	Agrario		
1	61	97		-	ENTE URBANO	1	06	76				Tipo mappale del 31/03/2008 n . 203032 .1/2008 in atti dal 31/03/2008 (protocollo n . NA0203032)
Notifica						Partita			1			

Rilasciata da: **Servizio Telematico**