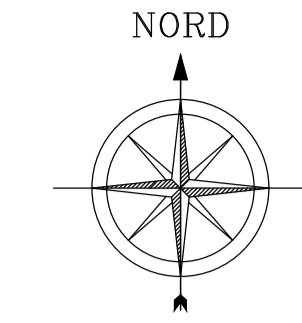
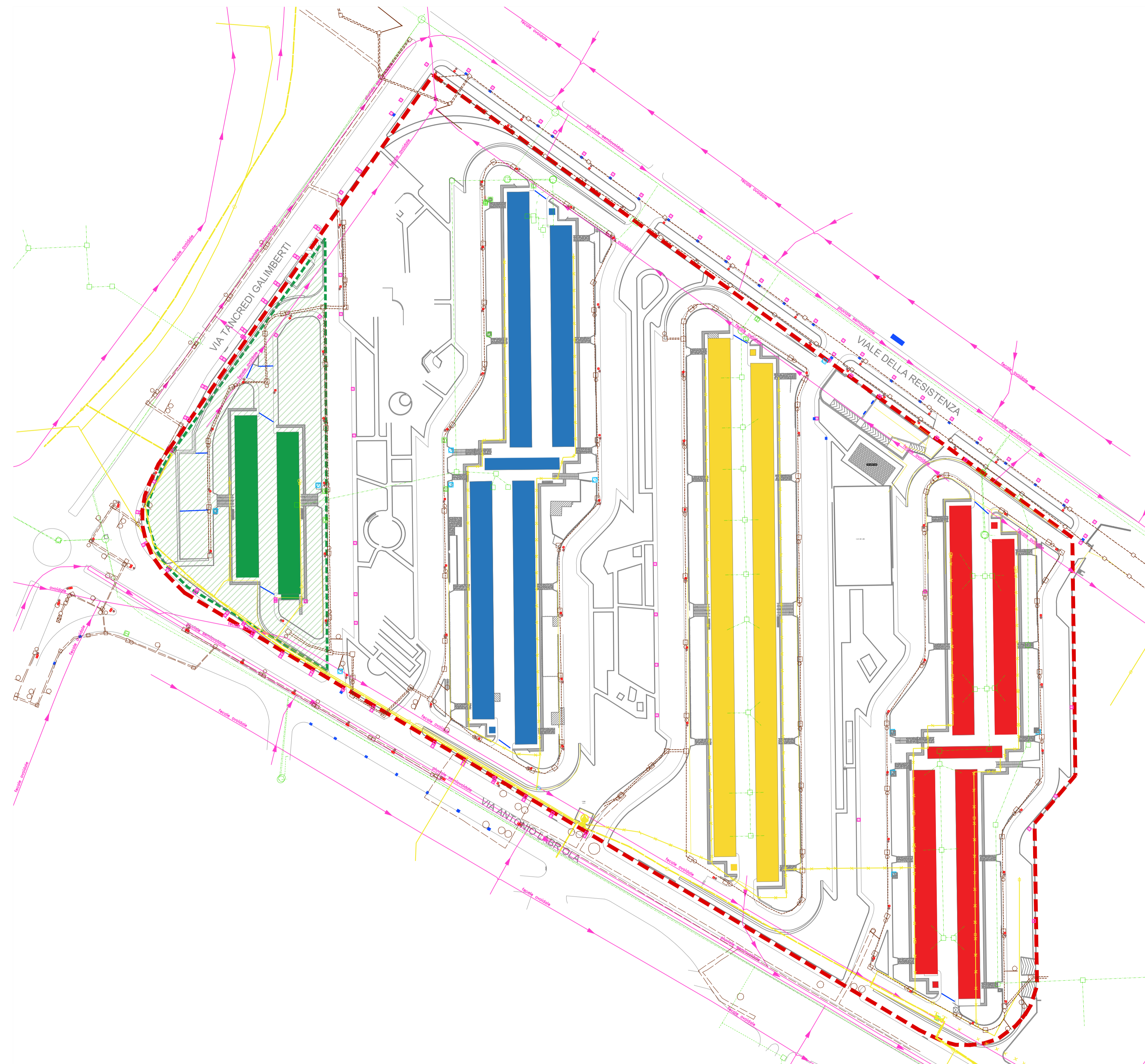





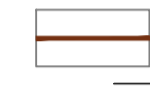
















PLANIMETRIA SOTTOSERVIZI ESISTENTI

scala 1:1000



LEGENDA

-  Limite "Lotto M"
-  LIMITE AREA D'INTERVENTO
-  1° STRALCIO - ABBATTIMENTO "VELA A"
-  Vela A - oggetto di demolizione
-  1° STRALCIO
-  Vela B
-  Vela C
-  Vela D
-  Rete distribuzione energia elettrica
-  Rete telecomunicazioni
-  Pozzetto rete telecomunicazioni
-  Rete distribuzione gas metano
-  Rete illuminazione pubblica
-  Pozzetto rete illuminazione pubblica
-  Palo illuminazione pubblica
-  Rete acquedotto
-  Pozzetto rete acquedotto
-  Caditoie & griglie acque piovane
-  Rete fognatura
-  Pozzetto rete fognatura



Abbandono degli edifici denominati "Vele A, C, e D", riqualificazione della "Vela B" e sistemazione degli spazi aperti risultanti dalla demolizione

PROGETTO ESECUTIVO 1° STRALCIO - ABBATTIMENTO "VELA A"

IL RESPONSABILE DEL PROCEDIMENTO: arch. Massimo Santoro

PROGETTAZIONE - ATI:



(mandataria)



(mandataria)

DEMOLIZIONE VELA "A"

ELAB. N°:	A.PD.08	TITOLO:	PLANIMETRIA RETE SOTTO SERVIZI ESISTENTI	SCALA:	1:1000
FILE:	A.PD.08.dwg	NAPOLI ELABORATO DATA:	23.01.2018	VISTO DATA:	29.01.2018
		SIGLA:		APPROVATO DATA:	31.01.2018
ARCHIVIO:	05/18- 486	MODIFICHE:	1		
			2		
			3		
				FORMATO:	A1

A TERMINE DELLEGGE CI RIBREVIANO LA PROPRIETA' DI QUESTO ELABORATO CON DIVIETO DI RIPRODURLO RENDENDOLO NOTO A TERZI ANCHE PARZIALMENTE SENZA NOSTRA AUTORIZZAZIONE.