

URBACT Local Group | 8° incontro

Costruiamo le basi del Piano di Azione Locale

REPORT



13 Luglio 2017 ore 14.30-18.30

presso il complesso della Ss Trinità delle Monache, edificio H (palazzetto URBAN)

Unità di progetto interdirezionale "Coordinamento progetti URBACT e Reti per lo Sviluppo di Politiche Urbane Integrate". *Indirizzo: Largo Torretta, 19 - 80122 Napoli*
Tel. +39 081 795 8932/34/17 Fax +39 081 795 82 34 Email: urbactnapoli@comune.napoli.it Sito web: www.comune.napoli.it/cooperazioneterritoriale

REPORT

Si ringraziano per la partecipazione attiva all'ottavo incontro dell'URBACT Local Group:

Studiorotella	Franco Rotella	DICEA - Federico II	Nicola Guida	M.I.U.R.	Daniela Caporale
ProgettiAmo	Maria Grazia Fortuna	Associazione Quartieri Spagnoli	Massimiliano Tortora	Scuola di Yoga Integrale	Agnese Viviana Perrella
URBanLABility	Livia Russo		Anna Assumma Teresa Tolentino Cinzia Florio Graziana Brigida Ada La Placa	DIARC - Federico II	Daniela Lepore Angela D'agostino Roberta Ambrosone Simone De Diego Fabio Landolfo
Jolie Rouge Aps	Francesco Pennella				
Gente Green	Guido Liotti				
E. GERADO	Anna Avallone	Legambiente Campania	Anna Savarese	Comune di Napoli – Assessorato all'istruzione e alla scuola	Eduardo Ottobre
Associazione Teatrale Jules Renald	Massimo Nota	SOGES	Giampiero Bruno		

L'ottavo incontro inaugura la terza ed ultima fase del progetto "2nd chance": l'elaborazione del Piano di Azione Locale da parte dell'*URBACT Local Group*, coadiuvato dall'unità di progetto URBACT del Comune di Napoli. Si tratta della parte più concretamente co-progettuale del percorso partecipativo, perchè prevede l'elaborazione congiunta di un progetto articolato e unitario di recupero e gestione del complesso della SS Trinità delle Monache (ex-Ospedale Militare), sulla scorta delle conoscenze acquisite nella precedente fase di analisi del complesso e del suo contesto urbano (Gennaio- Febbraio 2017), e della visione di trasformazione condivisa nella fase di *visioning* (Marzo- Giugno 2017).



Unità di progetto interdirezionale "Coordinamento progetti URBACT e Reti per lo Sviluppo di Politiche Urbane Integrate". *Indirizzo: Largo Torretta, 19 - 80122 Napoli*
Tel. +39 081 795 8932/ 34/17 Fax +39 081 795 82 34 Email: urbactnapoli@comune.napoli.it Sito web: www.comune.napoli.it/cooperazioneterritoriale

News dalla rete "2nd chance".

L'URBACT Local Group di Napoli guarda all'Europa! Nel corso di questo incontro è stato inaugurato il primo di una serie di appuntamenti mirati ad approfondire la conoscenza del lavoro svolto dagli altri Partner europei del Progetto *URBACT -2nd Chance*, che vede Napoli impegnata come capofila di una rete composta da 11 città europee: Brussels (Belgio), Caen (Francia), Chemnitz (Germania), Dubrovnik (Croazia), Gijon (Spagna), Liverpool (Regno Unito), Lublino (Polonia), Maribor (Slovenia), Porto (Portogallo), Genova (Italia).

In particolare, Nicola Masella (coordinatore del progetto) ha raccontato il lavoro sin qui svolto dalle città di Brussels, Caen e Genova attraverso alcune immagini dei *giganti dormienti* e mostrando i primi output e risultati dei rispettivi ULG. Si tratta di tre casi studio molto diversi tra loro.

Brussels sta lavorando sull'edificio di Rue D'Arlon 104, un fabbricato anni '60 situato nel cuore del quartiere europeo e di superficie pari a circa 11.000 mq che sino al 2004 ha ospitato uffici ed altre funzioni direzionali. La società privata

che possiede l'immobile sta oggi collaborando attivamente con l'amministrazione cittadina e le associazioni che compongono l'ULG per valutare insieme le nuove possibili funzioni che vi si potrebbero insediare.

Caen è invece impegnata *nel risveglio* di due edifici, denominati il tunnel (*the tunnel*) e la botte (*the barrel*) ubicati nell'area nota come *Presqu'île - Peninsula*: questa penisola di circa 12 ettari, delimitata a sud dal fiume Orne ed a nord dal canale *Caen à la mer*, è un'ex area industriale oggi al centro di un complesso programma decennale di rigenerazione urbana che prevede la realizzazione di circa 5 ettari di nuovi spazi pubblici e l'insediamento di complessi residenziali e commerciali. Il cuore pulsante di questo processo è il *Pavillon, l'urban center* situato sull'estremità ovest della penisola, luogo di ospitalità, didattica e informazione sui problemi relativi all'architettura e all'urbanistica dove vengono presentati alla città i progetti che riguardano *Presqu'île* e dove si organizzano visite urbane, mostre, laboratori didattici, incontri e dibattiti.

L'Università di **Genova**, in stretta collaborazione con il Comune, sta lavorando alla valorizzazione dell'ex Caserma Gavoglio: un bene demaniale che, proprio come nel caso dell'ex Ospedale Militare di Napoli, sarà presto trasferito all'amministrazione cittadina secondo le modalità previste dal federalismo demaniale culturale (art. 5, c. 5, D.lgs. 85/2010). Anche in questo caso, non si tratta soltanto di un importante intervento a tutela di un complesso d'interesse storico e culturale significativo, ma soprattutto di una nuova risorsa per dare impulso al processo di rigenerazione dell'intero quartiere Lagaccio, caratterizzato da un tessuto urbano e sociale segnato da problemi ambientali, infrastrutturali e di degrado urbanistico. L'ULG di Genova vede la partecipazione attiva di numerosi cittadini ed associazioni del territorio al processo di definizione del Piano di Azione Locale ed alla co-creazione del parco urbano gestito all'interno del progetto europeo UNALAB e condotto dal partner europeo ENOLL.

URBACT III Action Planning Network 2014-2016 _ Progetto "2nd Chance- waking up the sleeping giants"

I prossimi appuntamenti europei del progetto *2nd Chance* saranno il **Trilateral Meeting**, che si terrà a Caen il 19 e 20 Ottobre 2017, ed il **Fourth Thematic Meeting**, che si terrà a Bruxelles dal 28 al 30 Novembre 2017.
A Settembre vi chiederemo di eleggere chi rappresenterà l'ULG di Napoli durante questi incontri per poter raccontare il vostro punto di vista sul processo partecipativo per il risveglio del nostro gigante dormiente.
More news coming soon...



Ex-Caserna Gavoglio, Genova

Presqu'île - Peninsula, Caen




Dal *visioning* al Piano di Azione Locale.

Nella sessione successiva, Roberta Nicchia (coordinatrice dell'URBACT Local Group), ha ripercorso le tappe del processo partecipativo, evidenziando le attività svolte ed i risultati raggiunti.

La condivisione dell'analisi del complesso e del suo contesto urbano, ha consentito nella successiva fase di *visioning* di elaborare in maniera collaborativa una visione di trasformazione dell'ex-Ospedale Militare, esemplificata da: la "mission" sottoscritta dai soggetti che aderiscono all'ULG; una prima raccolta di idee, azioni e usi possibili relativamente ai vari sotto-ambiti del complesso; l'individuazione di sette assi tematici per il Piano di Azione Locale, intesi quali sette "tasselli" di un unico puzzle che cambia con il cambiare dei singoli elementi e che si definisce insieme con questi; una prima sperimentazione di usi temporanei del complesso nell'ambito della manifestazione "Maggio dei Monumenti 2017".

I risultati dell'intenso lavoro di *visioning*, costituiscono la base di partenza per la terza fase del progetto: l'elaborazione di un Piano di Azione Locale per il recupero e la gestione dell'ex-Ospedale Militare.



Per introdurre questa terza fase, dunque, sono stati illustrati obiettivi, contenuti e metodologie di elaborazione del Piano di Azione Locale.

Il Piano d'Azione Locale (PAL) è un documento strategico che definisce in maniera estremamente concreta cosa deve avvenire nel futuro per implementare la strategia di riattivazione del nostro "gigante dormiente", proponendo soluzioni fattibili e sostenibili.

È uno strumento politico, utile alle autorità locali per fornire una risposta alla problematica urbana che si è deciso di affrontare entrando nella rete URBACT.

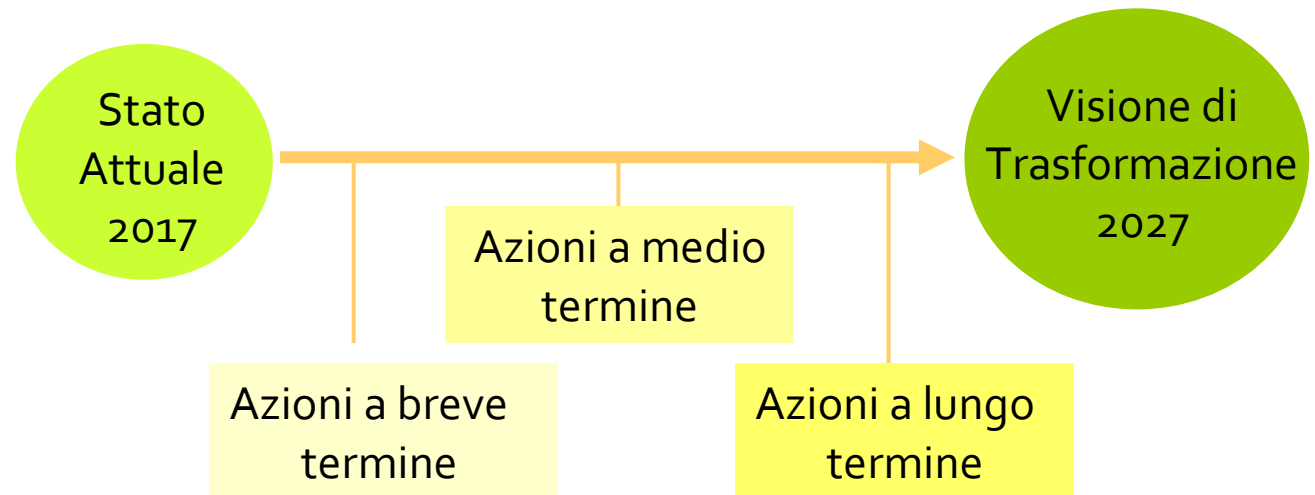
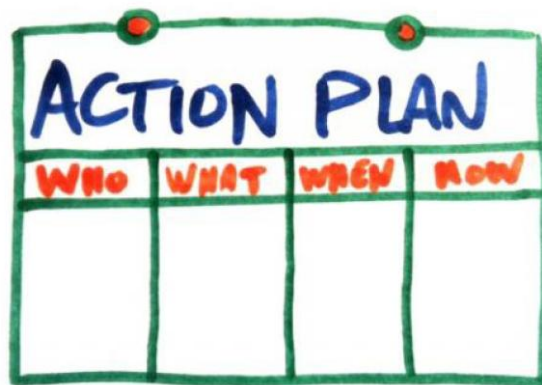
È un piano d'azione integrato, perché deve affrontare tutte le diverse dimensioni del problema (ad es. ambientali, fisiche, economiche e

sociali) considerando i vari livelli territoriali pertinenti rispetto alle soluzioni da implementare (comunale, regionale, nazionale, comunità locali, ecc..).

È un piano strategico e *action-oriented*, finalizzato cioè all'implementazione concreta delle azioni.

È il risultato di un processo partecipativo: la co-produzione partecipata ne garantisce un risultato più rigoroso e innovativo e rafforza le capacità degli attori locali di progettare e implementare soluzioni più sostenibili per affrontare le problematiche future.

L' URBACT Local Group è il veicolo attraverso cui si concretizza tale approccio integrato e partecipativo.



Nuova composizione dell'ULG?

La sessione successiva è stata dedicata a decidere se e come ampliare l'URBACT Local Group ai nuovi soggetti che si sono avvicinati al percorso partecipativo nella fase di *visioning*.

In coerenza con il principio ampiamente condiviso di mantenere un approccio aperto ed inclusivo sulla base della partecipazione reale al processo decisionale, si è deciso collettivamente di:

- allargare l'URBACT Local Group a tutti coloro che, avendo dato un contributo nella fase precedente del processo partecipativo, desiderino collaborare attivamente a quella successiva;
- sollecitare la collaborazione attiva di quanti hanno partecipato agli incontri iniziali del processo partecipativo ma non alla fase di *"visioning"*, chiedendo la condivisione dei motivi della eventuale perdita di interesse nel processo, in modo da poter "correggere il tiro" nella fase successiva;
- invitare quanti hanno inviato la manifestazione d'interesse nel Novembre 2016 ma non hanno mai partecipato agli incontri e alle attività dell'URBACT Local Group, a rinnovare l'adesione all'ULG,

sottoscrivendone la *mission* ed impegnandosi a partecipare attivamente alla fase successiva di elaborazione del Piano di Azione Locale.

Si decide che le comunicazioni di cui sopra saranno inoltrate via email dalla coordinatrice dell'ULG.

Come si opera, si comunica, ci si incontra?

Sono state affrontate, poi, alcune questioni organizzative interne all'ULG.

Si conferma la necessità di incontri "plenari" a scadenza mensile (da Settembre a Dicembre 2017), con la solita alternanza tra sessioni in plenaria (momenti di approfondimento, *brainstorming*, condivisione dei risultati etc..), e momenti di discussione durante i quali ci si divide nei 7 "gruppi/tasselli" stabiliti nel precedente incontro dell'ULG.

A questi incontri "plenari", però, si decide di affiancare anche dei tavoli di approfondimento tematici, anch'essi a scadenza mensile (uno per ogni gruppo/tassello), da organizzare possibilmente in giorni diversi in modo da consentire ai partecipanti all'ULG la

possibilità di contribuire alla discussione di più tavoli.

I report pubblicati secondo le solite modalità (email, *Google Drive*, *facebook*, sito web) consentiranno la condivisione dei risultati degli incontri.

In aggiunta a ciò, la creazione di un *Google Spreadsheet* (foglio Excel condiviso) e di un *Google Calendar*, entrambi a cura del tassello "comunicazione", consentiranno l'aggiornamento costante circa gli appuntamenti e le varie attività proposte dai diversi gruppi/tasselli.

Strategico il ruolo del tassello "comunicazione" anche nell'animare la pagina *facebook* come strumento di comunicazione "verso l'esterno", ma anche come mezzo di comunicazione "interna" all'ULG (anche attraverso il "gruppo chiuso" *facebook*).

Da Gennaio a Maggio 2018 si dovrà, poi, ragionare sul "dopo URBACT": come portare avanti la fase di implementazione del Piano di Azione Locale, quale "forma" e quale ruolo vorrà e potrà assumere l'URBACT Local Group in questa fase.

Revisione degli assi tematici.

Su richiesta di alcuni, poi, si propone una revisione dei gruppi/tasselli individuati durante l'incontro precedente per verificare se essi possano essere effettivamente intesi quali "assi tematici" del Piano di Azione Locale. Vengono confermati tutti e 7 i tasselli, sottolineando però come questi vadano intesi come punti di partenza, da sviluppare nei mesi successivi. Ognuno di questi "tasselli", concorrerà a definire il puzzle finale, la cui forma non è dato conoscere adesso, ma che cambierà con il cambiare dei singoli elementi che lo compongono.

Si evidenziano, inoltre, alcune punti da tenere in considerazione nelle discussioni interne ai vari gruppi/tasselli:

- pur non essendo presente esplicitamente in nessuno dei 7 gruppi/tasselli, il tema del riuso degli edifici N, L ed M dovrà emergere dalle azioni proposte;
- il tassello accessibilità non dovrà occuparsi solo dell'accesso dal "basso" (cioè da piazza Montesanto), ma intendere il tema in maniera più ampia ed integrale: come rendere il complesso accessibile da più punti, facilmente percorribile al suo interno, aperto ed



7 gruppi/tasselli

- Uso civico dell'edificio "A", spazio utilizzabile da subito;
- Accessibilità fisica, simbolica e metaforica al complesso dalle aree circostanti e dalla città;
- Fruibilità degli spazi esistenti (smontaggio, riciclo, installazione, allestimento spazi, ecc...);
- Progetti a medio e lungo termine per l'edificio „C“;
- Laboratori artistici, artigianali, delle arti performative e delle pratiche di cura del corpo e dello spirito;
- Il verde;
- Comunicazione.

URBACT III Action Planning Network 2014-2016 _ Progetto "2nd Chance- waking up the sleeping giants"

accogliente (questione orari di apertura e guardiana, ad esempio);

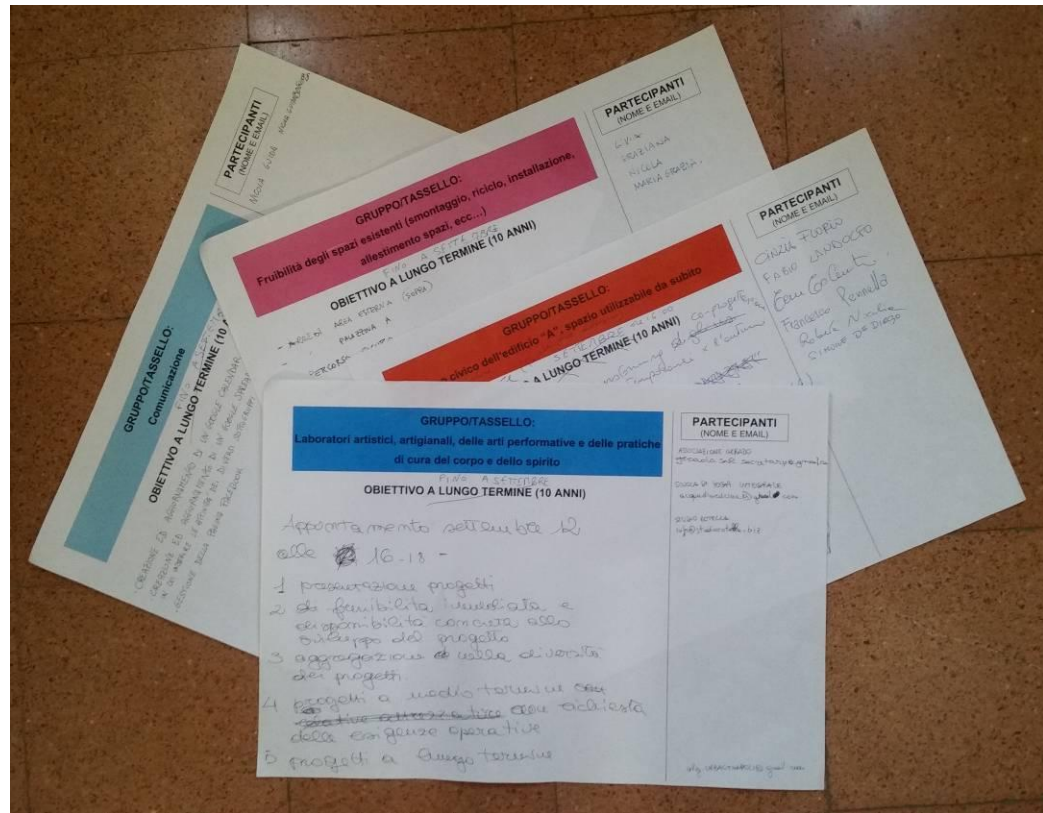
- necessità di un focus specifico su quale modello di gestione sia preferibile per il complesso.

Gruppi di lavoro/tasselli.

La discussione delle sessioni precedenti ha preso più tempo del previsto. Si decide, dunque, di posticipare al prossimo incontro "plenario" dell'ULG, che si svolgerà nella seconda metà di Settembre, la definizione di obiettivi e azioni a breve (1 anno), medio (3 anni) e lungo (10 anni) termine.

Ci si divide, comunque, per "gruppi/tasselli", riformulando gli obiettivi dei tavoli di lavoro come segue: fare un aggiornamento rispetto alle questioni sollevate durante l'ultimo incontro, stabilire un appuntamento di approfondimento tematico nella prima metà di Settembre e approntarne l'ordine del giorno.

Si riportano di seguito i report della discussione interna ad ogni "gruppo/tassello".



Gruppo/ tassello:

USO CIVICO DELLA PALAZZINA A – SPAZIO UTILIZZABILE DA SUBITO

Partecipanti: Cinzia, Fabio, Teresa, Francesco, Roberta, Simone.

Si riprendono ed approfondiscono le questioni aperte durante l'ultimo incontro del gruppo/tassello, il giorno 22 Giugno 2017:

- Si è verificato, con nota della Direzione Centrale Patrimonio del Comune di Napoli del 13 Luglio 2017, che il procedimento di assegnazione della "Palazzina A" alla Direzione Centrale Pianificazione e gestione del territorio- sito UNESCO per le attività dell'URBACT Local Group è ancora in corso e dovrebbe concludersi a breve.
- Mariagrazia Fortuna (impegnata nel tavolo "fruibilità") consegna una relazione da lei redatta sulle opere provvisorie necessarie per la messa in sicurezza del muro di contenimento del Terrazzamento/Giardino adiacente la Palazzina A, con allegata la stima sintetica dei costi dei rilievi geometrici e materici del muro e della sua fondazione, e della

caratterizzazione geotecnica e sismica del terreno costituente il terrapieno e la fondazione del muro di sostegno (così come indicati nella relazione).

La discussione prosegue trattando alcune questioni organizzative a breve termine. Nell'ottica di utilizzare la "palazzina A" per ospitare gli incontri dei gruppi/tasselli già da Settembre, è necessario sollecitare alla Napoli Servizi una pulizia dei locali prima dell'inizio delle attività dell'ULG (cioè entro la prima settimana di Settembre 2017). Oppure, in alternativa, richiedere la fornitura di materiali e attrezzature per pulire ed organizzare una "giornata di pulizie" con il resto dell'ULG (proposta incontro: 12 settembre 2017, dalle ore 16.00 alle 18.00). La disponibilità della Napoli Servizi va verificata entro fine Agosto.

Anche nel caso di risposta positiva della Napoli Servizi, il gruppo/tassello "Palazzina

A" decide di darsi appuntamento comunque il giorno 12 Settembre 2017, per curare l'allestimento dello spazio ed organizzazione l'incontro del 14 Settembre.

Si stabilisce, infatti, di organizzare per il giorno 14 Settembre pomeriggio (ore 16.00- 18.30) un "Brainstorming di co-progettazione degli usi temporanei nella Palazzina A per la stagione autunno/inverno". Sono ovviamente invitati a partecipare tutti i membri dell'ULG che hanno proposte per cominciare ad utilizzare da subito la palazzina A.

Per allestire lo spazio per l'incontro mancano tavoli e sedie. Si chiederà (sempre entro fine Agosto) al Servizio Autoparchi e supporto tecnico – logistico del Comune di Napoli la fornitura almeno di 50 sedie e 10 tavoli. In alternativa: ognuno si porta una sedia!

gruppo/tassello:
IL VERDE

Partecipanti: Anna, Guido, Eduardo.

Obiettivo a breve termine
(Settembre 2017):

Già dalla seconda settimana di Settembre, precisamente lunedì 11 Settembre, il gruppo di lavoro si riunirà nel pomeriggio per avviare un piano di azione-ricerca puntuale per la mappatura e caratterizzazione precisa delle aree verdi a contorno della collina di San Martino (verde pubblico e privato, ad es. giardini-orto arborati della Pedamentina, area degli spalti di Castel Sant'Elmo, vigna di San Martino, giardino del Q.I., il verde dello stesso oggetto del nostro studio e le tante porzioni residuali e altro verde privato) con l'aiuto anche di altre competenze ben conosciute ed esterne, per ora, al tavolo.

Il verde del parco dei Quartieri Spagnoli sarà tra poco usufruibile (non il livello più basso e le aree di margine della scala di Montesanto, si intende) ma da subito lo potremmo considerare un tassello prezioso della rete ecologica della collina.

Si considera il valore del verde in tutti i suoi aspetti (ecosistemici, di fruizione, connessi al sistema della mobilità dolce, ecc..) considerando quindi fondamentale quanto esprime già il contesto riguardo all'equilibrio tra verde per il tempo libero, verde naturale e verde agricolo (orti urbani).

Obiettivo a medio termine: ripristiniamo la rete ecologica della collina di San Martino e le sue pendici per la città' resiliente (il parco dei Quartieri Spagnoli come tassello fondamentale di questo sistema).

Ad 1 anno, regolamento condiviso per la manutenzione ordinaria – pubblico e privato, primi approcci in rete anche con verde potenziale (compresi pareti e tetti giardini). A 3 anni, presidi in rete con una struttura centrale collocata presso l'area dell' ex-Ospedale Militare: CEA (Centro Di Educazione Ambientale)/fattorie didattiche urbane diffuse (pratiche esperienziali).

Obiettivo a lungo termine: a 5/7 anni regolamento definitivo per contesti pubblici e privati (nel privato ripetiamo riguarderebbe anche tetti giardino e pareti

verdi oramai pratiche diffuse); a 10 anni integrazione definitiva del sistema ecologico della collina come tassello del Parco della Città' Metropolitana (n.b. potenziamento dell'attuale Parco Metropolitan delle Colline Di Napoli, in cui ricadono alcune delle aree citate della nostra rete ecologica di zona).

Gruppo / tassello:
COMUNICAZIONE

Partecipante: Nicola.

Obiettivo fino a Settembre:

- creazione ed aggiornamento di un *Google Calendar* che possa aggiornare tutti i partecipanti all'ULG sui vari appuntamenti (incontri plenari, incontri dei vari gruppi/tasselli, altre attività);
- creazione ed aggiornamento di un *Google Spreadsheet* (foglio Excel condiviso) in cui inserire le attività dei diversi sottogruppi;
- gestione della pagina Facebook.

**Gruppo / tassello:
ACCESSIBILITA'**

Partecipanti: Anna, Angela, Daniela.

Obiettivo fino a Settembre: come richiesto da Roberta Nicchia e Nicola Masella si è stabilita la data del prossimo incontro dei partecipanti al tavolo gruppo / tassello: Accessibilità.

Ci incontreremo il 13 settembre alle ore 15.00 presso il DIARC.

In relazione alla richiesta di un aggiornamento sullo stato di avanzamento dei lavori del tavolo e dell'individuazione di obiettivi a breve termine, si sono estrapolate dal report dell'incontro precedente alcune specifiche questioni su cui concentrarsi per arrivare all'incontro di Settembre con qualche aggiornamento.

1. Verificare:
 - lo stato delle relazioni tra EAV e Municipalità;
 - la questione orari e giorni di apertura del parco che in estate potrebbe essere fruito più lungamente nelle ore serali;
2. Organizzare al più presto (possibilmente entro Luglio) il sopralluogo agli ingressi da vico

Paradiso (scala settentrionale edificio M e cancello del bastione) avendo deciso le modalità di accesso, con o senza chiavi;

3. Ipotizzare la realizzazione di una 'risalita luminosa' da Montesanto (luminarie) per segnalare lo svolgimento di eventuali attività temporanee natalizie all'interno del 'gigante'.

Così come sperimentato per Maggio dei Monumenti, infatti, si potrebbe pensare all'organizzazione di attività e manifestazioni temporanee natalizie (presepe vivente, bancarelle, cori gospel, ecc.).

Su questo punto confrontarsi con i tavoli 'Comunicazione' e 'Laboratori artistici'.

**Gruppo / tassello:
FRUIBILITA'**

Partecipanti: Livia, Graziana, Nicola, Mariagrazia.

Fruibilità a breve termine. Durante il tavolo finale dell'incontro del 14 luglio 2017, ci si è

confrontati sulla effettiva possibilità, anche in termini pratico-operativi, di smontare l'area giochi per bambini, obiettivo che è sembrato il più immediato in termini di effettiva fattibilità, mettendo, altresì, a deposito momentaneamente tutti i relativi materiali.

Si è previsto, allo scopo, di incontrarci preliminarmente entro la prima decade di Settembre per definire e dettagliare un possibile "piano d'azione", per il raggiungimento di detto obiettivo, per il quale si prevede di organizzare un successivo evento nella seconda metà di Settembre. Il piano operativo comprenderà:

- la possibilità di coinvolgere gli altri membri dei gruppi per ottenere una squadra operativa più numerosa;
- l'eventuale necessità di munirsi di un'assicurazione antinfortunistica;
- l'eventuale aiuto, esterno all'ULG, in termini di uomini e mezzi;
- un momento di discussione, con gli altri membri dell'ULG, circa l'utilizzazione, anche con usi temporanei, del piazzale una volta liberato.

Gruppo / tassello:
LABORATORI artistici, artigianali, delle arti performative e delle pratiche di cura del corpo e dello spirito

Partecipanti: Franco, Agnese, Anna

Abbiamo deciso di incontrarci il 12 settembre dalle 16 alle 18, con l'intenzione di scambiarsi le idee per i progetti per l'uso temporaneo.

Questi i punti:

1. presentazione progetti;
2. fruibilità immediata e disponibilità concreta allo sviluppo del progetto;
3. aggregazione nella diversità dei progetti;
4. progetti a medio termine;
5. progetti a lungo termine.

Gruppo / tassello:
EDIFICIO C

Il gruppo/tassello non si è riunito.

CALENDARIO DEI PROSSIMI INCONTRI DEI GRUPPI/TASSELLI

11 Settembre (ore 16.00) presso la Palazzina A (ex-Ospedale Militare)
Gruppo/tassello: IL VERDE/ Obiettivo dell'incontro: avviare un piano di azione-ricerca puntuale per la mappatura e caratterizzazione precisa delle aree verdi a contorno e della Collina di San Martino.

12 Settembre (ore 16.00- 18.00) presso la Palazzina A
Gruppo/tassello: Laboratori artistici, artigianali...../ Obiettivo dell'incontro: scambiarsi idee per i progetti per l'uso temporaneo.

12 Settembre (ore 16.00- 18.00) presso la Palazzina A
Gruppo/tassello: Uso civico della palazzina A/ Obiettivo dell'incontro: pulizia e allestimento dello spazio e organizzazione dell'incontro del 14 Settembre.

13 Settembre (ore 15.00) presso il DIARC
Gruppo/tassello: Accessibilità / Obiettivo dell'incontro: aggiornamento sullo stato di avanzamento dei lavori del tavolo e individuazione di obiettivi a breve termine.

14 Settembre (ore 16.00 - 18.30) presso la Palazzina A
Gruppo/tassello : Uso civico della palazzina A/ Obiettivo dell'incontro: *Brainstorming* di co-progettazione degli usi temporanei nella Palazzina A per la stagione autunno/inverno.

15 Settembre (pomeriggio) presso la Palazzina A
Gruppo/tassello FRUIBILITA'/ Obiettivo dell'incontro: Organizzazione della rimozione dell'area giochi nel giardino superiore.

Auto-valutazione (rimandata!)

Sempre per questioni di tempo, si rimanda al prossimo incontro "plenario" dell'ULG, che si svolgerà nella seconda metà di Settembre, la valutazione da parte dei componenti dell'URBACT Local Group dei punti di forza e di debolezza del processo e la proposta di eventuali soluzioni per migliorarne la gestione nell'ultima fase.

A Settembre sarete invitati a partecipare ad un sondaggio *doodle* per stabilire la data del **9° incontro plenario dell'URBACT Local Group**, in una finestra temporale compresa tra il 18 ed il 23 Settembre 2017.

Per ulteriori informazioni rivolgersi a:

Roberta Nicchia e Nicola Masella

Unità di progetto interdirezionale
"Coordinamento progetti URBACT e Reti per lo Sviluppo di Politiche Urbane Integrate".

Indirizzo: Largo Torretta n. 19 - 80132, Napoli
Tel. 081 7958932/7958934 - Fax 081/7958234
email: ulg.urbactnapoli@gmail.com



Buona estate a tutti!