

PIANO URBANISTICO ATTUATIVO

















Ambito n. 35\_Vallone S. Rocco  
Stralcio Colucci



bei UXUa Ybhc Hmf|lcf|UY! JU'cbY'G" FcW' Y gghYa UXY'Ua cV|H

B.01\_TAV. 2

scala 1:16.000

-  Ambito n. 35\_Vallone S. Rocco
-  Sub-ambito Colucci\_Stralcio PUA
-  Aree a parco
-  Autostrade urbane ed extraurbane
-  Autostrade di progetto
-  J JUV|H 'df|a UF|U'X| f|ei U|ZVh|cbY
-  J JUV|H 'df|a UF|U'X| dfc| Yhc
-  J JUV|H 'gYWbXU|U'X| Yglgh|bhY
-  J JUV|H 'gYWbXU|U'X| f|ei U|ZVh|cbY
-  J JUV|H 'gYWbXU|U'X| dfc| Yhc
-  Linee su ferro
-  Linee tranviarie
-  Stazioni esistenti al 1998
-  Stazioni nuove
-  Nodi di sistema modale
-  Nodi di interscambio ferroviario

Fonte: Dipartimento di Pianificazione Urbanistica

