

Ufficio Provinciale di Napoli - Territorio
Servizi Catastali

Visura storica per immobile

Situazione degli atti informatizzati dall'impianto meccanografico al 07/07/2016

Data: 07/07/2016 - Ora: 16.43.28 Segue

Visura n.: T261286 Pag: 1

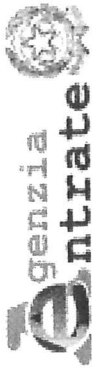
Dati della richiesta	Comune di NAPOLI (Codice: F839)
Catasto Fabbricati	Provincia di NAPOLI Sez. Urb.: VIC Foglio: 13 Particella: 33 Sub.: 22

Bene comune non censibile dal 06/07/2016

N.	DATI IDENTIFICATIVI				DATI DI CLASSAMENTO					DATI DERIVANTI DA			
	Sezione Urbana	Foglio	Particella	Sub	Zona Cens.	Zona	Micro Zona	Categoria	Classe		Consistenza	Superficie Catastale	Rendita
1	VIC	13	33	22									VARIAZIONE del 03/07/2016 protocollo n. NA0276343 in atti dal 06/07/2016 FRAZ. E FUS. CON CAMBIO DI DESTINAZ. (n. 128668.1/2016)
Indirizzo	VIA ORONZIO COSTA n. 44 n. 47 piano: T-1-2-3-4-5 interno: B scala: A;												

Per ulteriori variazioni richiedere le visure storiche dei seguenti immobili soppressi, originari del precedente:

- sezione urbana VIC foglio 13 particella 33 subalterno 1
- sezione urbana VIC foglio 13 particella 33 subalterno 2
- sezione urbana VIC foglio 13 particella 33 subalterno 3
- sezione urbana VIC foglio 13 particella 33 subalterno 4
- sezione urbana VIC foglio 13 particella 33 subalterno 5
- sezione urbana VIC foglio 13 particella 33 subalterno 6
- sezione urbana VIC foglio 13 particella 33 subalterno 7
- sezione urbana VIC foglio 13 particella 33 subalterno 8
- sezione urbana VIC foglio 13 particella 33 subalterno 9
- sezione urbana VIC foglio 13 particella 33 subalterno 10
- sezione urbana VIC foglio 13 particella 33 subalterno 11
- sezione urbana VIC foglio 13 particella 33 subalterno 12
- sezione urbana VIC foglio 13 particella 33 subalterno 13
- sezione urbana VIC foglio 13 particella 33 subalterno 14
- sezione urbana VIC foglio 13 particella 33 subalterno 15
- sezione urbana VIC foglio 13 particella 33 subalterno 16
- sezione urbana VIC foglio 13 particella 33 subalterno 17
- sezione urbana VIC foglio 13 particella 33 subalterno 18
- sezione urbana VIC foglio 13 particella 33 subalterno 19
- sezione urbana VIC foglio 13 particella 33 subalterno 20
- sezione urbana VIC foglio 13 particella 33 subalterno 21



Ufficio Provinciale di Napoli - Territorio
Servizi Catastali

Data: 07/07/2016 - Ora: 16.43.28 Fine

Visura n.: T261286 Pag: 2

Visura storica per immobile

Situazione degli atti informatizzati dall'impianto meccanografico al 07/07/2016

Unità immobiliari n. 1

Tributi erariali: Euro 0,90

Visura telematica

* Codice Fiscale Validato in Anagrafe Tributaria

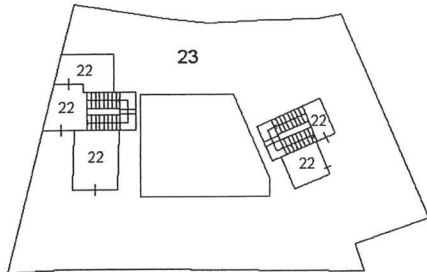
Agenzia delle Entrate
CATASTO FABBRICATI
Ufficio Provinciale di
Napoli

ELABORATO PLANIMETRICO
Compilato da:
Di Vivo Leopoldo
Iscritto all'albo:
Architetti
Prov. Napoli N. 08861

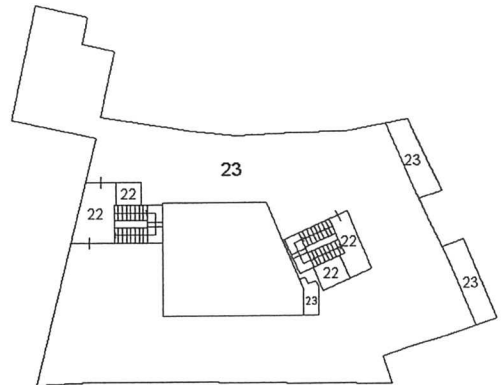
Comune di Napoli Protocollo n. NA0276343 del 06/07/2016
Sezione: VIC Foglio: 13 Particella: 33 Tipo Mappale n. 255146 del 16/06/2016

Dimostrazione grafica dei subalterni Scala 1 : 500

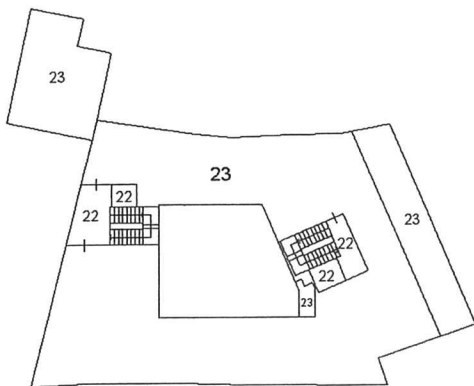
Catasto dei Fabbricati - Situazione al 07/07/2016 - Comune di NAPOLI (F839) - < Sez.Urb.: VIC - Foglio: 13 - Particella: 33 - Elaborato planimetrico >



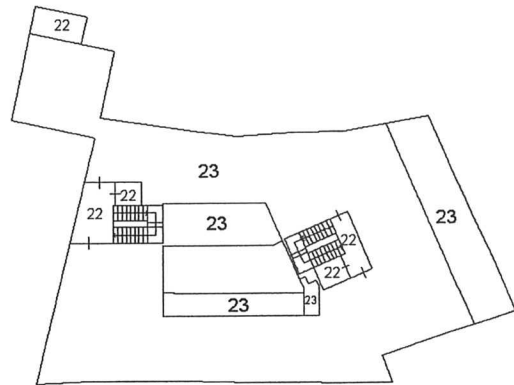
pianta piano quinto



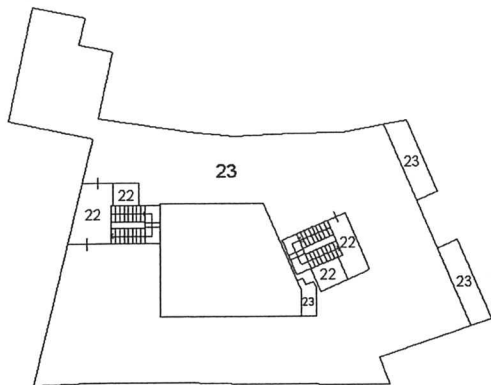
pianta piano secondo



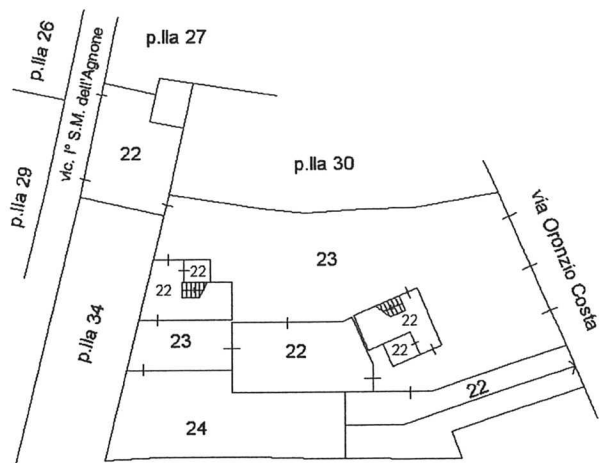
pianta piano quarto



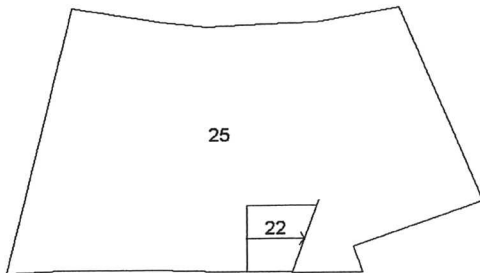
pianta piano primo



pianta piano terzo




pianta piano terra



pianta piano S/1

Ultima planimetria in atti



Ufficio Provinciale di Napoli - Territorio
Servizi Catastali

Visura storica per immobile

Data: 07/07/2016 - Ora: 16.40.56 Segue
Visura n.: T259939 Pag: 1

Situazione degli atti informatizzati dall'impianto meccanografico al 07/07/2016

Dati della richiesta	Comune di NAPOLI (Codice: F839)
Catasto Fabbricati	Provincia di NAPOLI Sez. Urb.: VIC Foglio: 13 Particella: 33 Sub.: 23

INTESTATI

1	ARGENZIANO Rosa nata a NAPOLI il 23/07/1930	RGNRSO30L63F839T*	(8) Usufrutto per 250/1000 in regime di separazione dei beni
2	URSANO Gaia Francesca Romana nata a NAPOLI il 16/11/1971	RSNGRN71S56F839P*	(2) Nuda proprietà per 750/1000
3	URSANO Gaia Francesca Romana nata a NAPOLI il 16/11/1971	RSNGRN71S56F839P*	(1) Proprieta per 250/1000
4	URSANO Gennaio nato a NAPOLI il 11/01/1956	RSNGNR56A11F839C*	(8) Usufrutto per 500/1000

Unità immobiliare dal 06/07/2016

N.	DATI IDENTIFICATIVI				DATI DI CLASSAMENTO				DATI DERIVANTI DA			
	Sezione Urbana	Foglio	Particella	Sub	Zona Cens.	Micro Zona	Categoria	Classe		Consistenza	Superficie Catastale	Rendita
1	VIC	13	33	23	8		B/5	2	4744 m²	Totale: 1629 m²	Euro 11.515,35	VARIAZIONE del 03/07/2016 protocollo n. NA0276343 in atti dal 06/07/2016 FRAZ. E FUS. CON CAMBIO DI DESTINAZ. (n. 128668.1/2016)
Indirizzo												
VIA ORONZIO COSTA n. 44 n. 47 piano: T-1-2-3-4-5 interno: B scala: A;												
Annotazioni												
classamento e rendita proposti (D.M. 701/94)												

Situazione degli intestati dal 03/07/2016

N.	DATI ANAGRAFICI				CODICE FISCALE	DIRITTI E ONERI REALI
1	ARGENZIANO Rosa nata a NAPOLI il 23/07/1930				RGNRSO30L63F839T*	(8) Usufrutto per 250/1000 in regime di separazione dei beni
2	URSANO Gaia Francesca Romana nata a NAPOLI il 16/11/1971				RSNGRN71S56F839P*	(1) Proprieta per 250/1000
3	URSANO Gaia Francesca Romana nata a NAPOLI il 16/11/1971				RSNGRN71S56F839P*	(2) Nuda proprietà per 750/1000
4	URSANO Gennaio nato a NAPOLI il 11/01/1956				RSNGNR56A11F839C*	(8) Usufrutto per 500/1000

DATI DERIVANTI DA

VARIAZIONE del 03/07/2016 protocollo n. NA0276343 in atti dal 06/07/2016 Registrazione: FRAZ. E FUS. CON CAMBIO DI DESTINAZ. (n. 128668.1/2016)

Per ulteriori variazioni richiedere le visure storiche dei seguenti immobili soppressi, originari del precedente:

- sezione urbana VIC foglio 13 particella 33 subalterno 1
- sezione urbana VIC foglio 13 particella 33 subalterno 2
- sezione urbana VIC foglio 13 particella 33 subalterno 3
- sezione urbana VIC foglio 13 particella 33 subalterno 4
- sezione urbana VIC foglio 13 particella 33 subalterno 5
- sezione urbana VIC foglio 13 particella 33 subalterno 6
- sezione urbana VIC foglio 13 particella 33 subalterno 7

Visura storica per immobile

Situazione degli atti informatizzati dall'impianto meccanografico al 07/07/2016

- sezione urbana VIC foglio 13 particella 33 subalterno 8
- sezione urbana VIC foglio 13 particella 33 subalterno 9
- sezione urbana VIC foglio 13 particella 33 subalterno 10
- sezione urbana VIC foglio 13 particella 33 subalterno 11
- sezione urbana VIC foglio 13 particella 33 subalterno 12
- sezione urbana VIC foglio 13 particella 33 subalterno 13
- sezione urbana VIC foglio 13 particella 33 subalterno 14
- sezione urbana VIC foglio 13 particella 33 subalterno 15
- sezione urbana VIC foglio 13 particella 33 subalterno 16
- sezione urbana VIC foglio 13 particella 33 subalterno 17
- sezione urbana VIC foglio 13 particella 33 subalterno 18
- sezione urbana VIC foglio 13 particella 33 subalterno 19
- sezione urbana VIC foglio 13 particella 33 subalterno 20
- sezione urbana VIC foglio 13 particella 33 subalterno 21

Unità immobiliari n. 1

Tributi erariali: Euro 0,90

Visura telematica

* Codice Fiscale Validato in Anagrafe Tributaria

**Agenzia delle Entrate
CATASTO FABBRICATI
Ufficio Provinciale di
Napoli**

Dichiarazione protocollo n. NA0276343 del 06/07/2016

Planimetria di u.i.u. in Comune di Napoli

Via Oronzio Costa

civ. 44-47

Identificativi Catastali:

Sezione: VIC
Foglio: 13
Particella: 33
Subalterno: 23

Compilata da:
Di Vivo Leopoldo

Iscritto all'albo:
Architetti

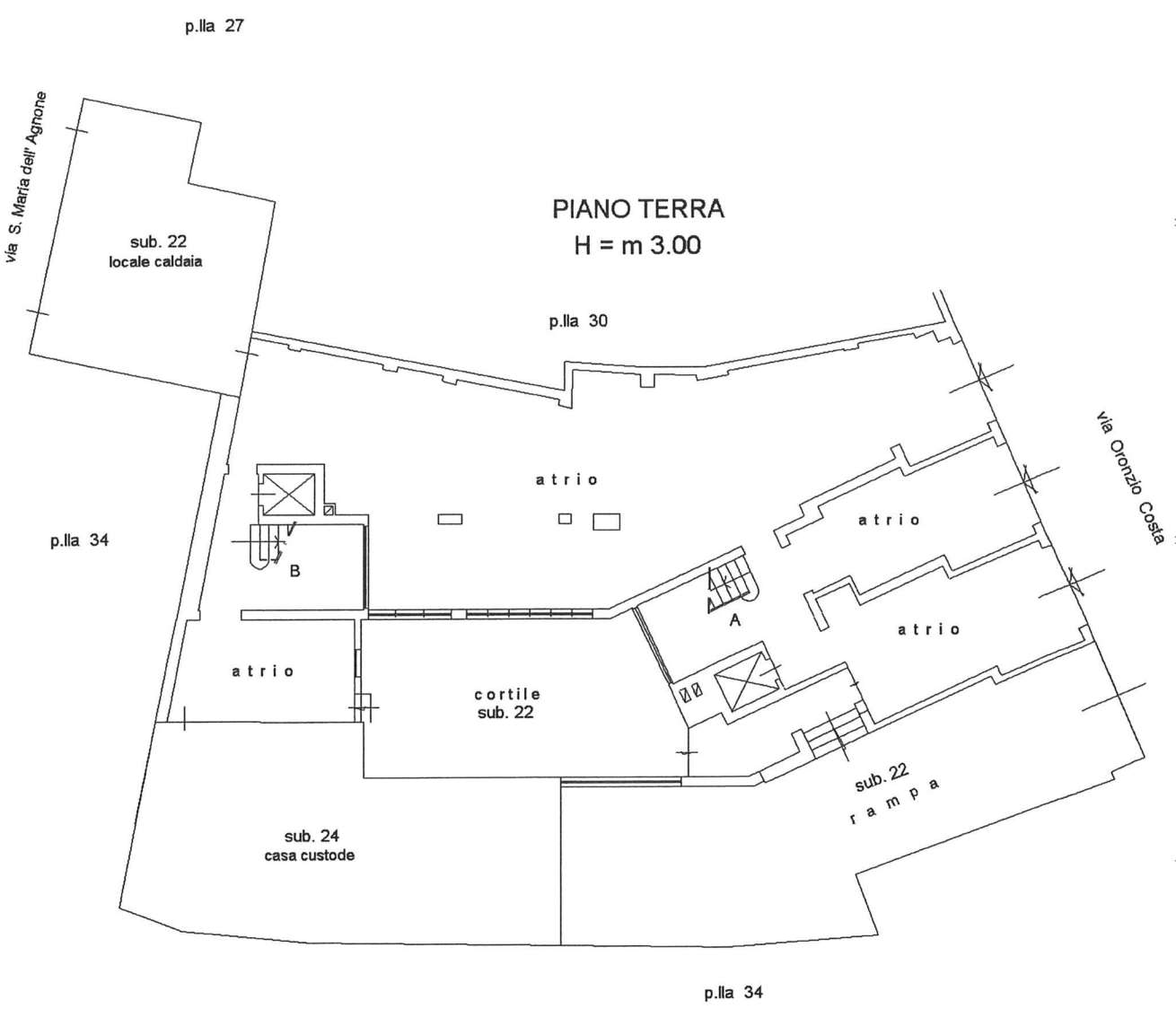
Prov. Napoli

N. 08861

Scheda n. 1

Scala 1:200

Catasto dei Fabbricati - Situazione al 07/07/2016 - Comune di NAPOLI (F839) - < Sez. Urb.: VIC - Foglio: 13 - Particella: 33 - Subalterno: 23 >
VIA ORONZIO COSTA n. 44 n. 47 piano: 1-1-2-3-4-5 interno: B scala: A;



10 metri

Ultima planimetria in atti

**Agenzia delle Entrate
CATASTO FABBRICATI
Ufficio Provinciale di
Napoli**

Dichiarazione protocollo n. NA0276343 del 06/07/2016

Planimetria di u.i.u. in Comune di Napoli

Via Oronzio Costa

civ. 44-47

Identificativi Catastali:

Sezione: VIC
Foglio: 13
Particella: 33
Subalterno: 23

Compilata da:
Di Vivo Leopoldo

Iscritto all'albo:
Architetti

Prov. Napoli

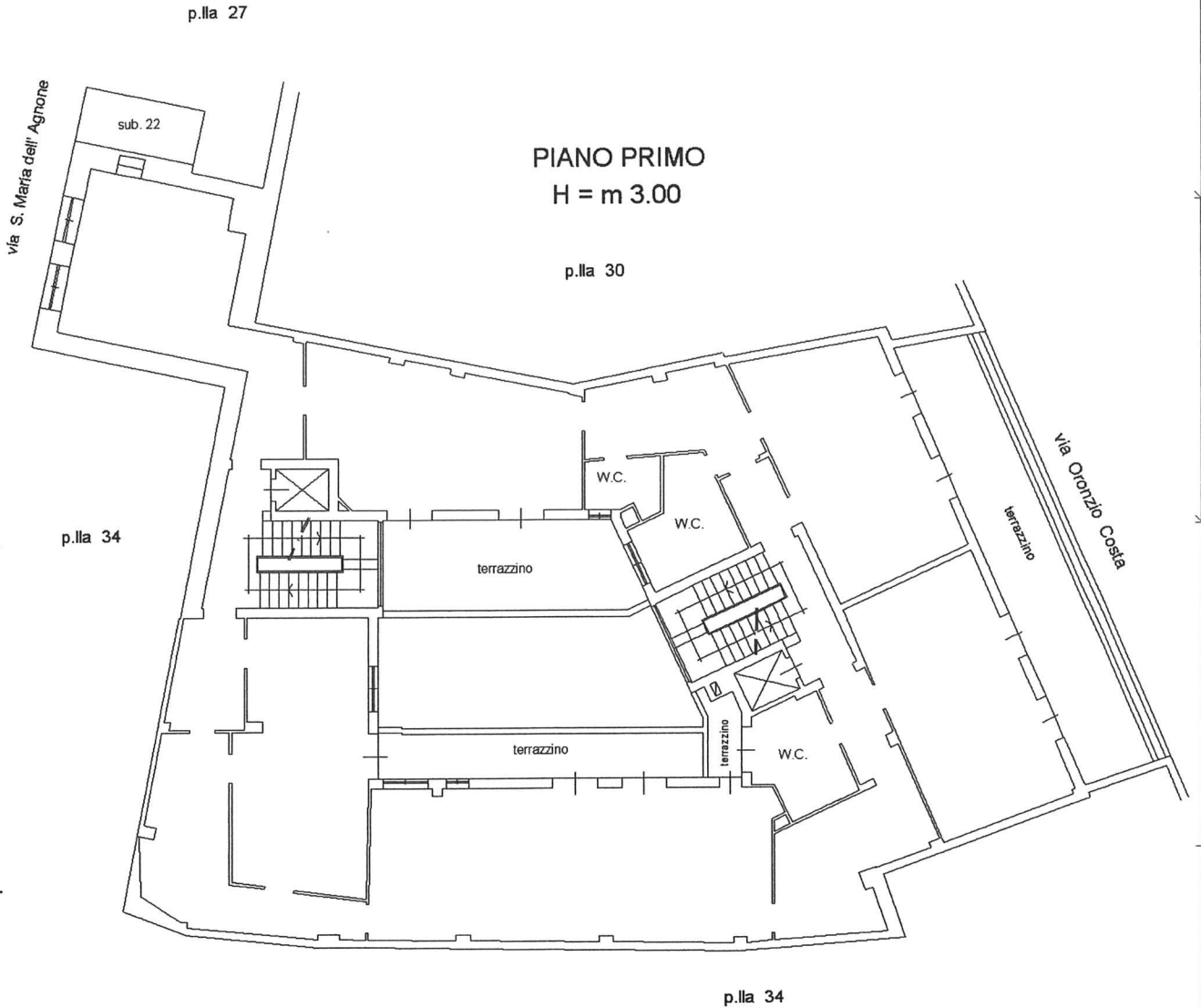
N. 08861

Scheda n. 2

Scala 1:200

Catasto dei Fabbricati - Situazione al 07/07/2016 - Comune di NAPOLI (F839) - < Sez.Urb.:VIC - Foglio: 13 - Particella: 33 - Subalterno: 23 >
VIA ORONZIO COSTA n. 44 n. 47 piano: 1-1-2-3-4-5 interno: B scala: A;

10 metri



Ultima planimetria in atti

**Agenzia delle Entrate
CATASTO FABBRICATI
Ufficio Provinciale di
Napoli**

Dichiarazione protocollo n. NA0276343del 06/07/2016

Planimetria di u.i.u. in Comune di Napoli

Via Oronzio Costa

civ. 44-47

Identificativi Catastali:

Sezione: VIC
Foglio: 13
Particella: 33
Subalterno: 23

Compilata da:
Di Vivo Leopoldo

Iscritto all'albo:
Architetti

Prov. Napoli

N. 08861

Scheda n. 3

Scala 1:200

Catasto dei Fabbricati - Situazione al 07/07/2016 - Comune di NAPOLI (F839) - < Sez. Urb.: VIC - Foglio: 13 - Particella: 33 - Subalterno: 23 >
VIA ORONZIO COSTA n. 44 n. 47 piano: T-1-2-3-4-5 interno: B scala: A;

10 metri

p.la 27

PIANO SECONDO

H = m 3.00

p.la 30

p.la 34

p.la 34

Via S. Maria dell' Agnone

Via Oronzio Costa

balcone

balcone

w.c.

w.c.

w.c.

terrazzino



Ultima planimetria in atti

**Agenzia delle Entrate
CATASTO FABBRICATI
Ufficio Provinciale di
Napoli**

Dichiarazione protocollo n. NA0276343 del 06/07/2016

Planimetria di u.i.u. in Comune di Napoli

Via Oronzio Costa

civ. 44-47

Identificativi Catastali:

Sezione: VIC
Foglio: 13
Particella: 33
Subalterno: 23

Compilata da:
Di Vivo Leopoldo

Iscritto all'albo:
Architetti

Prov. Napoli

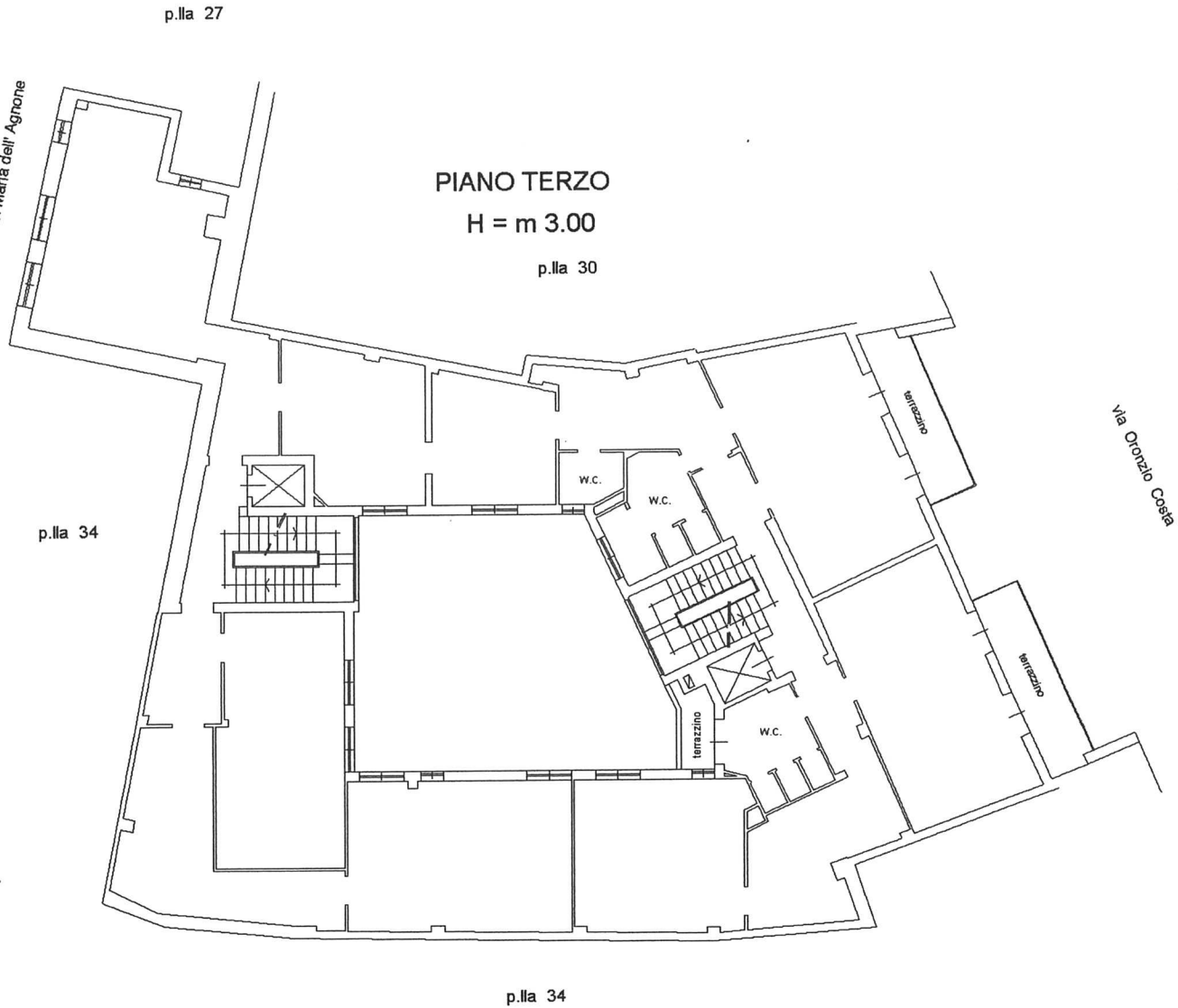
N. 08861

Scheda n. 4

Scala 1:200

Catasto dei Fabbricati - Situazione al 07/07/2016 - Comune di NAPOLI (F839) - < Sez. Urb.: VIC - Foglio: 13 - Particella: 33 - Subalterno: 23 >
VIA ORONZIO COSTA n. 44 n. 47 piano: T-1-2-3-4-5 interno: B scala: A;

10 metri



Ultima planimetria in atti

Data: 07/07/2016 - n. T266203 - Richiedente: DVVLLD63L19F839S

Totale schede: 5 - Formato di acquisizione: A4(210x297) - Formato stampa richiesto: A4(210x297)

**Agenzia delle Entrate
CATASTO FABBRICATI
Ufficio Provinciale di
Napoli**

Dichiarazione protocollo n. NA0276343 del 06/07/2016

Planimetria di u.i.u. in Comune di Napoli

Via Oronzio Costa

civ. 44-47

Identificativi Catastali:

Sezione: VIC
Foglio: 13
Particella: 33
Subalterno: 23

Compilata da:
Di Vivo Leopoldo

Iscritto all'albo:
Architetti

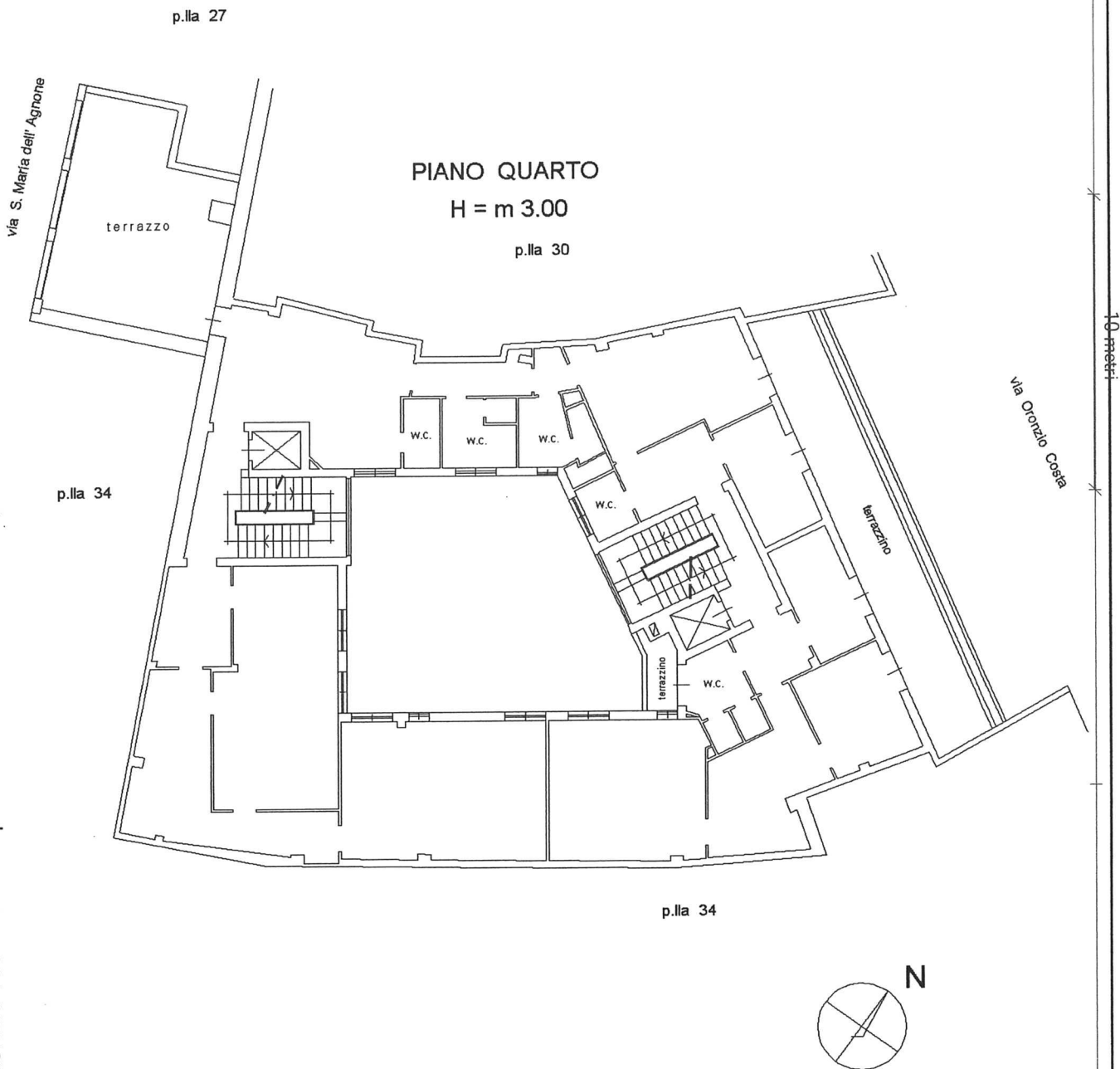
Prov. Napoli

N. 08861

Scheda n. 5

Scala 1:200


Catasto dei Fabbricati - Situazione al 07/07/2016 - Comune di NAPOLI (F839) - < Sez.Urb.: VIC - Foglio: 13 - Particella: 33 - Subalterno: 23 >
VIA ORONZIO COSTA n. 44 n. 47 piano: T-1-2-3-4-5 interno: B scala: A;



Ultima planimetria in atti

Data: 07/07/2016 - n. T266203 - Richiedente: DVVLLD63L19F839S

Totale schede: 5 - Formato di acquisizione: A4(210x297) - Formato stampa richiesto: A4(210x297)



Ufficio Provinciale di Napoli - Territorio
Servizi Catastali

Data: 07/07/2016 - Ora: 16.41.41 Segue
Visura n.: T260374 Pag: 1

Visura storica per immobile

Situazione degli atti informatizzati dall'impianto meccanografico al 07/07/2016

Dati della richiesta	Comune di NAPOLI (Codice: F839) Provincia di NAPOLI Sez. Urb.: VIC Foglio: 13 Particella: 33 Sub.: 24
Catasto Fabbricati	

INTESTATI

1	ARGENZIANO Rosa nata a NAPOLI il 23/07/1930	RGNRSO30L63F839T*	(8) Usufrutto per 250/1000 in regime di separazione dei beni
2	URSANO Gaia Francesca Romana nata a NAPOLI il 16/11/1971	RSNGRN71S56F839P*	(2) Nuda proprietà per 750/1000
3	URSANO Gaia Francesca Romana nata a NAPOLI il 16/11/1971	RSNGRN71S56F839P*	(1) Proprieta` per 250/1000
4	URSANO Gennaro nato a NAPOLI il 11/01/1956	RSNGNR56A11F839C*	(8) Usufrutto per 500/1000

Unità immobiliare dal 06/07/2016

N.	DATI IDENTIFICATIVI						DATI DI CLASSAMENTO			DATI DERIVANTI DA		
	Sezione Urbana	Foglio	Particella	Sub	Zona Cens.	Micro Zona	Categoria	Classe	Consistenza		Superficie Catastale	Rendita
1	VIC	13	33	24	8		A/4	1	3,5 vani	Totale: 78 m ² Totale escluse aree scoperte** : 78 m ²	Euro 74,11	VARIAZIONE del 03/07/2016 protocollo n. NAO276343 in atti dal 06/07/2016 FRAZ. E FUS. CON CAMBIO DI DESTINAZ. (n. 128668.1/2016)
Indirizzo												
VIA ORONZIO COSTA n. 44 piano: T;												
Annotazioni												
classamento e rendita proposti (D.M. 701/94)												

Situazione degli intestati dal 03/07/2016

N.	DATI ANAGRAFICI						CODICE FISCALE		DIRITTI E ONERI REALI	
1	ARGENZIANO Rosa nata a NAPOLI il 23/07/1930						RGNRSO30L63F839T*	(8) Usufrutto per 250/1000 in regime di separazione dei beni		
2	URSANO Gaia Francesca Romana nata a NAPOLI il 16/11/1971						RSNGRN71S56F839P*	(1) Proprieta` per 250/1000		
3	URSANO Gaia Francesca Romana nata a NAPOLI il 16/11/1971						RSNGRN71S56F839P*	(2) Nuda proprietà per 750/1000		
4	URSANO Gennaro nato a NAPOLI il 11/01/1956						RSNGNR56A11F839C*	(8) Usufrutto per 500/1000		

DATI DERIVANTI DA

VARIAZIONE del 03/07/2016 protocollo n. NAO276343 in atti dal 06/07/2016 Registrazione: FRAZ. E FUS. CON CAMBIO DI DESTINAZ. (n. 128668.1/2016)

Per ulteriori variazioni richiedere le visure storiche dei seguenti immobili soppressi, originari del precedente:

- sezione urbana VIC foglio 13 particella 33 subalterno 1
- sezione urbana VIC foglio 13 particella 33 subalterno 2
- sezione urbana VIC foglio 13 particella 33 subalterno 3
- sezione urbana VIC foglio 13 particella 33 subalterno 4
- sezione urbana VIC foglio 13 particella 33 subalterno 5
- sezione urbana VIC foglio 13 particella 33 subalterno 6
- sezione urbana VIC foglio 13 particella 33 subalterno 7

Visura storica per immobile

Situazione degli atti informatizzati dall'impianto meccanografico al 07/07/2016

- sezione urbana VIC foglio 13 particella 33 subalterno 8
- sezione urbana VIC foglio 13 particella 33 subalterno 9
- sezione urbana VIC foglio 13 particella 33 subalterno 10
- sezione urbana VIC foglio 13 particella 33 subalterno 11
- sezione urbana VIC foglio 13 particella 33 subalterno 12
- sezione urbana VIC foglio 13 particella 33 subalterno 13
- sezione urbana VIC foglio 13 particella 33 subalterno 14
- sezione urbana VIC foglio 13 particella 33 subalterno 15
- sezione urbana VIC foglio 13 particella 33 subalterno 16
- sezione urbana VIC foglio 13 particella 33 subalterno 17
- sezione urbana VIC foglio 13 particella 33 subalterno 18
- sezione urbana VIC foglio 13 particella 33 subalterno 19
- sezione urbana VIC foglio 13 particella 33 subalterno 20
- sezione urbana VIC foglio 13 particella 33 subalterno 21

Unità immobiliari n. 1

Tributi erariali: Euro 0,90

Visura telematica

* Codice Fiscale Validato in Anagrafe Tributaria

** Si intendono escluse le "superfici di balconi, terrazzi e aree scoperte pertinenziali e accessorie, comunicanti o non comunicanti" (cfr. Provvedimento del Direttore dell'Agenzia delle Entrate 29 marzo 2013).

Agenzia delle Entrate
CATASTO FABBRICATI
Ufficio Provinciale di
Napoli

Dichiarazione protocollo n. NA0276343 del 06/07/2016

Planimetria di u.i.u. in Comune di Napoli

Via Oronzio Costa

civ. 44

Identificativi Catastali:

Sezione: VIC
Foglio: 13
Particella: 33
Subalterno: 24

Compilata da:
Di Vivo Leopoldo

Iscritto all'albo:
Architetti

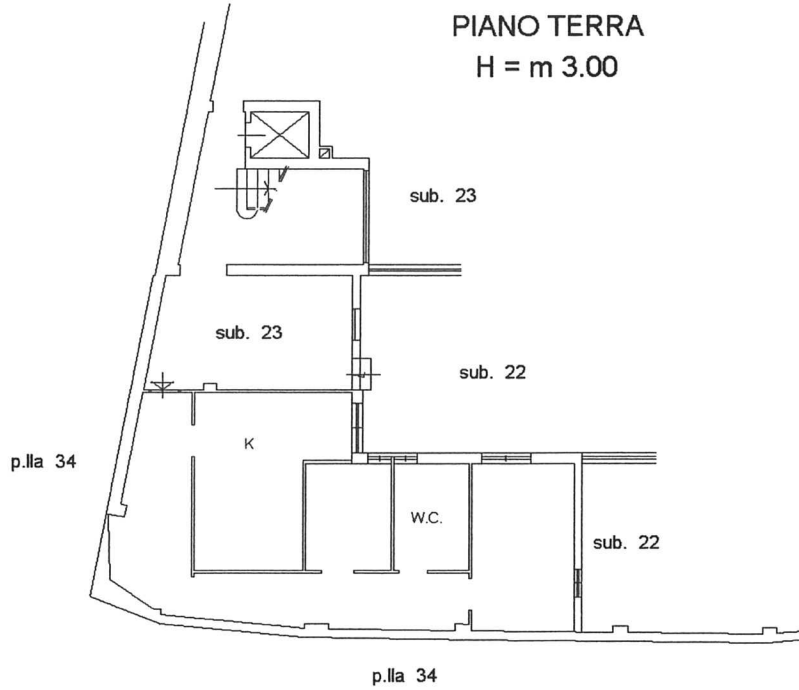
Prov. Napoli

N. 08861

Scheda n. 1

Scala 1:200

Catasto dei Fabbricati - Situazione al 07/07/2016 - Comune di NAPOLI (F839) - < Sez. Urb.: VIC - Foglio: 13 - Particella: 33 - Subalterno: 24 >
VIA ORONZIO COSTA n. 44 piano: T;

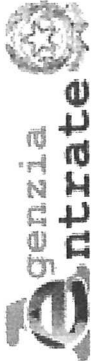


10 metri

Ultima planimetria in atti

Data: 07/07/2016 - n. T266204 - Richiedente: DVVLLD63L19F839S

Totale schede: 1 - Formato di acquisizione: A4(210x297) - Formato stampa richiesto: A4(210x297)



Ufficio Provinciale di Napoli - Territorio
Servizi Catastali

Visura storica per immobile

Data: 07/07/2016 - Ora: 16.42.43 Segue

Visura n.: T260906 Pag: 1

Situazione degli atti informatizzati dall'impianto meccanografico al 07/07/2016

Dati della richiesta	Comune di NAPOLI (Codice: F839)
Catasto Fabbricati	Provincia di NAPOLI Sez. Urb.: VIC Foglio: 13 Particella: 33 Sub.: 25

INTESTATI

1	ARGENZIANO Rosa nata a NAPOLI il 23/07/1930	RGNRSO30L63F839T*	(8) Usufrutto per 250/1000 in regime di separazione dei beni
2	URSANO Gaia Francesca Romana nata a NAPOLI il 16/11/1971	RSNGRN71S56F839P*	(2) Nuda proprietà per 750/1000
3	URSANO Gaia Francesca Romana nata a NAPOLI il 16/11/1971	RSNGRN71S56F839P*	(1) Proprieta per 250/1000
4	URSANO Gennaro nato a NAPOLI il 11/01/1956	RSNGNR56A11F839C*	(8) Usufrutto per 500/1000

Unità immobiliare dal 06/07/2016

N.	DATI IDENTIFICATIVI						DATI DI CLASSAMENTO				DATI DERIVANTI DA	
	Sezione Urbana	Foglio	Particella	Sub	Zona Cens.	Micro Zona	Categoria	Classe	Consistenza	Superficie Catastale		Rendita
1	VIC	13	33	25	8		C/2	3	395 m ²	Totale: 423 m ²	Euro 918,00	VARIAZIONE del 03/07/2016 protocollo n. NA0276343 in atti dal 06/07/2016 FRAZ. E FUS. CON CAMBIO DI DESTINAZ. (n. 128668.1/2016)
Indirizzo												
VIA ORONZIO COSTA n. 44 n. 47 piano: S1;												
Annotazioni												
classamento e rendita proposti (D.M. 701/94)												

Situazione degli intestati dal 03/07/2016

N.	DATI ANAGRAFICI						CODICE FISCALE		DIRITTI E ONERI REALI	
1	ARGENZIANO Rosa nata a NAPOLI il 23/07/1930						RGNRSO30L63F839T*	(8) Usufrutto per 250/1000 in regime di separazione dei beni		
2	URSANO Gaia Francesca Romana nata a NAPOLI il 16/11/1971						RSNGRN71S56F839P*	(1) Proprieta per 250/1000		
3	URSANO Gaia Francesca Romana nata a NAPOLI il 16/11/1971						RSNGRN71S56F839P*	(2) Nuda proprietà per 750/1000		
4	URSANO Gennaro nato a NAPOLI il 11/01/1956						RSNGNR56A11F839C*	(8) Usufrutto per 500/1000		

DATI DERIVANTI DA

VARIAZIONE del 03/07/2016 protocollo n. NA0276343 in atti dal 06/07/2016 Registrazione: FRAZ. E FUS. CON CAMBIO DI DESTINAZ. (n. 128668.1/2016)

Per ulteriori variazioni richiedere le visure storiche dei seguenti immobili soppressi, originari del precedente:

- sezione urbana VIC foglio 13 particella 33 subalerno 1
- sezione urbana VIC foglio 13 particella 33 subalerno 2
- sezione urbana VIC foglio 13 particella 33 subalerno 3
- sezione urbana VIC foglio 13 particella 33 subalerno 4
- sezione urbana VIC foglio 13 particella 33 subalerno 5
- sezione urbana VIC foglio 13 particella 33 subalerno 6
- sezione urbana VIC foglio 13 particella 33 subalerno 7

Visura storica per immobile

Situazione degli atti informatizzati dall'impianto meccanografico al 07/07/2016

- sezione urbana VIC foglio 13 particella 33 subalterno 8
- sezione urbana VIC foglio 13 particella 33 subalterno 9
- sezione urbana VIC foglio 13 particella 33 subalterno 10
- sezione urbana VIC foglio 13 particella 33 subalterno 11
- sezione urbana VIC foglio 13 particella 33 subalterno 12
- sezione urbana VIC foglio 13 particella 33 subalterno 13
- sezione urbana VIC foglio 13 particella 33 subalterno 14
- sezione urbana VIC foglio 13 particella 33 subalterno 15
- sezione urbana VIC foglio 13 particella 33 subalterno 16
- sezione urbana VIC foglio 13 particella 33 subalterno 17
- sezione urbana VIC foglio 13 particella 33 subalterno 18
- sezione urbana VIC foglio 13 particella 33 subalterno 19
- sezione urbana VIC foglio 13 particella 33 subalterno 20
- sezione urbana VIC foglio 13 particella 33 subalterno 21

Unità immobiliari n. 1

Tributi erariali: Euro 0,90

Visura telematica

* Codice Fiscale Validato in Anagrafe Tributaria

Agenzia delle Entrate
CATASTO FABBRICATI
Ufficio Provinciale di
Napoli

Dichiarazione protocollo n. NA0276343 del 06/07/2016

Planimetria di u.i.u. in Comune di Napoli

Via Oronzio Costa

civ. 44-47

Identificativi Catastali:

Sezione: VIC

Foglio: 13

Particella: 33

Subalterno: 25

Compilata da:

Di Vivo Leopoldo

Iscritto all'albo:
Architetti

Prov. Napoli

N. 08861

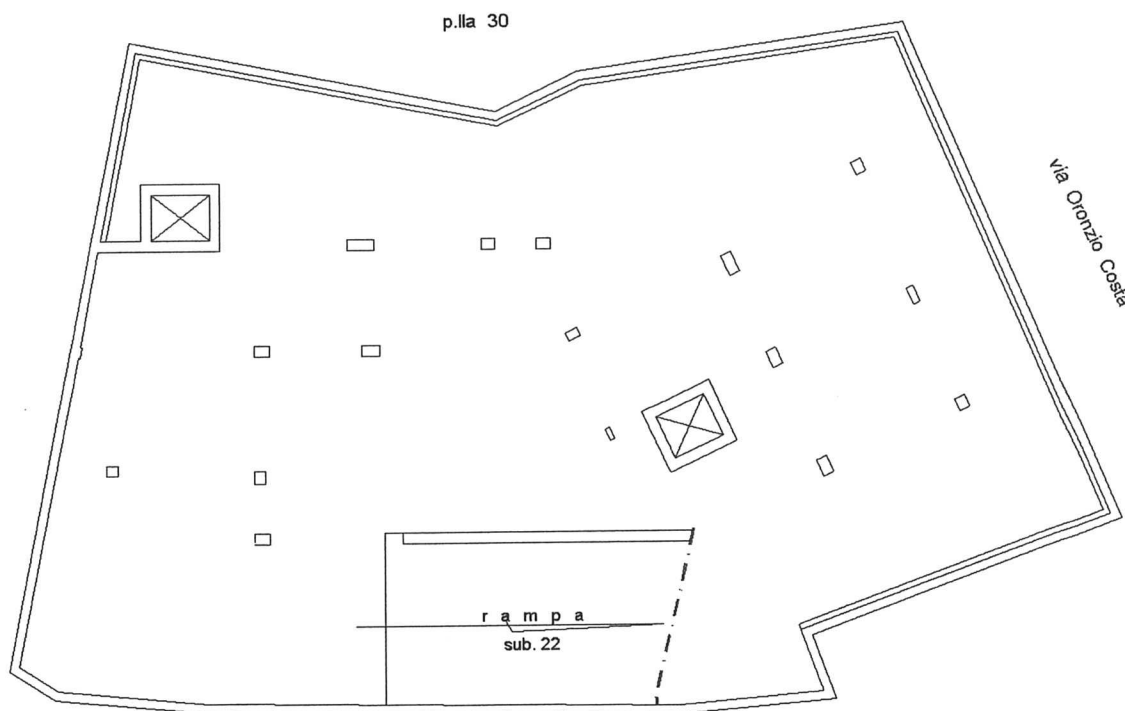
Scheda n. 1

Scala 1:200

Catasto dei Fabbricati - Situazione al 07/07/2016 - Comune di NAPOLI (F839) - < Sez. Urb.: VIC - Foglio: 13 - Particella: 33 - Subalterno: 25 >
VIA ORONZIO COSTA n. 44 n. 47 piano: S1;

PIANO S/1

H = m 3.00



10 metri

Ultima planimetria in atti

Data: 07/07/2016 - n. T266205 - Richiedente: DVVLLD63L19F839S

totale schede: 1 - Formato di acquisizione: A4(210x297) - Formato stampa richiesto: A4(210x297)