


VARIANTE  
**PIANO URBANISTICO ATTUATIVO**



Ambito 43 del PRG di Napoli  
Polo Urbano Integrato di Via Botteghelle

Art. 26 della Legge Urbanistica Regionale "Norme sul Governo del Territorio" n. 16 del 22/12/2004 e smi; art. 7 (Riqualificazione aree urbane degradate) della Legge Regionale n. 19 del 28/12/2009 e smi

COMUNE DI NAPOLI

**Committente:**

**Fingestim s.r.l.**

sede legale: Via A. Diaz 102 - 80026 Casoria (NA) - P.IVA 04928120965

**Progetto:**

**Urbanistica e coordinamento**

UAP Studio Srl

Via Posillipo 272 | 80122 | Napoli | tel./fax 0815751682 | www.uap.it | uapstudio@uap.it

**Infrastrutture e mobilità**

In.Co.Se.T. s.r.l.

Via E. Di Martino, 11 | 84013 | Cava de' Tirreni (SA) | tel. 0899420196 | fax 0898420197 | info@incoset.it | www.incoset.it

**Paesaggio e agronomia**

Progetto Verde coop.r.l.

Via Solitaria, 39 | 80132 | Napoli | tel. 081 7842169 | fax. 0812400598 | info@progettoverde.eu

**Infrastrutture idrauliche e sottoservizi**

Prof. Ing. Rudy Gargano

via A.Falcone, 260/B1 | 80127 | Napoli | tel. 081 578 5790 | gargano@unicas.it

**Geologia**

Dott. Roberto Landolfi

Via Marc'Antonio, 23 | 80125 | Napoli | tel/fax 0815935235 | geolan@libero.it

**Indagini strutturali e sulla consistenza del patrimonio architettonico**

Studio associato di ingegneria Russo&Verde

via S.D'acquistio, 5 | 81031 | Aversa (Ce) | tel.0815039283 | studioruvs@gmail.com

**Fattibilità economica e costi**

Ing. Lucia Rossi

via Popilia, 21 | 84025 | Eboli (Sa) | tel. 08280620133 | ing.luciarossi@libero.it

**Aspetti giuridico amministrativi**

Avv. Marcello Fortunato

via Santi Martiri Salemmitani, 31 | 84123 | Salerno | tel. 089250770 | fax0892574070 | marcello.fortunato@studiolegalefortunato.it

**PROGETTO PRELIMINARE  
OPERE DI URBANIZZAZIONE PRIMARIA**

I Progettisti

In.Co.Se.T. s.r.l. Ing. **Luca Troisi**

Via E. Di Martino, 11 | 80122 | Napoli | tel. 0898420196

fax 0898420196 | info@incoset.it | www.incoset.it

Prof. Ing. **Rudy Gargano**

via A.Falcone, 260/B1 | 80127 | Napoli | tel. 081 578 5790 | gargano@unicas.it



**SEZIONI TRASVERSALI (2 DI 2)**

**Asse 3 - Asse 4 - Asse 5 - Asse 6 - Asse rotatoria**

**TRAS**

**V04b**

RIF. SETTORE

NUM. ELABORATO

SCALA: 1/200

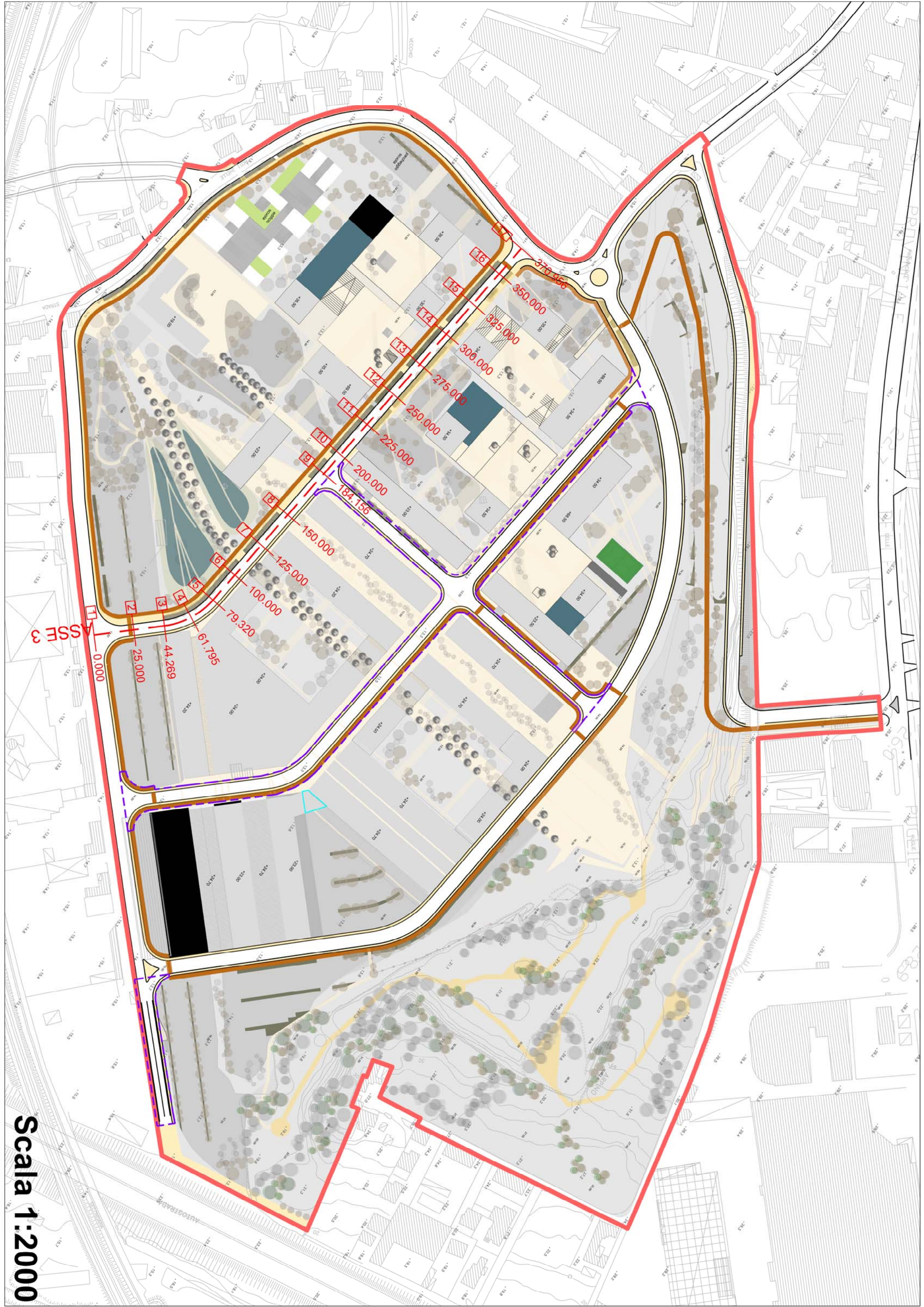
FORMATO: A3

COD. FILE: V04b.dwg

DATA: luglio 2014

AGGIORN.: Aprile 2016

# ASSE 3



Scala 1:2000

MASSE 3

0.000

25.000

44.269

61.795

79.320

100.000

125.000

150.000

184.156

200.000

225.000

250.000

275.000

306.000

325.000

350.000

378.976

1

2

3

4

5

6

7

8

9

10

11

12

13

14

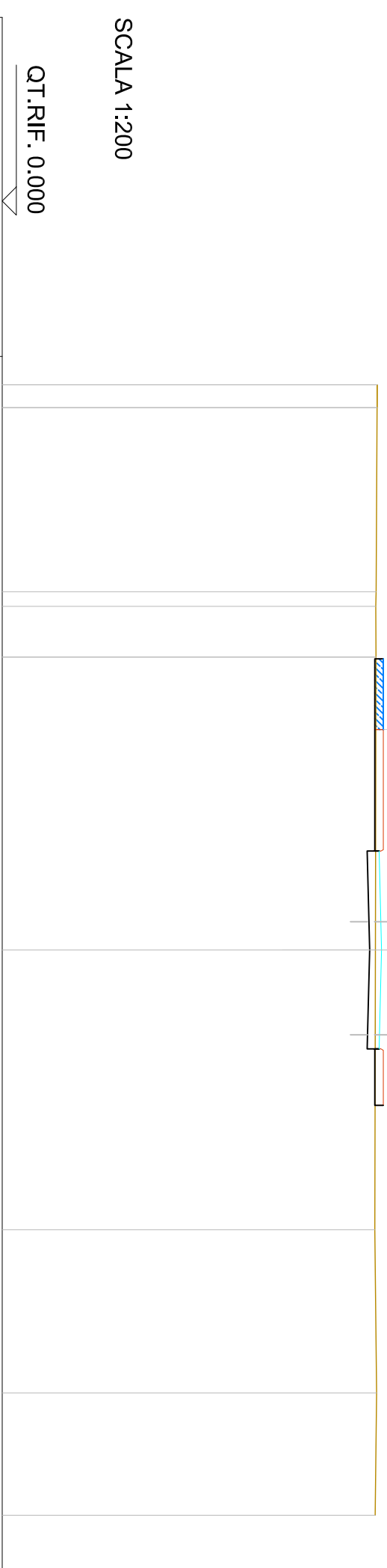
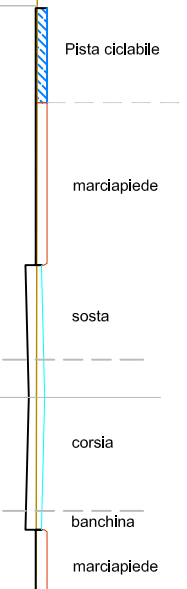
15

16

**SEZIONE 1 NON PRODOTTA**

**IN QUANTO RICADE NELL'ASSE 2**

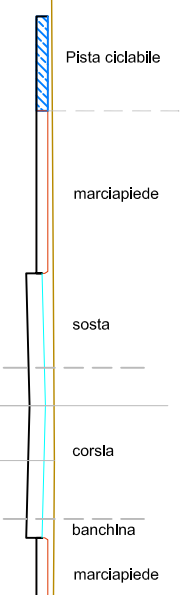
SEZIONE N. : 2  
 QT. PROGETTO : 13.429  
 DIST. PROG. : 25.000  
 DIST. PREC. : 25.000  
 DIST. SUCC. : 19.269



QUOTE TERRENO	DIST. PARZIALI TERRENO	QUOTE PROGETTO	DIST. PARZIALI PROGETTO
13.28 13.27 13.27	0.81 6.51	13.49 13.19 13.19 13.49	2.50 4.30
13.24 13.22 13.23 13.23	1.79 10.36	13.19 13.34 12.92	7.00
13.21	9.90	12.92 13.34 13.19 13.19 13.49	2.00
13.19	5.77		
13.26	4.32		
13.21			



SEZIONE N. : 4  
 QT. PROGETTO : 13.325  
 DIST. PROG. : 61.795  
 DIST. PREC. : 17.525  
 DIST. SUCC. : 17.526

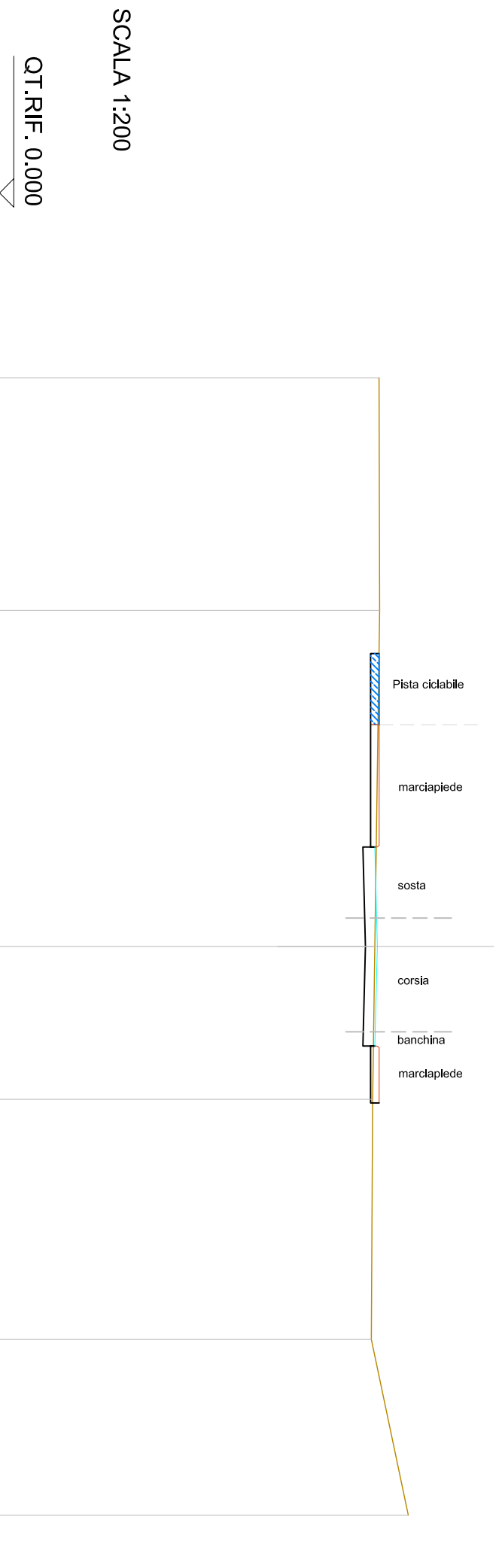


SCALA 1:200

QT. RIF. 0.000

QUOTE TERRENO	13.44		13.55		13.53		13.44	
DIST. PARZIALI TERRENO	20.00		1.45	4.56	2.64	11.35		
QUOTE PROGETTO	13.39		13.09	13.39	13.09	13.24	13.09	13.39
DIST. PARZIALI PROGETTO	2.50	2.30	2.00	3.50	3.50	2.00		

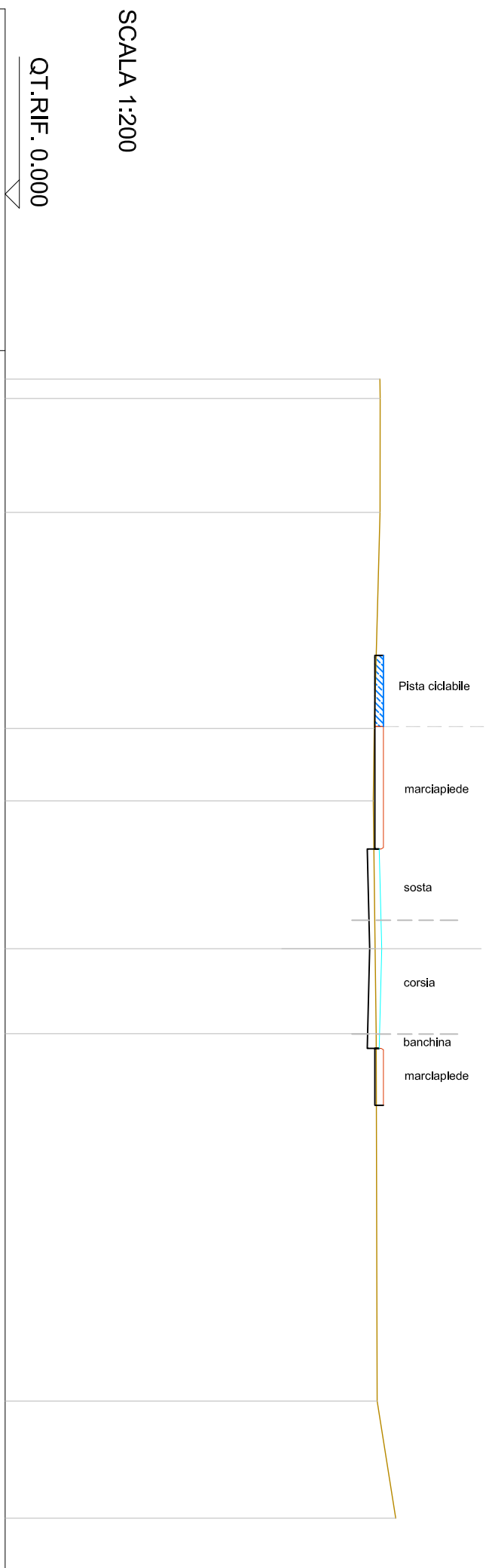
SEZIONE N. : 5  
 QT. PROGETTO : 13.276  
 DIST.PROG. : 79.320  
 DIST.PREC. : 17.526  
 DIST.SUCC. : 20.680



QUOTE TERRENO	DIST. PARZIALI TERRENO	QUOTE PROGETTO	DIST. PARZIALI PROGETTO
13.34	8.18	13.34 13.04 13.04 13.34	2.50
13.36	11.82	13.04 13.19 12.77	4.30
13.19	5.37	12.77 13.19 13.04 13.04 13.34	7.00
13.11	8.44		2.00
13.07	6.18		
14.37			




SEZIONE N. : 6  
 QT. PROGETTO : 13.217  
 DIST.PROG. : 100.000  
 DIST.PREC. : 20.680  
 DIST.SUCC. : 25.000



QUOTE TERRENO	13.15	13.16	13.16	12.95	12.92	12.99	13.02	13.06	13.71
	13.16								
DIST.PARZIALI TERRENO	4.00	7.58	2.54	5.19	2.99	12.90	4.12		
QUOTE PROGETTO	13.28 12.98 12.98 13.28 12.98 13.13 12.71 12.71 13.13 12.98 12.98 13.28								
	DIST.PARZIALI PROGETTO	2.50	4.30	7.00	2.00				

SEZIONE N. : 7  
 QT. PROGETTO : 13.147  
 DIST. PROG. : 125.000  
 DIST. PREC. : 25.000  
 DIST. SUCC. : 25.000

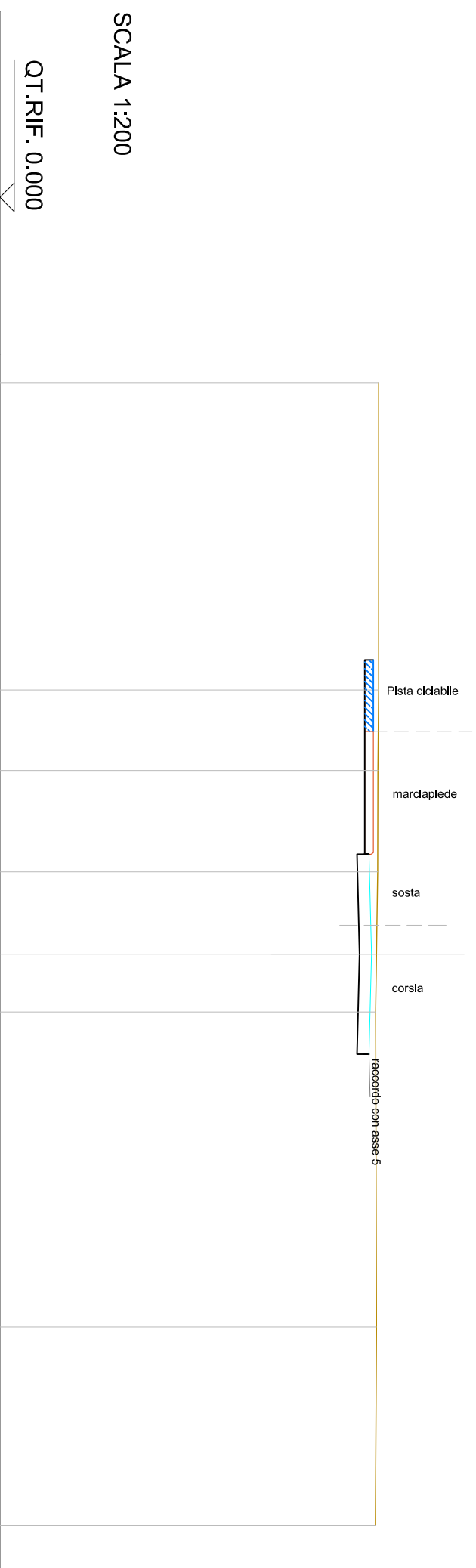


SCALA 1:200

QUOTE TERRENO	DIST. PARZIALI TERRENO	QUOTE PROGETTO	DIST. PARZIALI PROGETTO
13.10	3.92	13.21	2.50
13.08	2.58	12.91	4.30
13.10	9.87	12.91	7.00
13.25	3.57	13.21	2.00
13.25	5.95	12.91	
13.25	1.16	12.91	
13.30	1.04	12.91	
13.39	1.14	13.21	
13.38	6.70		
13.40			
13.38	4.02		
13.06			
13.07			




SEZIONE N. : 9  
 QT. PROGETTO : 13.008  
 DIST.PROG. : 184,156  
 DIST.PREC. : 34,156  
 DIST.SUCC. : 15,844



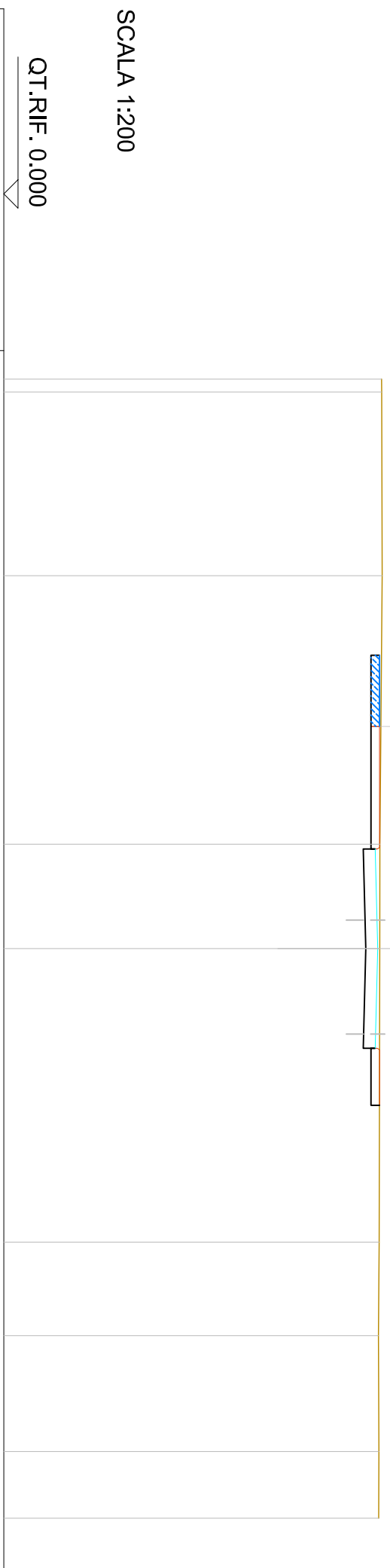
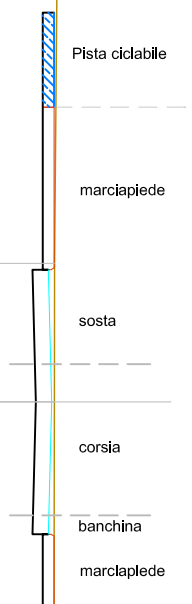
QUOTE TERRENO	DIST.PARZIALI TERRENO		QUOTE PROGETTO		DIST.PARZIALI PROGETTO	
13.26	10,75	2,82	13,07 12,77 12,77 13,07	2,50	4,30	7,00
13.26	3,55	2,88	12,77 12,92 12,50			
13.24	2,02		12,50 12,92			
13.23	11,03					
13.18	6,95					
13.15						
13.18						
13.14						

SEZIONE N. : 10  
 QT. PROGETTO : 13.042  
 DIST.PROG. : 200.000  
 DIST.PREC. : 15.844  
 DIST.SUCC. : 25.000




QUOTE TERRENO	DIST.PARZIALI TERRENO	QUOTE PROGETTO	DIST.PARZIALI PROGETTO
13.31	7.99	13.10 12.80 12.80 13.10	2.50
13.24	9.32	12.80 12.95 12.53	4.30
13.21	1.87	12.53 12.95 12.80 13.10	7.00
13.18 13.19	0.82		2.00
13.21	5.63		
13.24	11.20		
13.22	3.17		

SEZIONE N. : 11  
 QT. PROGETTO : 13.138  
 DIST.PROG. : 225.000  
 DIST.PREC. : 25.000  
 DIST.SUCC. : 25.000



QUOTE TERRENO	DIST. PARZIALI TERRENO	QUOTE PROGETTO	DIST. PARZIALI PROGETTO
13.27 13.28	6.45	13.20 12.90 12.90 13.20	2.50
13.29	9.43	12.90 13.05 12.63	4.30
13.22	3.67	12.63 13.05 12.90 12.90 13.20	7.00
13.21	10.31		2.00
13.19	3.29		
13.16	4.07		
13.18	2.34		
13.17			

SEZIONE N. : 12  
 QT. PROGETTO : 13.234  
 DIST.PROG. : 250.000  
 DIST.PREC. : 25.000  
 DIST.SUCC. : 25.000

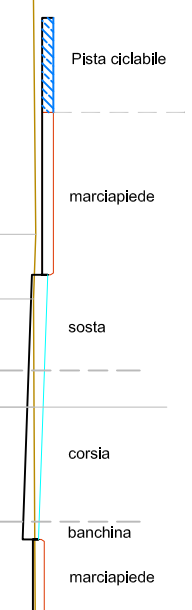


QUOTE TERRENO	DIST.PARZIALI TERRENO	QUOTE PROGETTO	DIST.PARZIALI PROGETTO
13.15	2.42	13.30	2.50
13.17		13.00	
13.18	1.70	13.00	4.30
13.18		13.30	
13.20	2.70	13.00	7.00
13.23		12.73	
13.23	1.86	12.73	
13.24	2.61	13.15	2.00
13.25		13.00	
13.25	6.05	13.15	
13.21		13.00	
13.20	1.59	13.00	
13.19	1.77	13.00	
13.19		13.30	
13.17	8.22		
13.17			
13.18	10.01		
13.18			





SEZIONE N. : 14  
 QT. PROGETTO : 13.427  
 DIST.PROG. : 300.000  
 DIST.PREC. : 25.000  
 DIST.SUCC. : 25.000

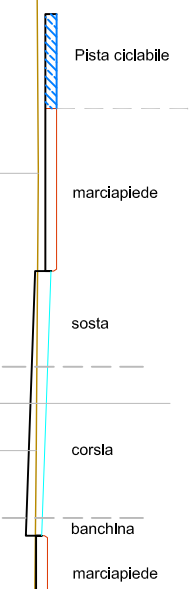


SCALA 1:200

QT.RIF. 0.000

QUOTE TERRENO	DIST. PARZIALI TERRENO		QUOTE PROGETTO				DIST. PARZIALI PROGETTO			
13.19	4,75	13.20	13.70	2,50	13.40	13.27	2,89	13.29	1,57	13.28
13.17	4,19	13.17	13.40	4,30	13.40	13.19	15,54	13.15		
13.23	6,49	13.17	13.40	7,00	13.30			13.15		
13.17	1,71	13.19	13.55	2,00	13.15			13.15		
13.17	2,86		13.13		13.45					

SEZIONE N. : 15  
 QT. PROGETTO : 13.523  
 DIST.PROG. : 325.000  
 DIST.PREC. : 25.000  
 DIST.SUCC. : 25.000



SCALA 1:200

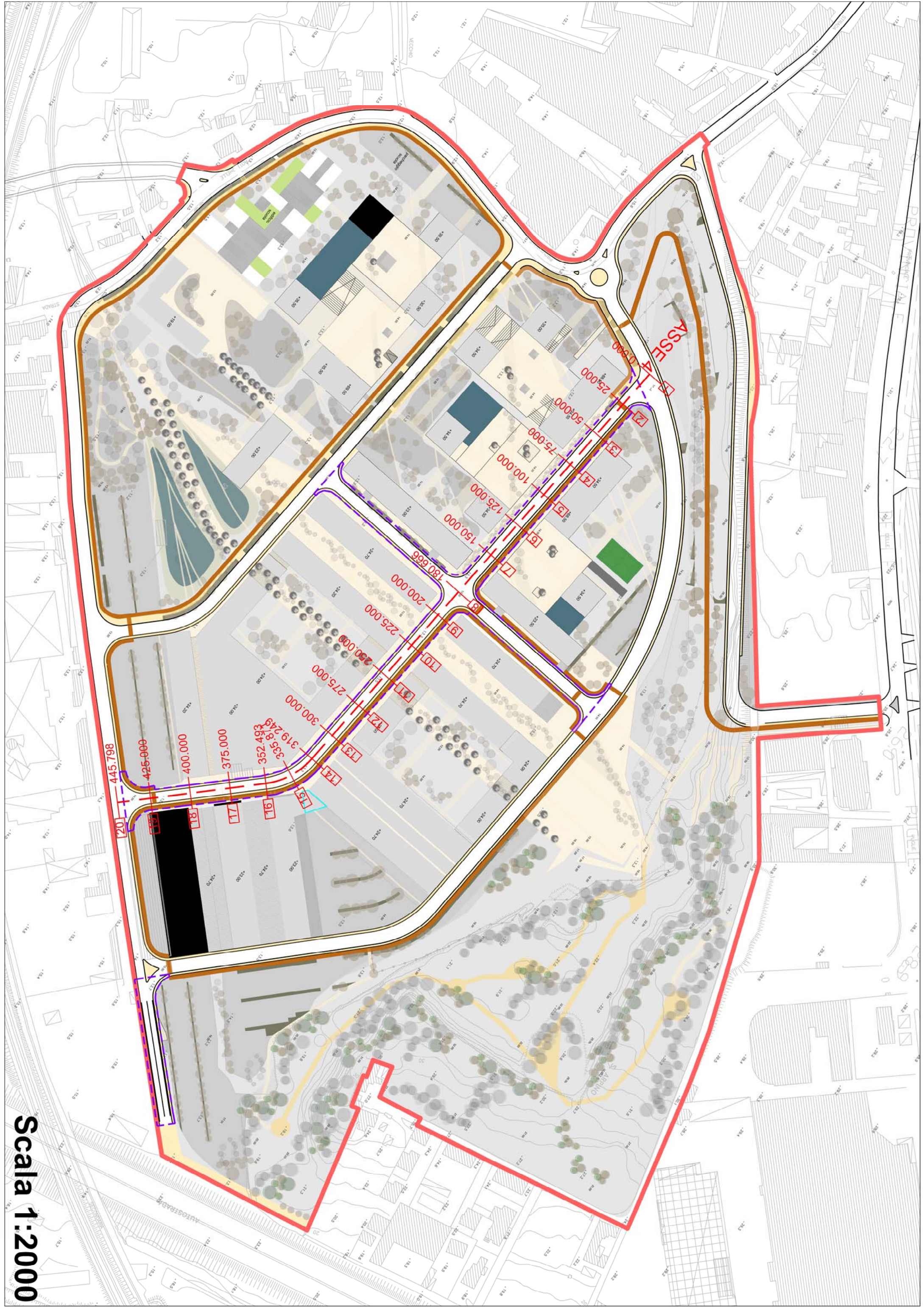
QT.RIF. 0.000

QUOTE TERRENO	DIST.PARZIALI TERRENO		QUOTE PROGETTO				DIST.PARZIALI PROGETTO								
13.26	6.28	7.63	13.80	2.50	4.30	7.00	2.00	13.26	13.26	13.31	13.26	13.26	13.20	13.14	13.12
13.26			13.50					13.26	13.26	13.26	13.26	13.20	13.14	13.12	
13.31	6.09	1.25	13.50					13.26	13.26	13.26	13.26	13.20	13.14	13.12	
13.26	5.90	8.36	13.40					13.26	13.26	13.26	13.26	13.20	13.14	13.12	
13.20	4.49		13.25					13.26	13.26	13.26	13.26	13.20	13.14	13.12	
13.12			13.25					13.26	13.26	13.26	13.26	13.20	13.14	13.12	
			13.55					13.26	13.26	13.26	13.26	13.20	13.14	13.12	



**SEZIONE 17 NON PRODOTTA**  
**IN QUANTO RICADE SU VIA BOTTEGHELLE**

# ASSE 4



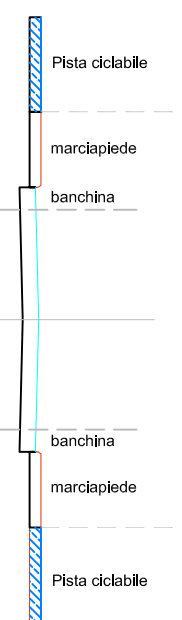
Scala 1:2000

**SEZIONE 1 NON PRODOTTA**

**IN QUANTO RICADE NELL'ASSE 1**

SEZIONE N. : 2  
 QT. PROGETTO : 14.401  
 DIST. PROG. : 25.000  
 DIST. PREC. : 25.000  
 DIST. SUCC. : 25.000

VIABILITA' PRIVATA AD USO PUBBLICO



SCALA 1:200

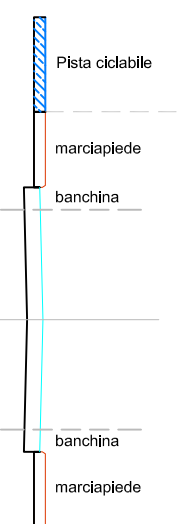
QT. RIF. 0.000

QUOTE TERRENO	DIST. PARZIALI TERRENO		DIST. PARZIALI PROGETTO			
13.09	5.50	2.85	14.46	2.50	2.50	2.50
13.10			14.16			
13.06	11.66		14.16	2.00	7.00	2.00
13.02		1.73	14.16			2.50
13.01			14.31			
13.01			13.89			
13.01			14.16			
13.01			14.16			
13.01			14.46			
13.01			14.46			
13.03	17.77		14.46			



SEZIONE N. : 3  
 QT. PROGETTO : 14.253  
 DIST. PROG. : 50.000  
 DIST. PREC. : 25.000  
 DIST. SUCC. : 25.000

VIABILITA' PRIVATA AD USO PUBBLICO



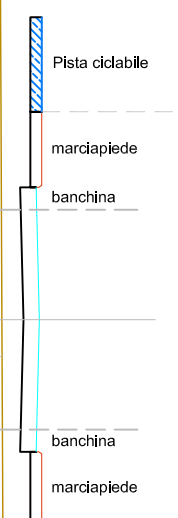
SCALA 1:200

QT. RIF. 0.000

QUOTE TERRENO	DIST. PARZIALI TERRENO		QUOTE PROGETTO		DIST. PARZIALI PROGETTO	
13.01	4.62	6.00	14.32	2.50	2.50	2.50
13.01			14.02	2.00	2.00	2.00
13.04	4.54		14.02			
13.03	4.03		14.02			
13.05	0.81		14.17	7.00	7.00	7.00
13.05			13.75			
		14.73	13.75			
			14.17			
			14.02			
			14.02			
			14.32			
13.03	5.27					
13.04						

SEZIONE N. : 4  
 QT. PROGETTO : 14.104  
 DIST. PROG. : 75.000  
 DIST. PREC. : 25.000  
 DIST. SUCC. : 25.000

VIABILITA' PRIVATA AD USO PUBBLICO



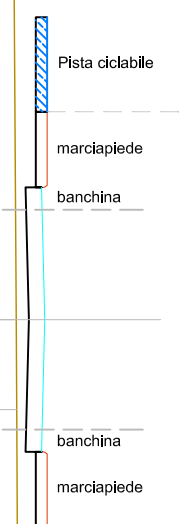
SCALA 1:200

QT. RIF. 0.000

QUOTE TERRENO	DIST. PARZIALI TERRENO		DIST. PARZIALI PROGETTO			
13.07	5.15	14.85	2.50	2.00	7.00	2.00
13.05						
13.11	0.98	15.05				
13.12						
13.19	3.97					
13.19						
QUOTE PROGETTO	14.17 13.87 13.87 14.17 13.87 13.87 14.02 13.60 13.60 14.02 13.87 13.87 14.17					

SEZIONE N. : 5  
 QT. PROGETTO : 13.956  
 DIST. PROG. : 100.000  
 DIST. PREC. : 25.000  
 DIST. SUCC. : 25.000

VIABILITA' PRIVATA AD USO PUBBLICO



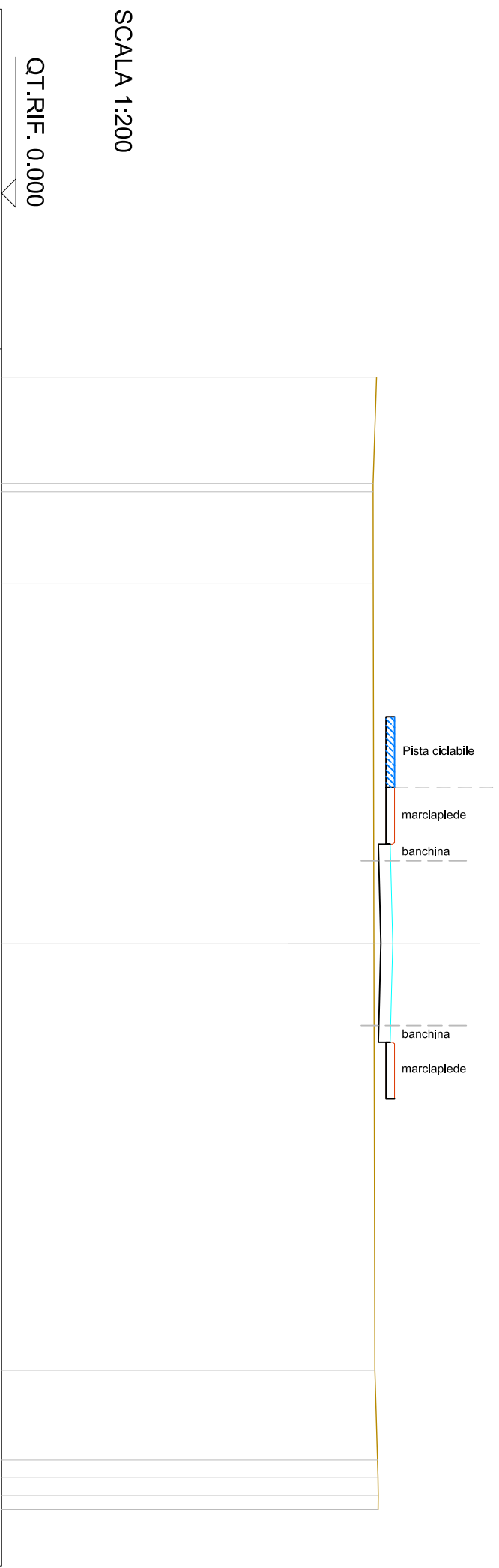
SCALA 1:200

QT. RIF. 0.000

QUOTE TERRENO	13.08	13.20	13.21	13.29	13.28	13.28
DIST. PARZIALI TERRENO	20.00	2.38	14.72	1.68	1.22	
QUOTE PROGETTO	14.02 13.72 13.72 14.02 13.72 13.72 13.87 13.45	13.45 13.87 13.72 13.72 14.02				
DIST. PARZIALI PROGETTO	2.50	2.00	7.00	2.00		

SEZIONE N. : 6  
 QT. PROGETTO : 13.807  
 DIST. PROG. : 125.000  
 DIST. PREC. : 25.000  
 DIST. SUCC. : 25.000

VIABILITA' PRIVATA AD USO PUBBLICO




SCALA 1:200

QUOTE TERRENO	DIST. PARZIALI TERRENO		DIST. PARZIALI PROGETTO			
13.23	3,76	3,22	2,50	2,00	7,00	2,00
13.11						
13.11						
13.11						
13.14	12,73					
13.14						
13.18		3,18				
13.27						
13.29						
13.29						
13.29						
QUOTE PROGETTO	13.87 13.57 13.57 13.87 13.57 13.57 13.72 13.30 13.30 13.72 13.57 13.57 13.87					
DIST. PARZIALI TERRENO	15,09					
DIST. PARZIALI PROGETTO	2,50 2,00 7,00 2,00					

SEZIONE N. : 7  
 QT. PROGETTO : 13.658  
 DIST. PROG. : 150.000  
 DIST. PREC. : 25.000  
 DIST. SUCC. : 30.666

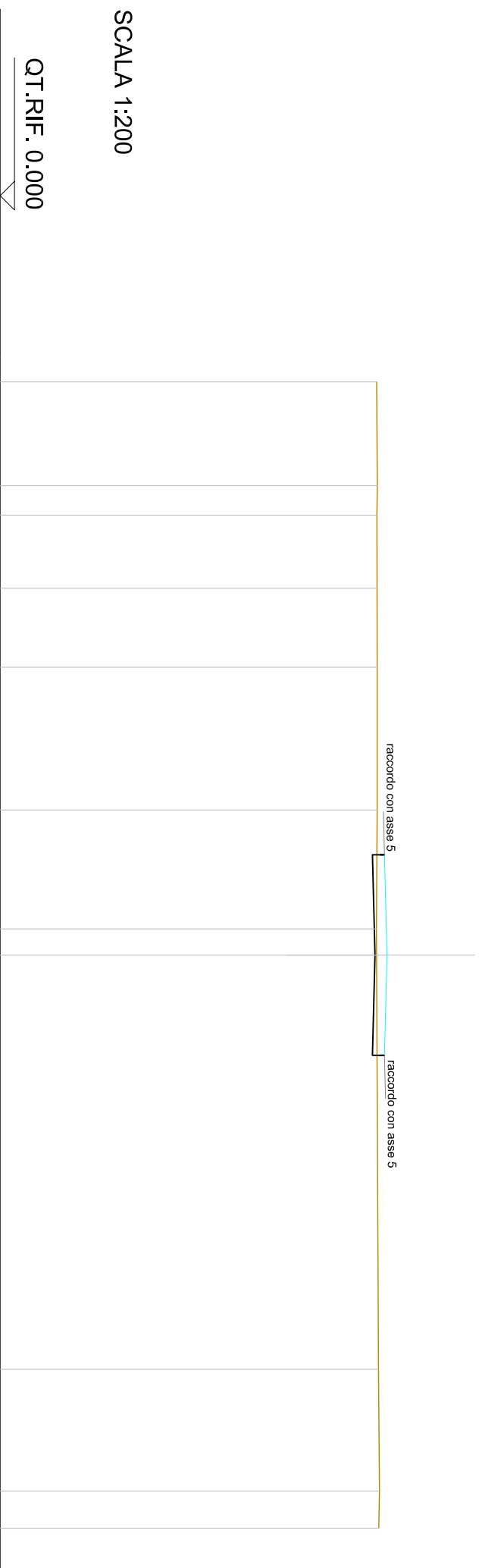
VIABILITA' PRIVATA AD USO PUBBLICO



QUOTE TERRENO	DIST. PARZIALI TERRENO	QUOTE PROGETTO	DIST. PARZIALI PROGETTO
13.12 13.13 13.13	11.57	13.72 13.42 13.42 13.72 13.42 13.42 13.57 13.15	250
13.16 13.16	7.04	13.15 13.57 13.42 13.42 13.72	200
13.11	3.74		7.00
13.09	4.18		2.00
13.04 13.06 13.05	1.82 0.93		
13.04 13.05	2.45 0.86		
13.05	3.20		
13.05	2.80		

SEZIONE N. : 8  
 QT. PROGETTO : 13.502  
 DIST.PROG. : 180.666  
 DIST.PREC. : 30.666  
 DIST.SUCC. : 19.334

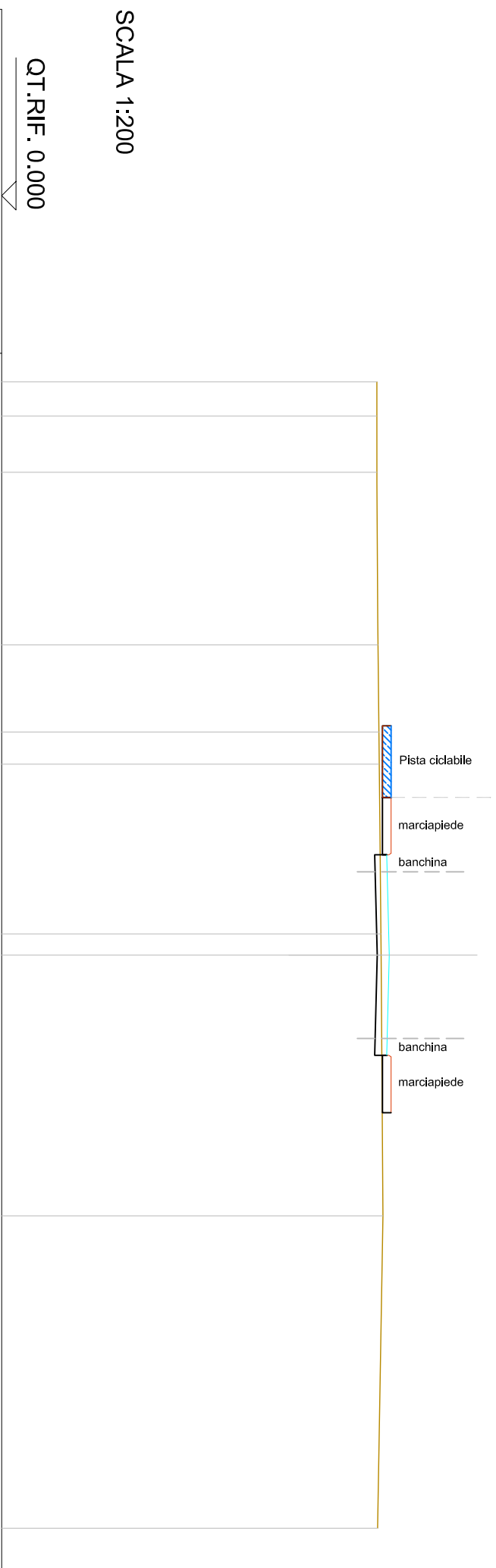
VIABILITA' PRIVATA AD USO PUBBLICO



QUOTE TERRENO												
	13.14	13.16	13.15	13.15	13.16	13.16	13.16	13.13	13.14	13.21	13.24	13.21
DIST.PARZIALI TERRENO	3.62	1.03	2.55	2.76	4.98	4.15	0.91	14.45	4.25	1.30		
QUOTE PROGETTO	13.41 12.99 13.08 12.99 13.41											
DIST.PARZIALI PROGETTO	3.50		3.50									

SEZIONE N. : 9  
 QT. PROGETTO : 13.519  
 DIST. PROG. : 200.000  
 DIST. PREC. : 19.334  
 DIST. SUCC. : 25.000

VIABILITA' PRIVATA AD USO PUBBLICO



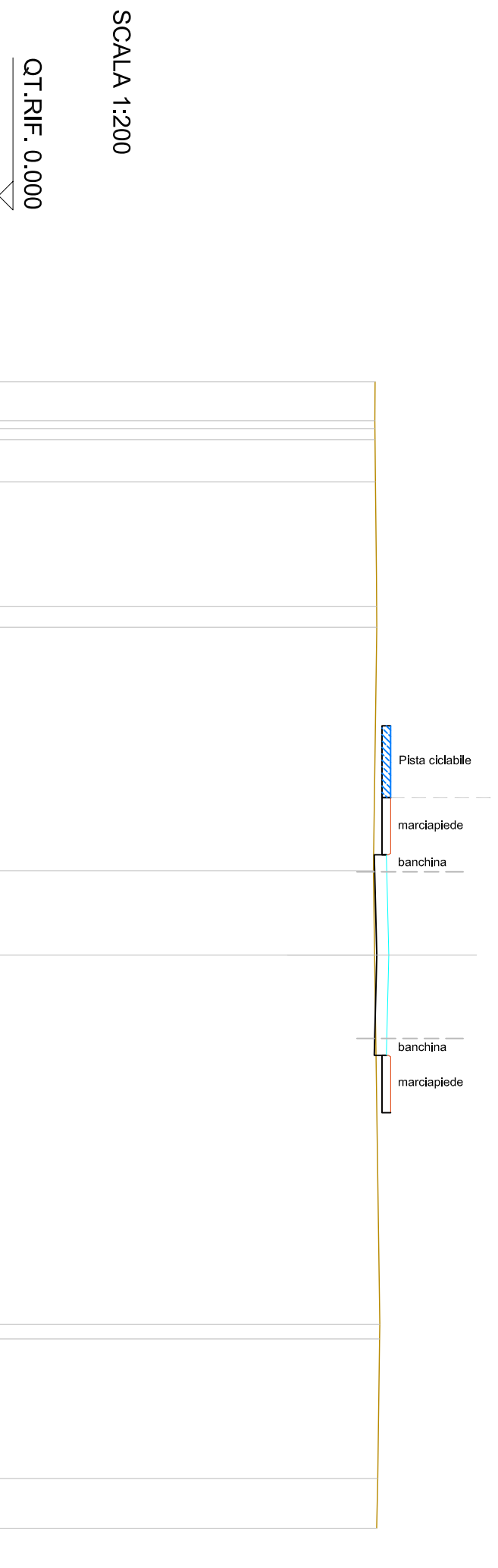
QUOTE TERRENO	DIST. PARZIALI TERRENO	QUOTE PROGETTO	DIST. PARZIALI PROGETTO
13.09	1.19	13.58	2.50
13.09	1.96	13.28	2.00
13.09	6.02	13.28	7.00
13.12	3.04	13.28	2.00
13.16	1.12	13.43	
13.16	5.93	13.01	
13.23		13.43	
13.23	9.10	13.28	
13.30	10.90	13.28	
13.11		13.58	





SEZIONE N. : 11  
 QT. PROGETTO : 13.617  
 DIST.PROG. : 250.000  
 DIST.PREC. : 25.000  
 DIST.SUCC. : 25.000


VIABILITA' PRIVATA AD USO PUBBLICO



QUOTE TERRENO	DIST.PARZIALI TERRENO	QUOTE PROGETTO	DIST.PARZIALI PROGETTO
13.14 13.13 13.13 13.13 13.15	1.35 1.48 4.34	13.68 13.38 13.38 13.38 13.38	2.50
13.19 13.20	8.51	13.38 13.68 13.38 13.38 13.53 13.11	2.00
13.08 13.12	2.94	13.11 13.53 13.38 13.38 13.68	7.00
13.30 13.29	12.88		2.00
13.23 13.19	4.86 1.74		

SEZIONE N. : 12  
 QT. PROGETTO : 13.666  
 DIST.PROG. : 275.000  
 DIST.PREC. : 25.000  
 DIST.SUCC. : 25.000

VIABILITA' PRIVATA AD USO PUBBLICO



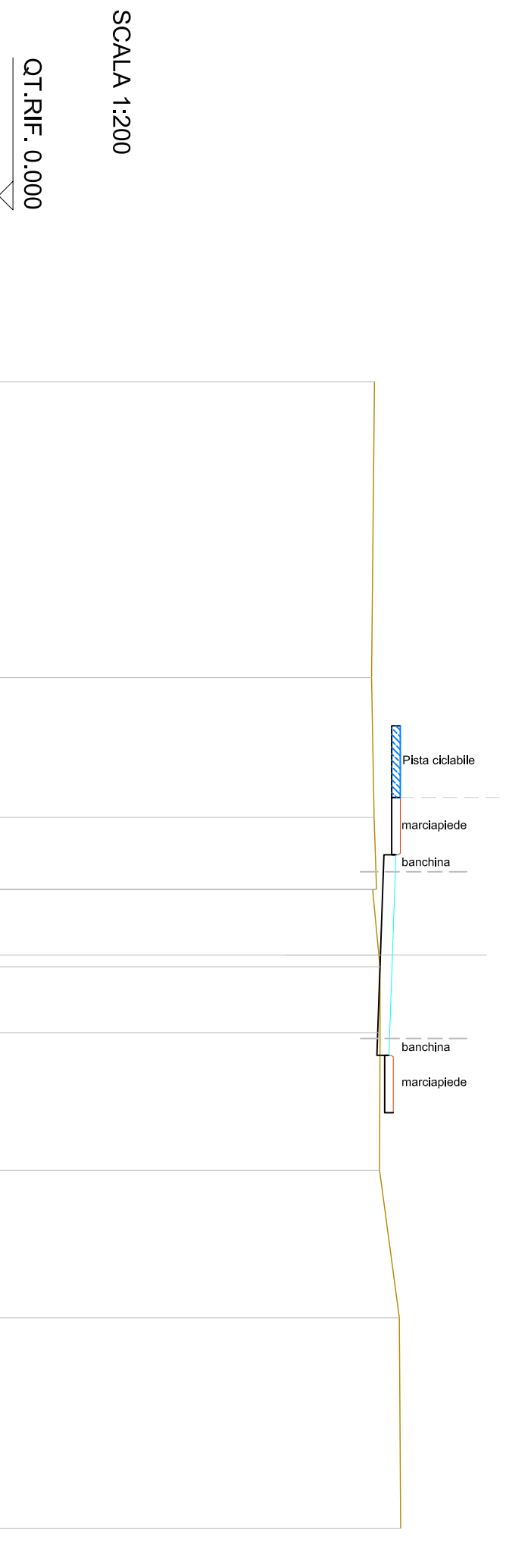
SCALA 1:200

QUOTE TERRENO	DIST.PARZIALI TERRENO	QUOTE PROGETTO	DIST.PARZIALI PROGETTO
13.31	8,30	13.73 13.43 13.43 13.73 13.43 13.43 13.58 13.16	2,50
13.33 13.33 13.32	10,87	13.16 13.58 13.43 13.43 13.73	2,00
13.34	4,36		7,00
13.35	2,39		2,00
13.40	13,24		
13.28			



SEZIONE N. : 14  
 QT. PROGETTO : 13.752  
 DIST.PROG. : 319.249  
 DIST.PREC. : 19.249  
 DIST.SUCC. : 16.622

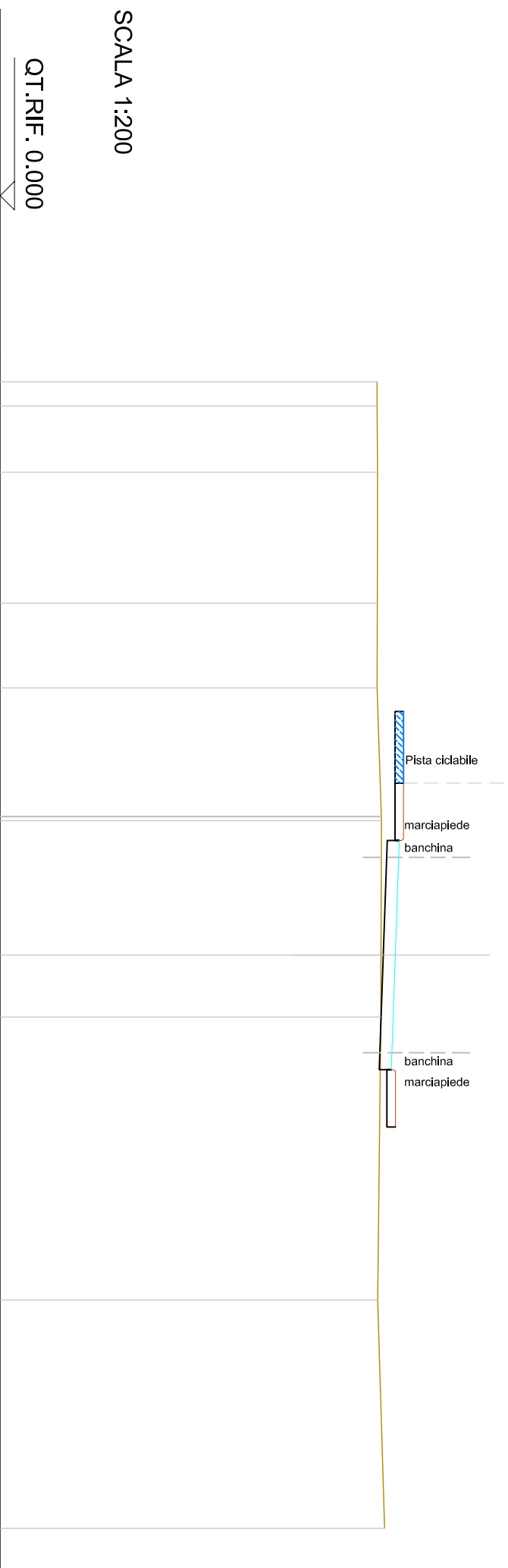
VIABILITA' PRIVATA AD USO PUBBLICO



QUOTE TERRENO	DIST.PARZIALI TERRENO	QUOTE PROGETTO	DIST.PARZIALI PROGETTO
13.12	10,32	14.02	2,50
13.02	4,88	13.72	2,00
13.11	2,50	13.72	7,00
13.20	2,28	13.72	2,00
13.06	2,30	13.72	
13.28	4,80	13.87	
13.31	5,15	13.45	
13.32	7,34	13.21	
13.30		13.63	
13.99		13.48	
14.04		13.48	
		13.78	

SEZIONE N. : 15  
 QT. PROGETTO : 13.785  
 DIST.PROG. : 335.871  
 DIST.PREC. : 16.622  
 DIST.SUCC. : 16.622

VIABILITA' PRIVATA AD USO PUBBLICO



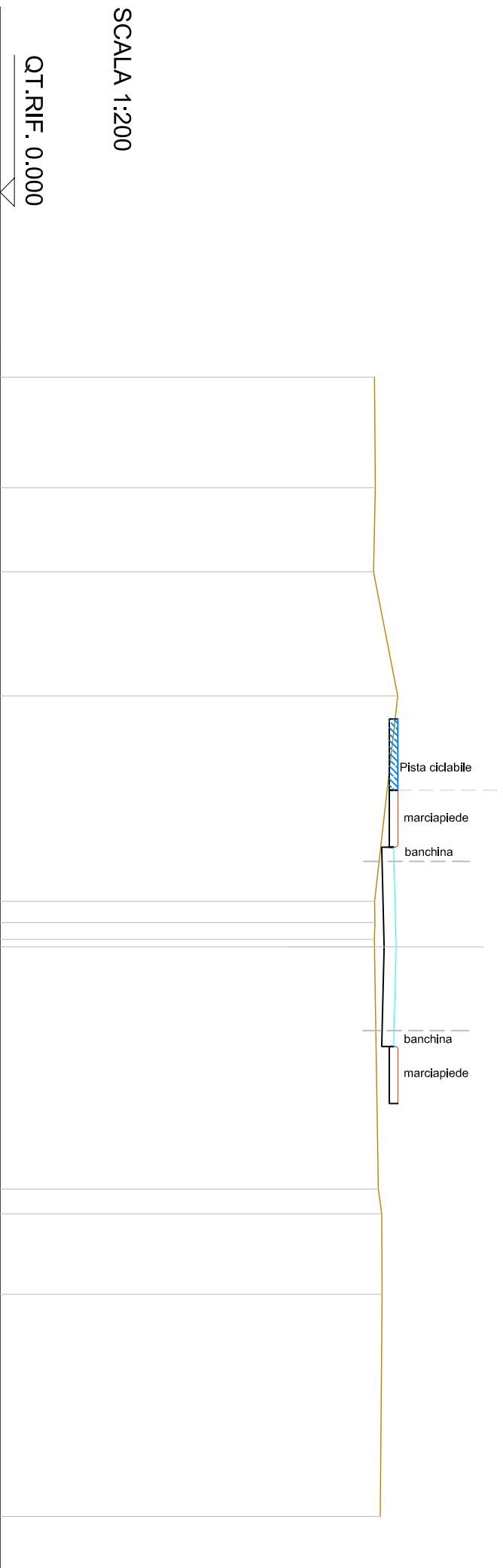
QUOTE TERRENO	DIST.PARZIALI TERRENO	QUOTE PROGETTO	DIST.PARZIALI PROGETTO
13.15	0.84	14.07	2.50
13.15	2.31	13.77	2.00
13.17	4.56	13.77	8.00
13.16	2.96	14.07	2.00
13.15	4.48	13.77	
13.30	4.69	13.77	
13.30	2.16	13.92	
13.30	9.88	13.50	
13.29		13.22	
13.28		13.64	
13.28		13.49	
13.28		13.49	
13.17	7.96	13.79	
13.41			





SEZIONE N. : 18  
 QT. PROGETTO : 13.910  
 DIST.PROG. : 400.000  
 DIST.PREC. : 25.000  
 DIST.SUCC. : 25.000

VIABILITA' PRIVATA AD USO PUBBLICO




SCALA 1:200

QUOTE TERRENO		DIST. PARZIALI TERRENO		QUOTE PROGETTO		DIST. PARZIALI PROGETTO	
	13.15	388			13.97	250	
	13.18	296			13.67	200	
	13.12	436			13.67	700	
	13.97	721			13.67	200	
	13.15		851		13.82		
	13.17				13.40		
	13.15				13.67		
	13.15				13.67		
	13.29	0.87			13.97		
	13.40	283					
	13.42	780					
	13.35						



SEZIONE N. : 19  
 QT. PROGETTO : 13.959  
 DIST.PROG. : 425.000  
 DIST.PREC. : 25.000  
 DIST.SUCC. : 20.798

VIABILITA' PRIVATA AD USO PUBBLICO



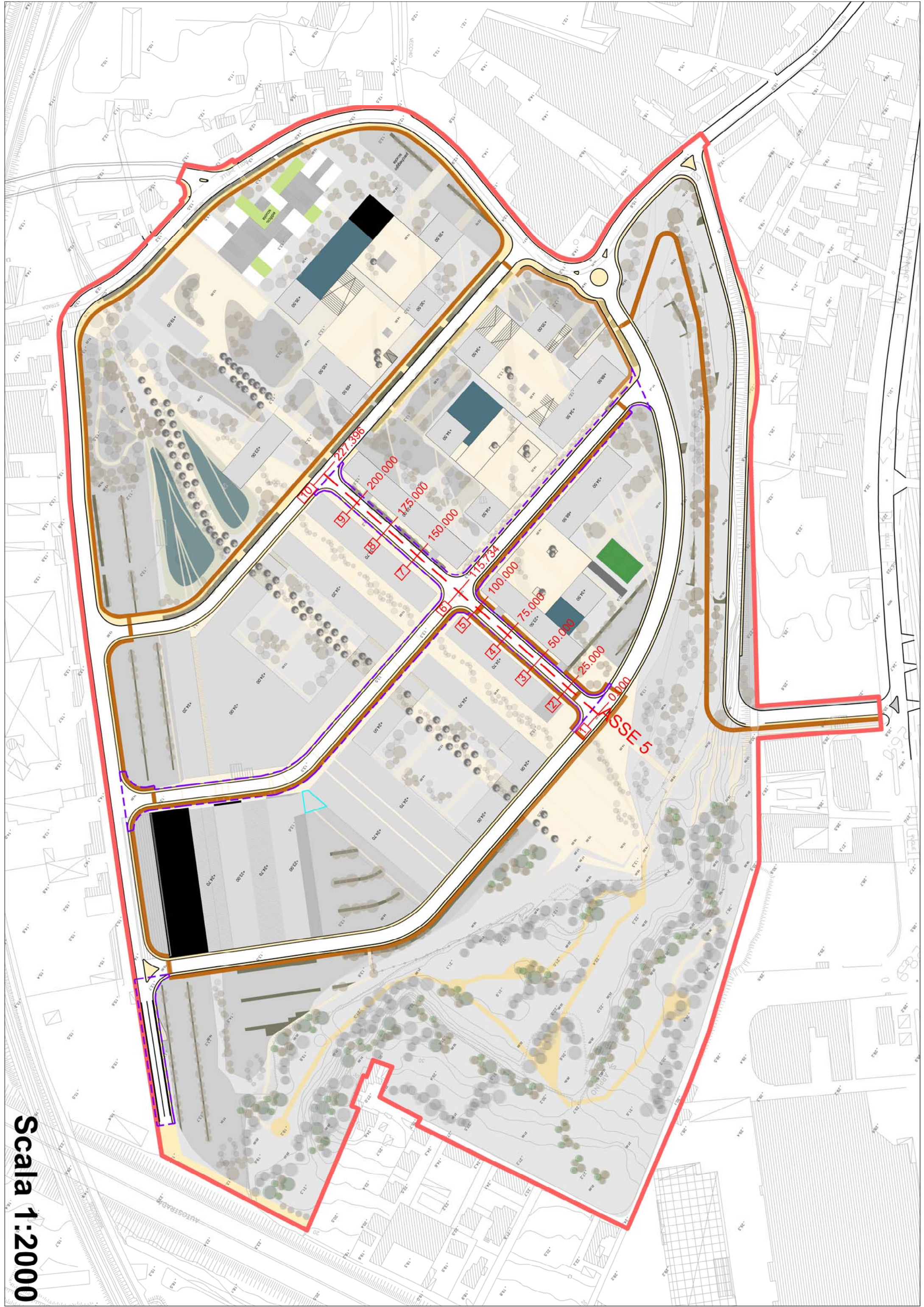
SCALA 1:200

QT.RIF. 0.000

QUOTE TERRENO	DIST.PARZIALI TERRENO		QUOTE PROGETTO	DIST.PARZIALI PROGETTO				
13.48	3,79	3,53	13.48	14.02	2,50	2,00	7,00	2,00
13.39			13.39	13.72				
13.40			13.40	13.72				
	12,40			13.72				
			13.22	13.87				
			13.21	13.45				
			13.18	13.87				
			13.17	13.72				
	0,82	1,69		13.72				
				13.72				
	6,41			14.02				
			13.21					
	7,73							
			13.27					
	3,35							
			13.26					

**SEZIONE 20 NON PRODOTTA**  
**IN QUANTO RICADE NELL'ASSE 2**

# ASSE 5

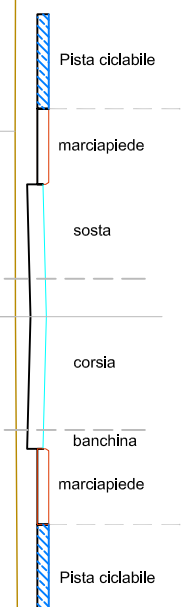


Scala 1:2000

**SEZIONE 1 NON PRODOTTA**  
**IN QUANTO RICADE NELL'ASSE 1**

SEZIONE N. : 2  
 QT. PROGETTO : 13.891  
 DIST. PROG. : 25.000  
 DIST. PREC. : 25.000  
 DIST. SUCC. : 25.000

VIABILITA' PRIVATA AD USO PUBBLICO



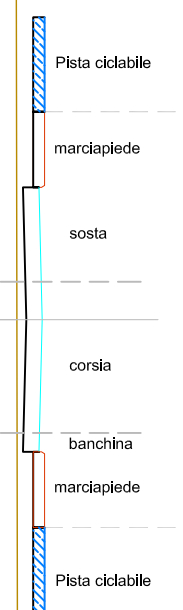
SCALA 1:200

QT. RIF. 0.000

QUOTE TERRENO	DIST. PARZIALI TERRENO		QUOTE PROGETTO		DIST. PARZIALI PROGETTO	
13.14	5,55	9,54	13.95	2,50	2,50	
13.09			13.65	2,00	2,00	
13.07	4,90		13.65		7,00	
13.07			13.80			
13.07			13.38			
	12,62		13.38		2,00	
			13.80		2,50	
			13.65			
			13.65			
			13.95			
			13.65			
			13.65			
			13.95			
13.15	7,38					
13.19						

SEZIONE N. : 3  
 QT. PROGETTO : 13.782  
 DIST. PROG. : 50.000  
 DIST. PREC. : 25.000  
 DIST. SUCC. : 25.000

VIABILITA' PRIVATA AD USO PUBBLICO



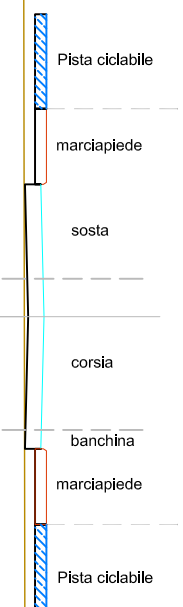
SCALA 1:200

QT. RIF. 0.000

QUOTE TERRENO	13.12	13.09	13.11	13.14	13.17
DIST. PARZIALI TERRENO	10.17	9.83	15.06	4.94	
QUOTE PROGETTO	13.84 13.54 13.54 13.84 13.54 13.54 13.69 13.27 13.27 13.69 13.54 13.54 13.84 13.54 13.54 13.84				
DIST. PARZIALI PROGETTO	2.50	2.00	7.00	2.00	2.50

SEZIONE N. : 4  
 QT. PROGETTO : 13.673  
 DIST. PROG. : 75.000  
 DIST. PREC. : 25.000  
 DIST. SUCC. : 25.000

VIABILITA' PRIVATA AD USO PUBBLICO



SCALA 1:200

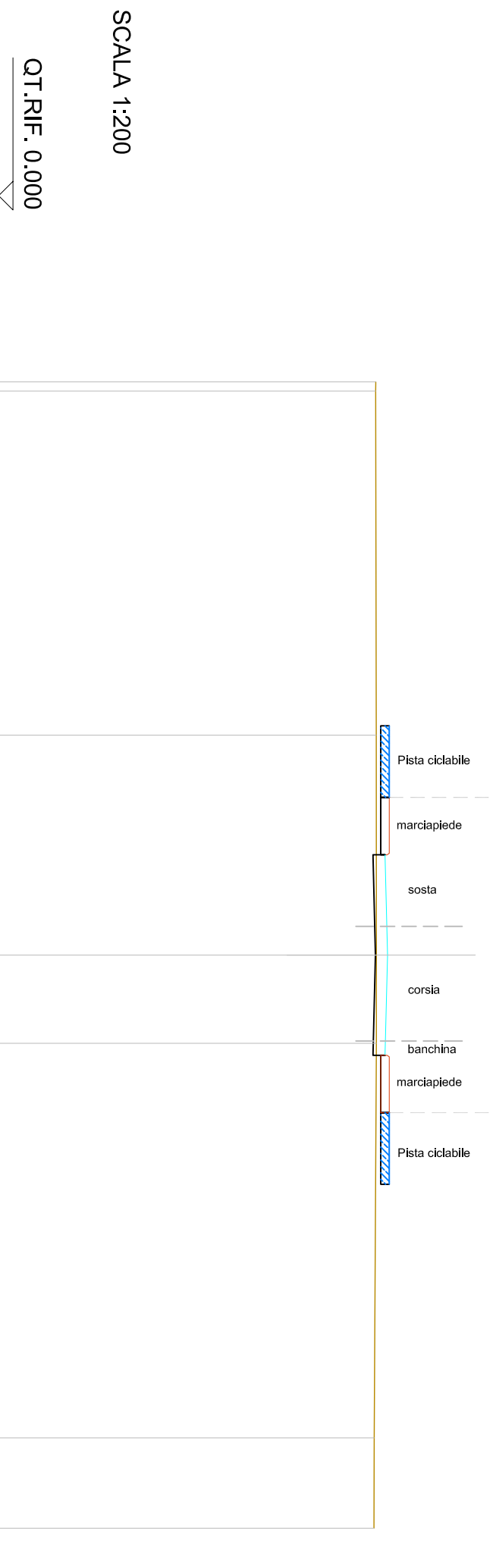
QT. RIF. 0.000

QUOTE TERRENO	13.14		13.12		13.15		13.18
	5,25	14,75			20,00		
DIST. PARZIALI TERRENO							
QUOTE PROGETTO	13.74		13.44		13.74		13.44
	13.44		13.74		13.44		13.59
DIST. PARZIALI PROGETTO	2,50		2,00		7,00		2,00
	2,50		2,00		2,50		



SEZIONE N. : 5  
 QT. PROGETTO : 13.564  
 DIST. PROG. : 100.000  
 DIST. PREC. : 25.000  
 DIST. SUCC. : 15.734

VIABILITA' PRIVATA AD USO PUBBLICO

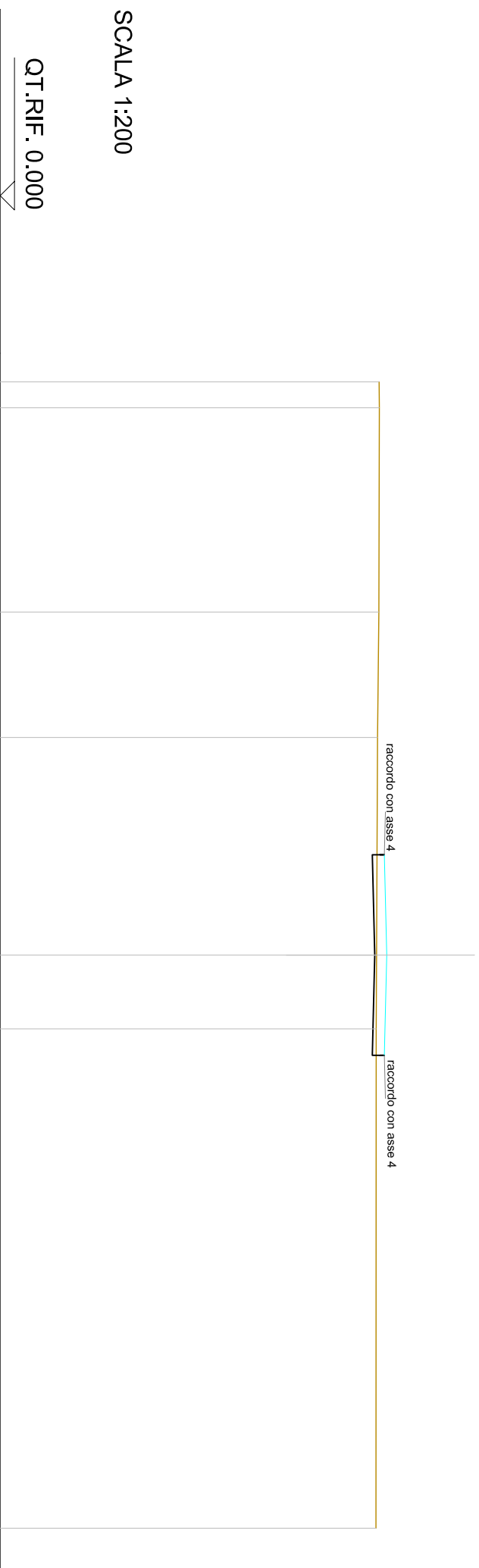


SCALA 1:200

QUOTE TERRENO	DIST. PARZIALI TERRENO	QUOTE PROGETTO	DIST. PARZIALI PROGETTO
13.15 13.15	12.01	13.63 13.33 13.33 13.63 13.33 13.33 13.48 13.06	2.50
13.17	7.67	13.06 13.48 13.33 13.33 13.63 13.33 13.33 13.63	2.00
13.17	3.08		7.00
13.17	13.77		2.00
			2.50
13.10	3.15		
13.09			

SEZIONE N. : 6  
 QT. PROGETTO : 13.495  
 DIST.PROG. : 115.734  
 DIST.PREC. : 15.734  
 DIST.SUCC. : 34.266

VIABILITA' PRIVATA AD USO PUBBLICO

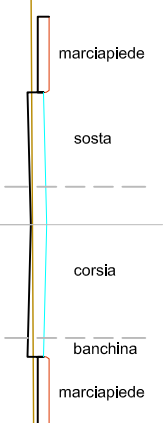


SCALA 1:200

QUOTE TERRENO	13.23 13.24	13.22	13.17	13.14	13.13	13.12
DIST.PARZIALI TERRENO	0.90	7.13	4.38	7.59	2.58	17.42
QUOTE PROGETTO	13.56 13.26 13.26 13.41 12.99	12.99 13.41 13.26 13.26 13.56				
DIST.PARZIALI PROGETTO	2.00	7.00	2.00			

SEZIONE N. : 7  
 QT. PROGETTO : 13.346  
 DIST. PROG. : 150.000  
 DIST. PREC. : 34.266  
 DIST. SUCC. : 25.000

VIABILITA' PRIVATA AD USO PUBBLICO



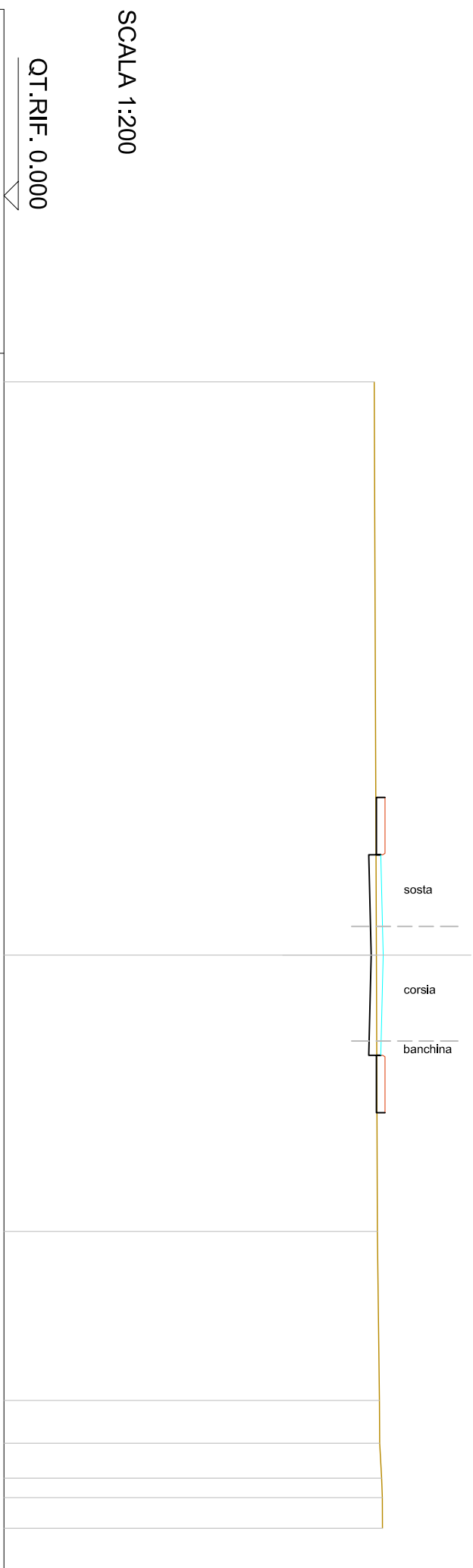
SCALA 1:200

QT. RIF. 0.000

QUOTE TERRENO	12.85	12.97	13.08
DIST. PARZIALI TERRENO	20.00		20.00
QUOTE PROGETTO	13.41 13.11 13.11 13.26 12.84 12.84 13.26 13.11 13.11 13.41		
DIST. PARZIALI PROGETTO	2.00	7.00	2.00

SEZIONE N. : 8  
 QT. PROGETTO : 13.237  
 DIST. PROG. : 175.000  
 DIST. PREC. : 25.000  
 DIST. SUCC. : 25.000

VIABILITA' PRIVATA AD USO PUBBLICO



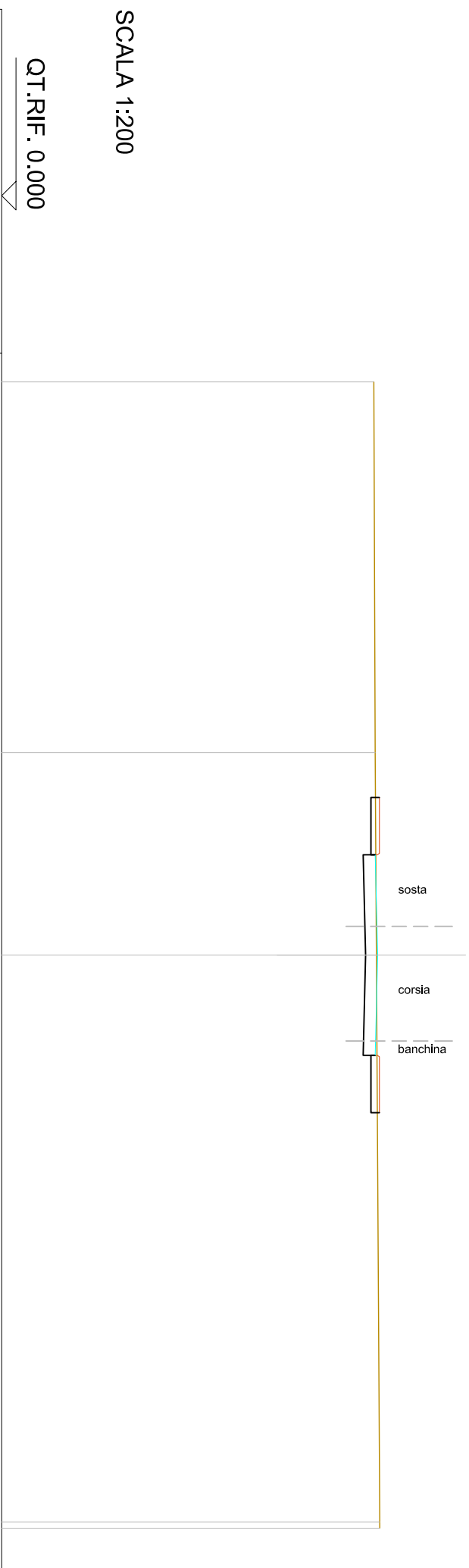
SCALA 1:200

QT. RIF. 0.000

QUOTE TERRENO	DIST. PARZIALI TERRENO			QUOTE PROGETTO	DIST. PARZIALI PROGETTO		
12.92	20.00			13.30 13.00 13.00 13.15 12.73	2.00	7.00	2.00
13.00	9.94			12.73 13.15 13.00 13.00 13.30			
13.03	5.90						
13.10	1.49						
13.11	1.22						
13.18	1.07						
13.21							
13.21							

SEZIONE N. : 9  
 QT. PROGETTO : 13.128  
 DIST. PROG. : 200.000  
 DIST. PREC. : 25.000  
 DIST. SUCC. : 27.396

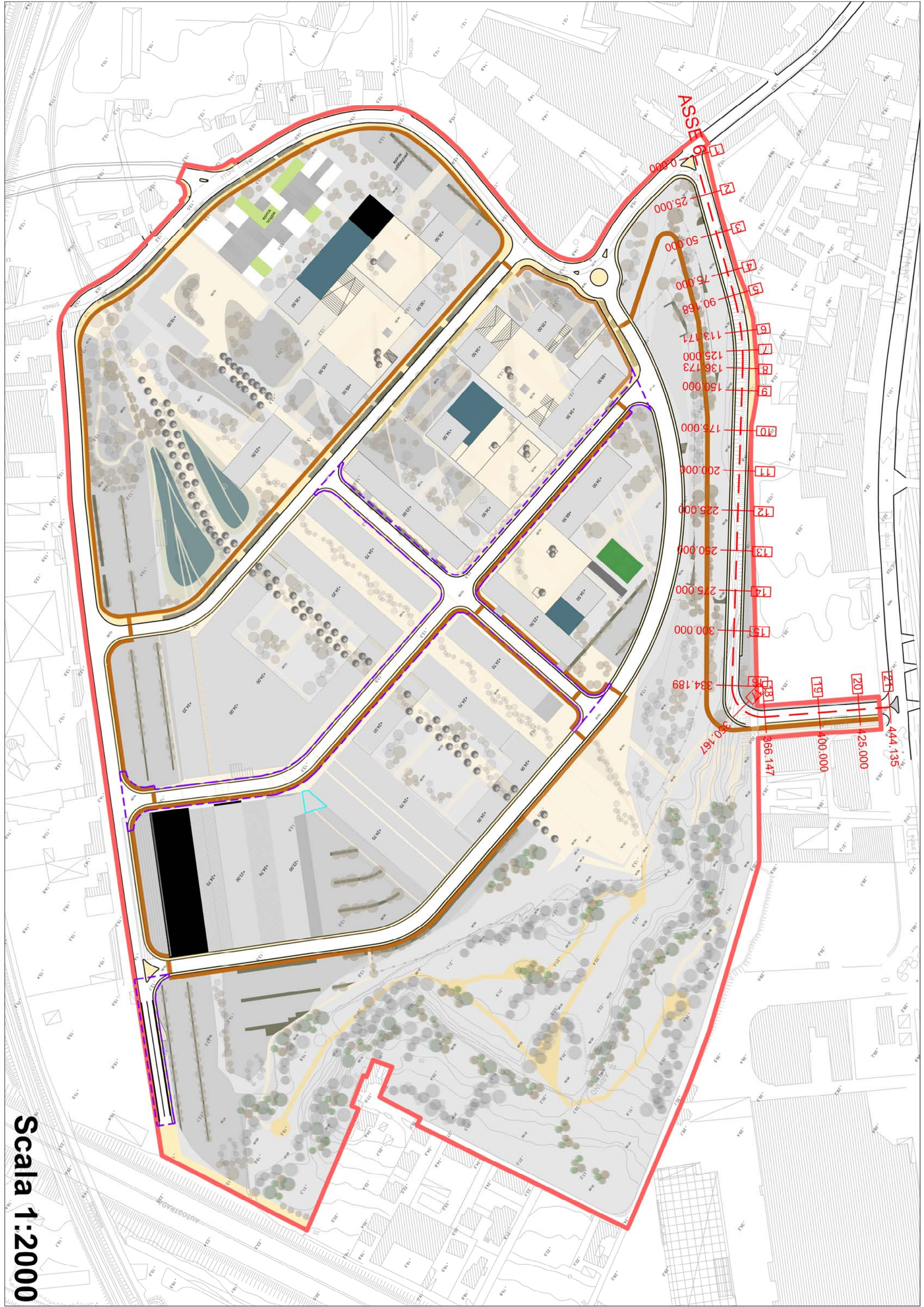
VIABILITA' PRIVATA AD USO PUBBLICO



QUOTE TERRENO	12.99	13.04	13.08	13.20	13.20
DIST. PARZIALI TERRENO	12.94	7.06	19.78		
QUOTE PROGETTO	13.19	12.89	13.04	12.62	13.04
	12.89	12.89	12.89	12.89	13.19
DIST. PARZIALI PROGETTO	2.00	7.00	2.00		

**SEZIONE 10 NON PRODOTTA  
IN QUANTO RICADE NELL'ASSE 3**

# ASSE 6



ASSE 6

- 1 0.000
- 2 25.000
- 3 50.000
- 4 75.000
- 5 90.668
- 6 113.171
- 7 125.000
- 8 136.173
- 9 150.000
- 10 175.000
- 11 200.000
- 12 225.000
- 13 250.000
- 14 275.000
- 15 300.000
- 16 384.189
- 17 390.167
- 18 366.147
- 19 400.000
- 20 425.000
- 21 444.135

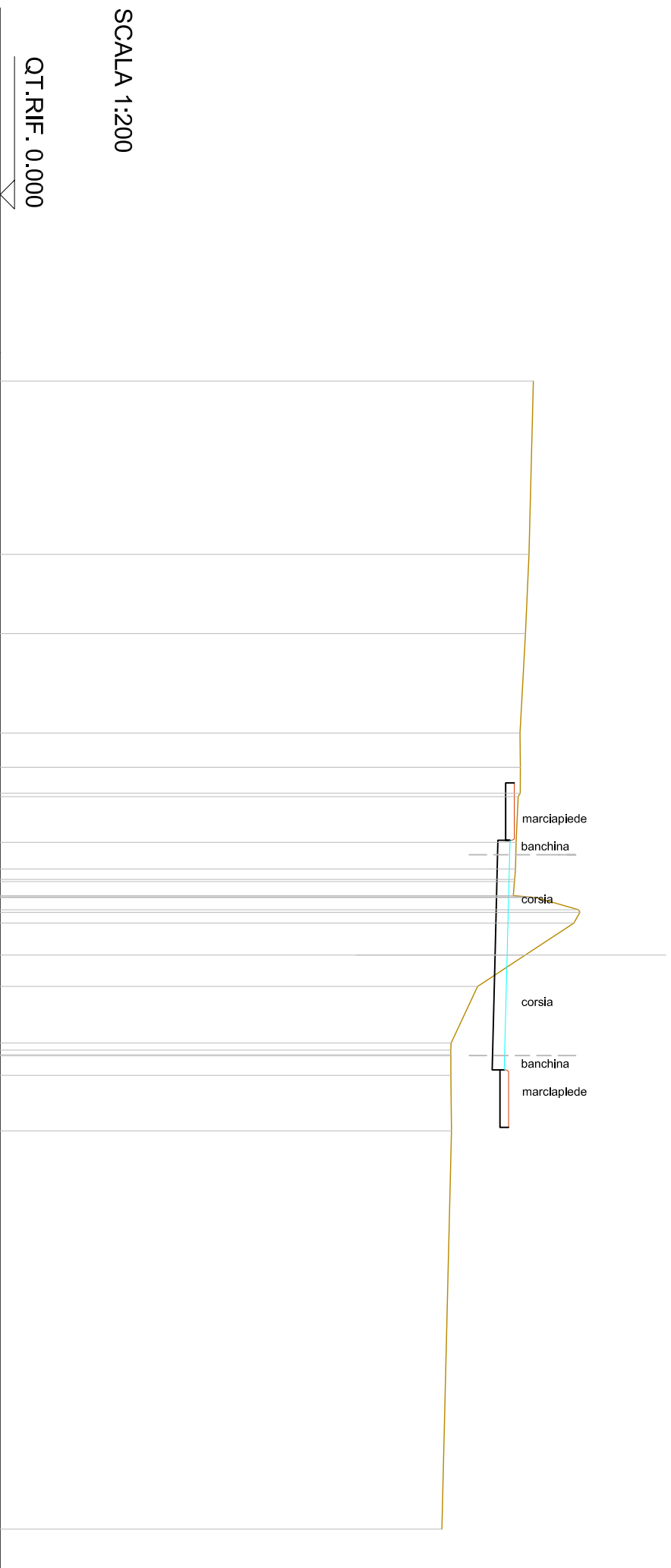
Scala 1:2000



**SEZIONE 1 NON PRODOTTA**


**IN QUANTO RICADE SU VIA BOTTEGHELLE**

SEZIONE N. : 2  
 QT. PROGETTO : 17.667  
 DIST. PROG. : 25.000  
 DIST. PREC. : 25.000  
 DIST. SUCC. : 25.000



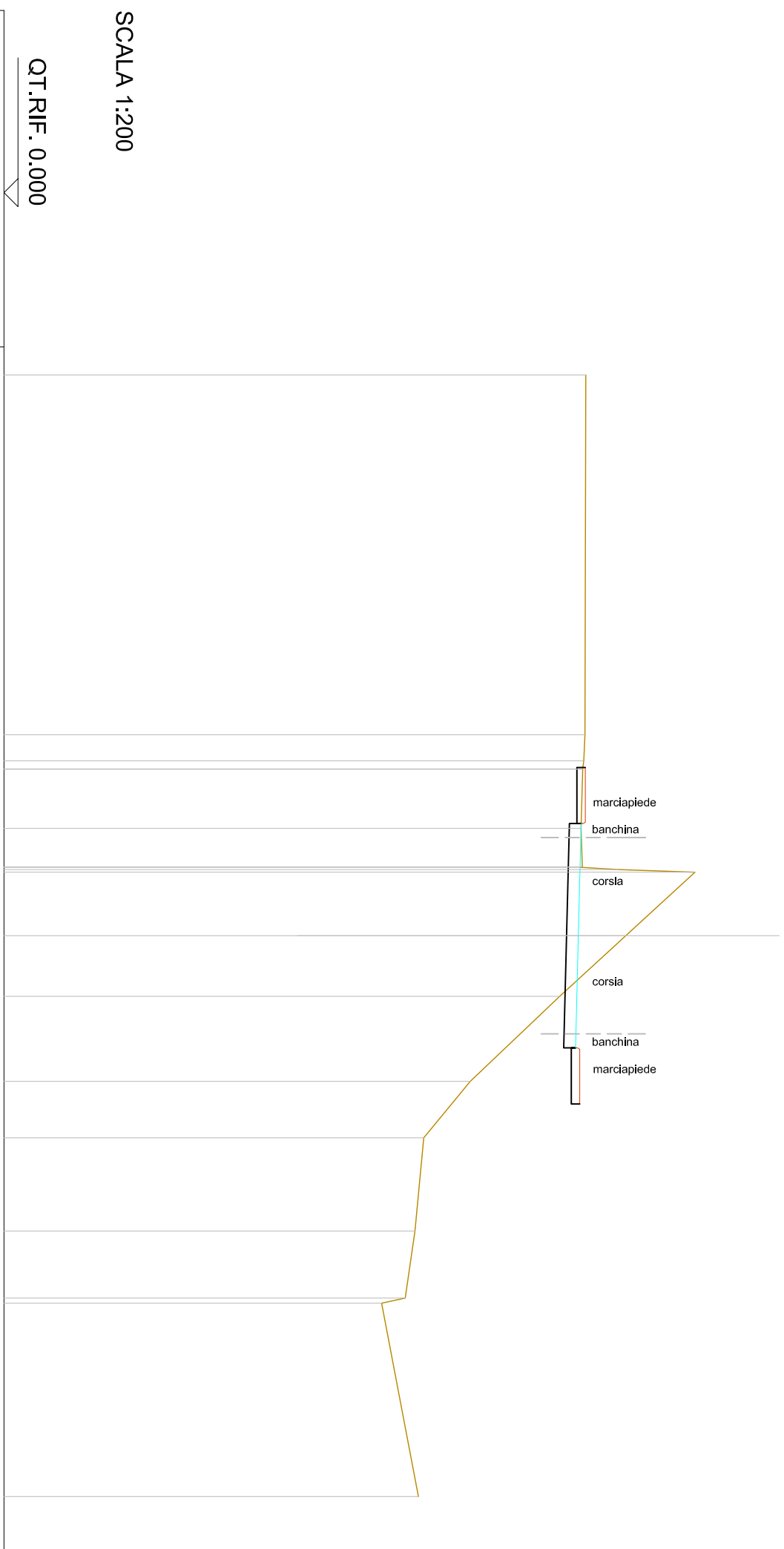
QUOTE TERRENO	DIST. PARZIALI TERRENO		QUOTE PROGETTO	DIST. PARZIALI PROGETTO			
18.58	6.04	2.76		2.00	4.00	4.00	2.00
18.43							
18.31	3.46						
18.12	1.19	0.91					
18.13	1.59	0.93	17.92				
18.13			17.62				
18.05			17.62				
17.98			17.77				
17.96			17.35				
17.93	1.11	1.09	17.25				
17.92	1.97		17.15				
17.88			17.57				
18.37			17.42				
18.47	1.94		17.42				
18.68			17.72				
20.16							
20.20							
19.99							
18.30	13.87						
16.64							
15.71							
15.70							
15.70							
15.71							
15.71							
15.73							
15.40							

SEZIONE N. : 3  
 QT. PROGETTO : 19.083  
 DIST. PROG. : 50.000  
 DIST. PREC. : 25.000  
 DIST. SUCC. : 25.000



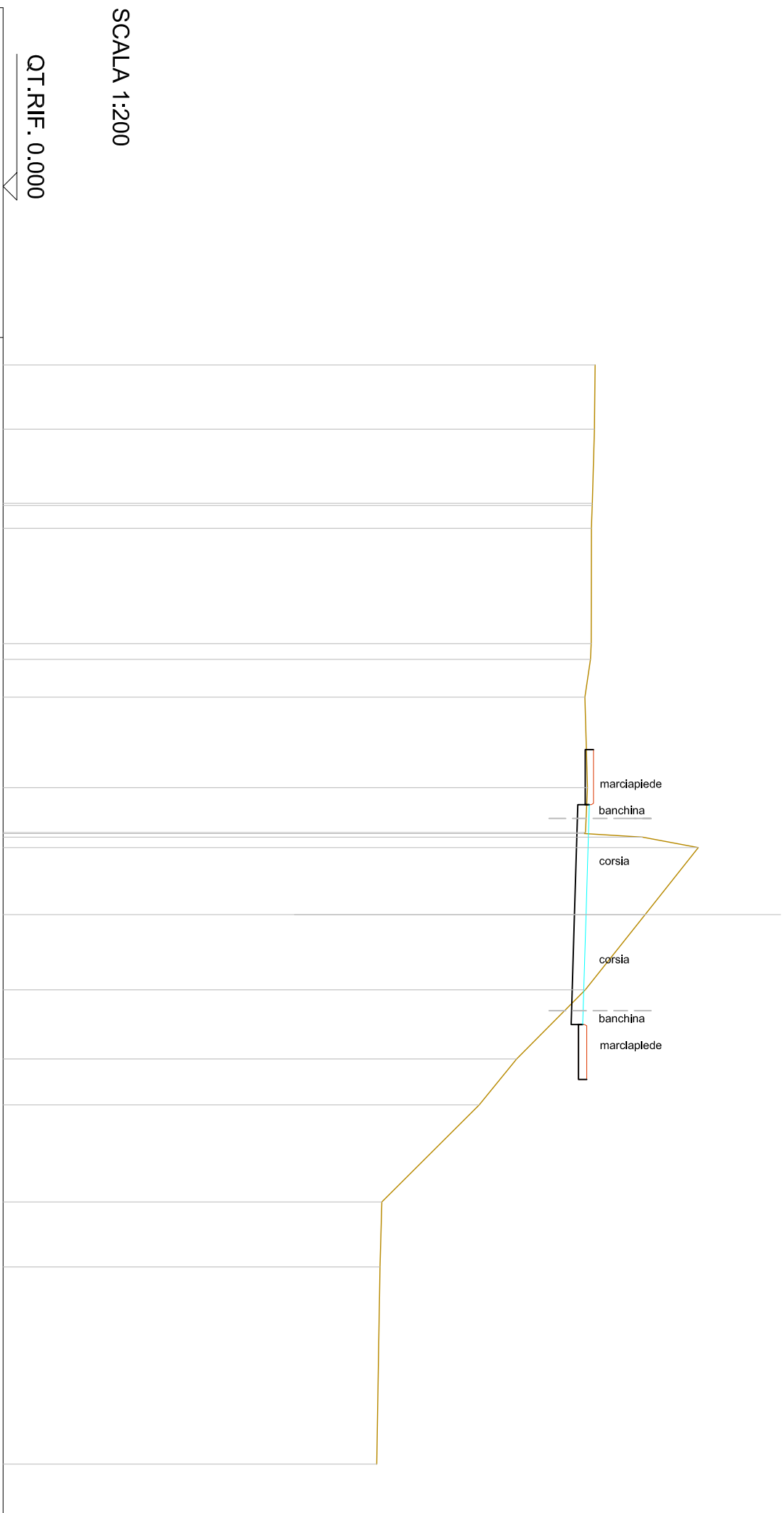
QUOTE TERRENO	DIST. PARZIALI TERRENO	QUOTE PROGETTO	DIST. PARZIALI PROGETTO
19.62	309	19.33	2.00
19.61		19.03	
19.70	10.61	19.03	4.00
19.71		19.18	
19.66	301	18.76	4.00
19.67		18.66	
19.67	1.37	18.56	4.00
19.45	3.19	18.98	2.00
22.89		18.83	
23.60	4.44	18.83	
23.74		18.83	
23.13	4.02	19.13	
20.99			
16.02	7.77		
14.15			
13.34			
13.27			
13.28			

SEZIONE N. : 4  
 QT. PROGETTO : 20.483  
 DIST. PROG. : 75.000  
 DIST. PREC. : 25.000  
 DIST. SUCC. : 15.168



QUOTE TERRENO	DIST. PARZIALI TERRENO	QUOTE PROGETTO	DIST. PARZIALI PROGETTO
20.75	12.83		
20.72	0.93	20.73	2.00
20.68	2.11	20.43	4.00
20.64	1.37	20.43	4.00
20.64	2.26	20.58	4.00
20.58	2.16	20.16	2.00
20.63	3.03	20.06	
20.56	2.02	19.96	
21.92	3.32	20.38	
24.64	2.39	20.23	
22.17	6.90	20.23	
19.82		20.53	
16.63			
14.97			
14.66			
14.31			
13.47			
14.78			

SEZIONE N. : 5  
 QT. PROGETTO : 21.221  
 DIST. PROG. : 90.168  
 DIST. PREC. : 15.168  
 DIST. SUCC. : 23.003

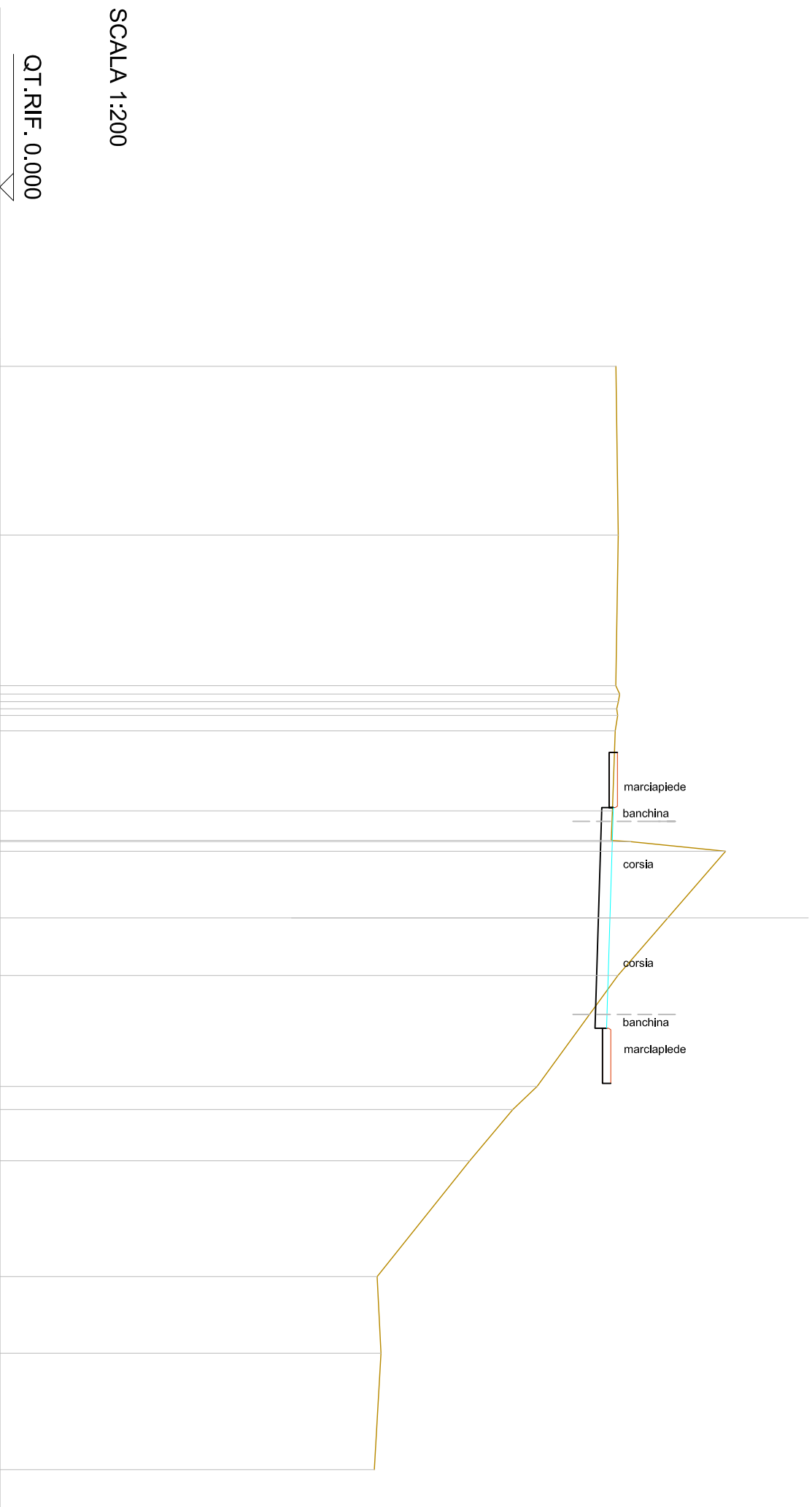


SCALA 1:200

QT. RIF. 0.000

QUOTE TERRENO	DIST. PARZIALI TERRENO	QUOTE PROGETTO	DIST. PARZIALI PROGETTO
21.55	2.34	21.49	2.00
21.53	2.70	21.19	4.00
21.45	0.83	21.19	4.00
21.45	4.20	21.34	2.00
21.42	1.37	20.92	2.00
21.41	3.29	20.80	
21.38	1.63	20.68	
21.18	2.44	21.10	
21.27	2.74	20.95	
21.20	2.51	20.95	
21.15	1.67	21.25	
23.28	3.53		
25.31	2.37		
23.37	7.17		
21.20			
18.69			
17.33			
13.79			
13.72			
13.60			


SEZIONE N. : 6  
 QT. PROGETTO : 22.122  
 DIST. PROG. : 113.171  
 DIST. PREC. : 23.003  
 DIST. SUCC. : 11.829



SCALA 1:200

QUOTE TERRENO		DIST. PARZIALI TERRENO	
22.34	22.42	6.12	5.46
22.33	22.47	2.90	1.07
22.43	22.37	1.07	2.42
22.37	22.40	2.42	2.09
22.40	22.31	2.09	4.02
22.31	22.21	4.02	0.84
22.21	22.17	0.84	1.86
22.17	22.88	1.86	4.20
22.88	26.31	4.20	2.77
26.31	24.22	2.77	4.22
24.22	22.41	4.22	
22.41	19.48		
19.48	18.60		
18.60	17.04		
17.04	13.68		
13.68	13.82		
13.82	13.58		
13.58			
QUOTE PROGETTO		DIST. PARZIALI PROGETTO	
22.39	22.09	2.00	4.00
22.09	22.24	4.00	4.00
22.24	21.82	4.00	2.00
21.82	21.70	2.00	
21.70	21.58		
21.58	22.00		
22.00	21.85		
21.85	21.85		
21.85	22.15		
22.15			

SEZIONE N. : 7  
 QT. PROGETTO : 22.517  
 DIST.PROG. : 125.000  
 DIST.PREC. : 11.829  
 DIST.SUCC. : 11.173



SCALA 1:200

QUOTE TERRENO	DIST.PARZIALI TERRENO	QUOTE PROGETTO	DIST.PARZIALI PROGETTO
22.56	10.61	22.79	2.00
22.69	1.69	22.49	4.00
22.76	2.58	22.49	4.00
22.77	1.40	22.64	4.00
22.75	2.54	22.22	4.00
22.75	1.48	22.10	2.00
22.74	6.84	21.97	
22.71	3.04	22.39	
22.66	2.64	22.24	
25.13	1.81	22.24	
26.74	4.18	22.54	
25.08			
24.11			
19.07			
15.84			
13.59			
13.59			
13.49			

SEZIONE N. : 8  
 QT. PROGETTO : 22.889  
 DIST. PROG. : 136.173  
 DIST. PREC. : 11.173  
 DIST. SUCC. : 13.827




SCALA 1:200

QT.RIF. 0.000

QUOTE TERRENO	DIST. PARZIALI TERRENO		QUOTE PROGETTO				DIST. PARZIALI PROGETTO	
22.77	4.06	8.27	2.00	4.00	4.00	2.00		
22.82								
23.16	2.81							
23.19	1.18							
23.09	1.22							
23.09	1.88							
23.08								
26.72								
27.14	7.72							
26.34								
25.07								
24.91								
19.86	1.59							
18.68	4.16							
14.23								
13.49	2.90							
13.48	2.72							
13.46								



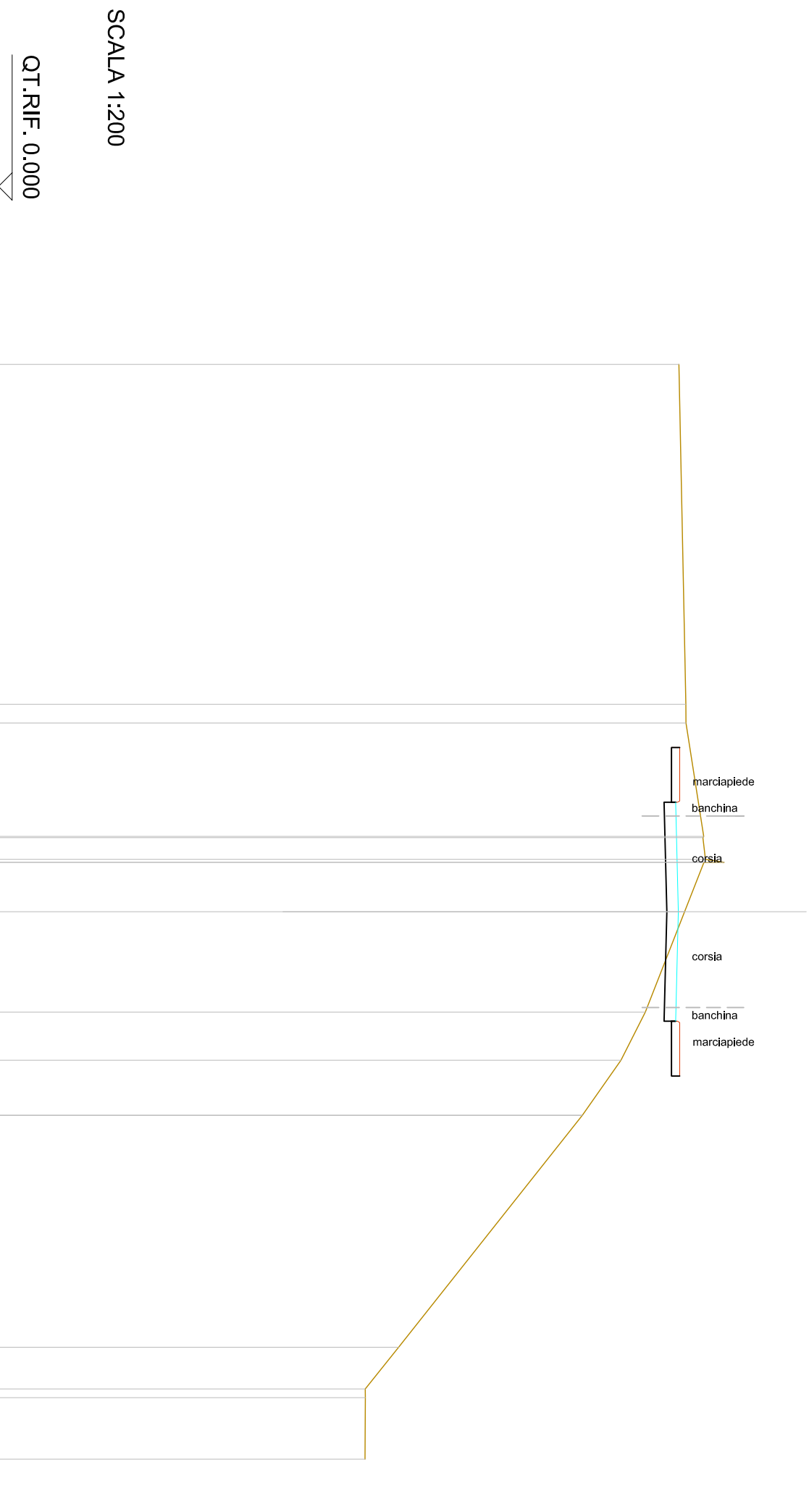
SEZIONE N. : 9  
 QT. PROGETTO : 23.350  
 DIST. PROG. : 150.000  
 DIST. PREC. : 13.827  
 DIST. SUCC. : 25.000



QUOTE TERRENO	DIST. PARZIALI TERRENO		QUOTE PROGETTO	DIST. PARZIALI PROGETTO	
23.14	6.36	3.74	23.46 23.16 23.16 23.31 22.89 22.93 22.83 23.25 23.10 23.10 23.40	2.00	4.00
23.41	1.99	1.79		4.00	2.00
23.62	2.11	2.11			
23.73	1.66	1.85			
23.73	7.56	1.45			
23.71	1.72	1.72			
23.67	3.89	3.89			
27.26	5.39	5.39			
27.64					
26.54					
25.37					
20.55					
19.48					
17.73					
13.34					
13.33					

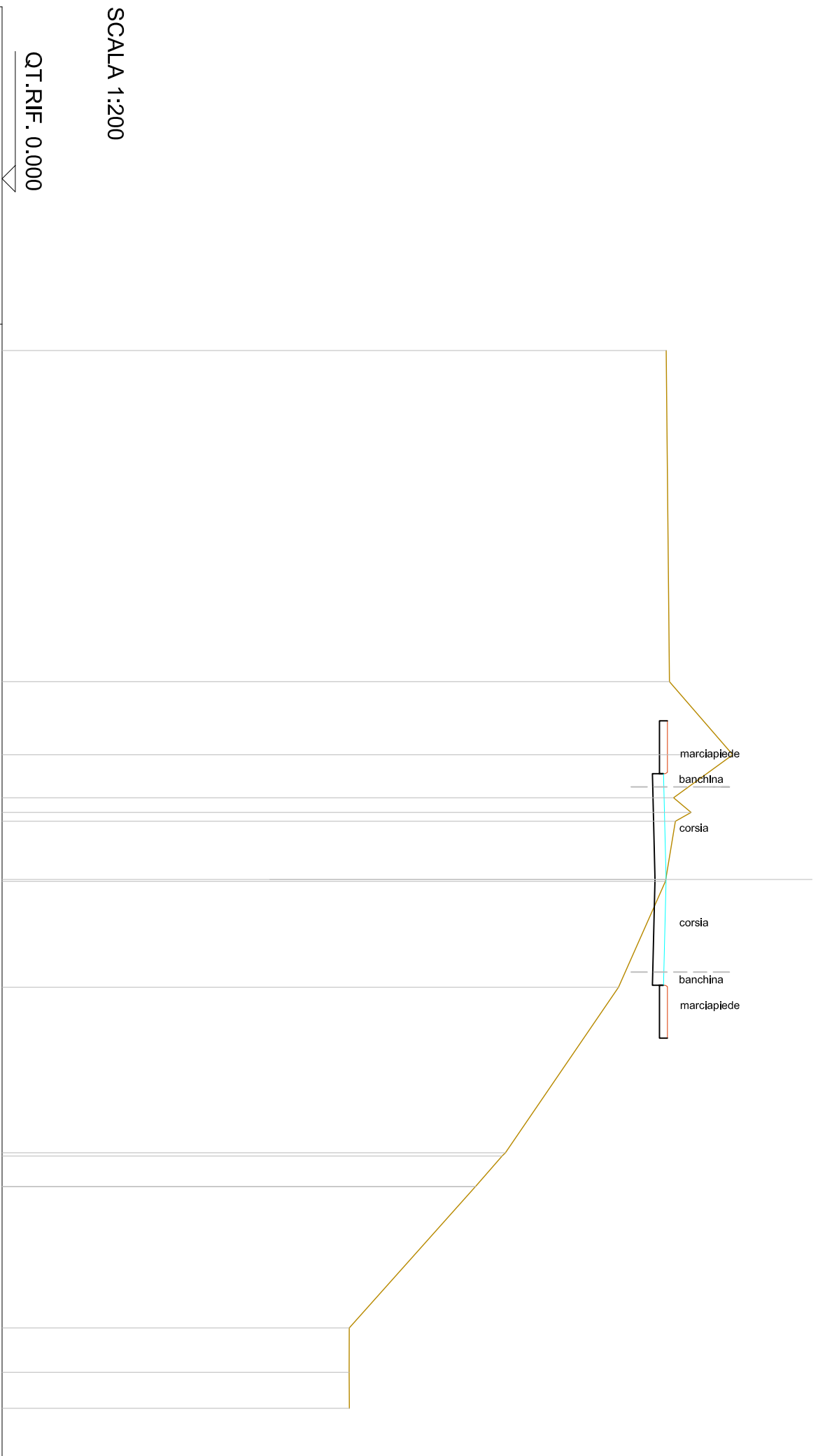


SEZIONE N. : 11  
 QT. PROGETTO : 24.829  
 DIST.PROG. : 200.000  
 DIST.PREC. : 25.000  
 DIST.SUCC. : 25.000



QUOTE TERRENO	DIST.PARZIALI TERRENO	QUOTE PROGETTO	DIST.PARZIALI PROGETTO
24.85	12.42	24.88	2.00
25.10	4.15	24.58	4.00
25.11	1.81	24.58	4.00
25.75	3.67	24.73	2.00
25.73	1.76	24.31	
25.82	2.01	24.31	
26.50	8.47	24.73	
25.76	1.52	24.58	
25.06	2.25	24.58	
23.62		24.88	
22.73			
21.32			
21.32			
14.61			
13.39			
13.40			
13.39			

SEZIONE N. : 12  
 QT. PROGETTO : 25.102  
 DIST.PROG. : 225.000  
 DIST.PREC. : 25.000  
 DIST.SUCC. : 25.000

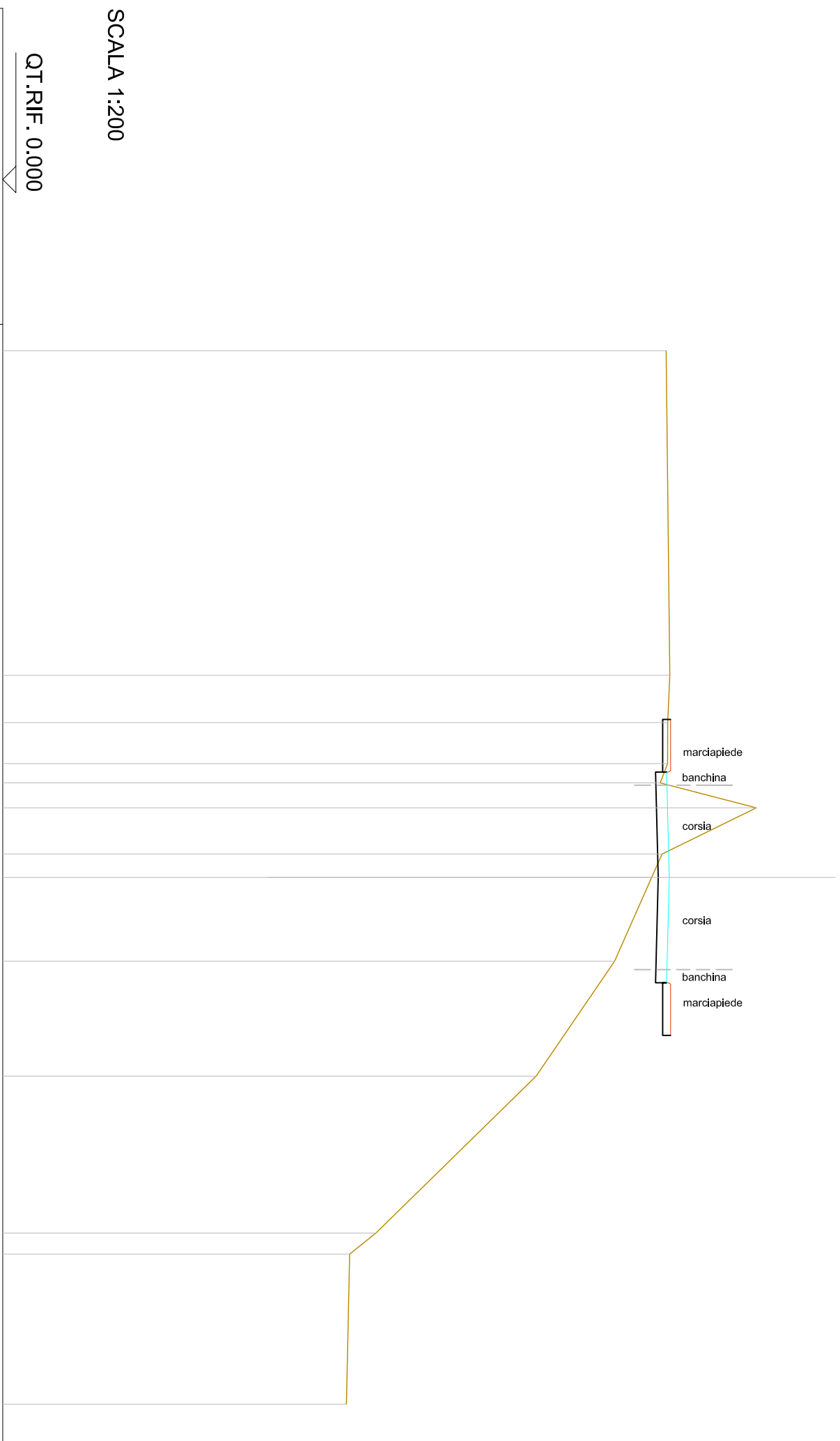


SCALA 1:200

QT.RIF. 0.000

QUOTE TERRENO	DIST.PARZIALI TERRENO		QUOTE PROGETTO				DIST.PARZIALI PROGETTO	
25.11	12.52	2.76	25.15	2.00	24.85	4.00	24.85	2.00
25.23	1.63	2.20	24.85	4.00	25.00	4.00	24.58	4.00
27.62	1.63	4.00	24.58	2.00	24.68	2.00	24.58	2.00
25.38	6.26	1.15	25.00	5.34	24.85	1.68	24.85	1.36
26.05	1.15	5.34	24.85	1.68	24.85	1.36	24.85	1.36
25.45	1.68	1.36	24.68	1.68	24.85	1.36	24.85	1.36
25.09	1.36	1.36	24.58	1.36	24.68	1.36	24.58	1.36
25.07	1.36	1.36	24.58	1.36	24.68	1.36	24.58	1.36
23.30	19.02	1.15	24.58	1.15	24.85	1.15	24.85	1.15
19.02	1.15	5.34	25.00	5.34	24.85	1.68	24.85	1.36
18.90	1.15	1.36	24.85	1.68	24.85	1.36	24.85	1.36
17.90	1.36	1.36	24.85	1.36	24.85	1.36	24.85	1.36
17.89	1.36	1.36	24.85	1.36	24.85	1.36	24.85	1.36
13.12	13.12	1.36	24.85	1.36	24.85	1.36	24.85	1.36
13.12	13.12	1.36	24.85	1.36	24.85	1.36	24.85	1.36
13.13	13.13	1.36	24.85	1.36	24.85	1.36	24.85	1.36

SEZIONE N. : 13  
 QT. PROGETTO : 25.311  
 DIST.PROG. : 250.000  
 DIST.PREC. : 25.000  
 DIST.SUCC. : 25.000

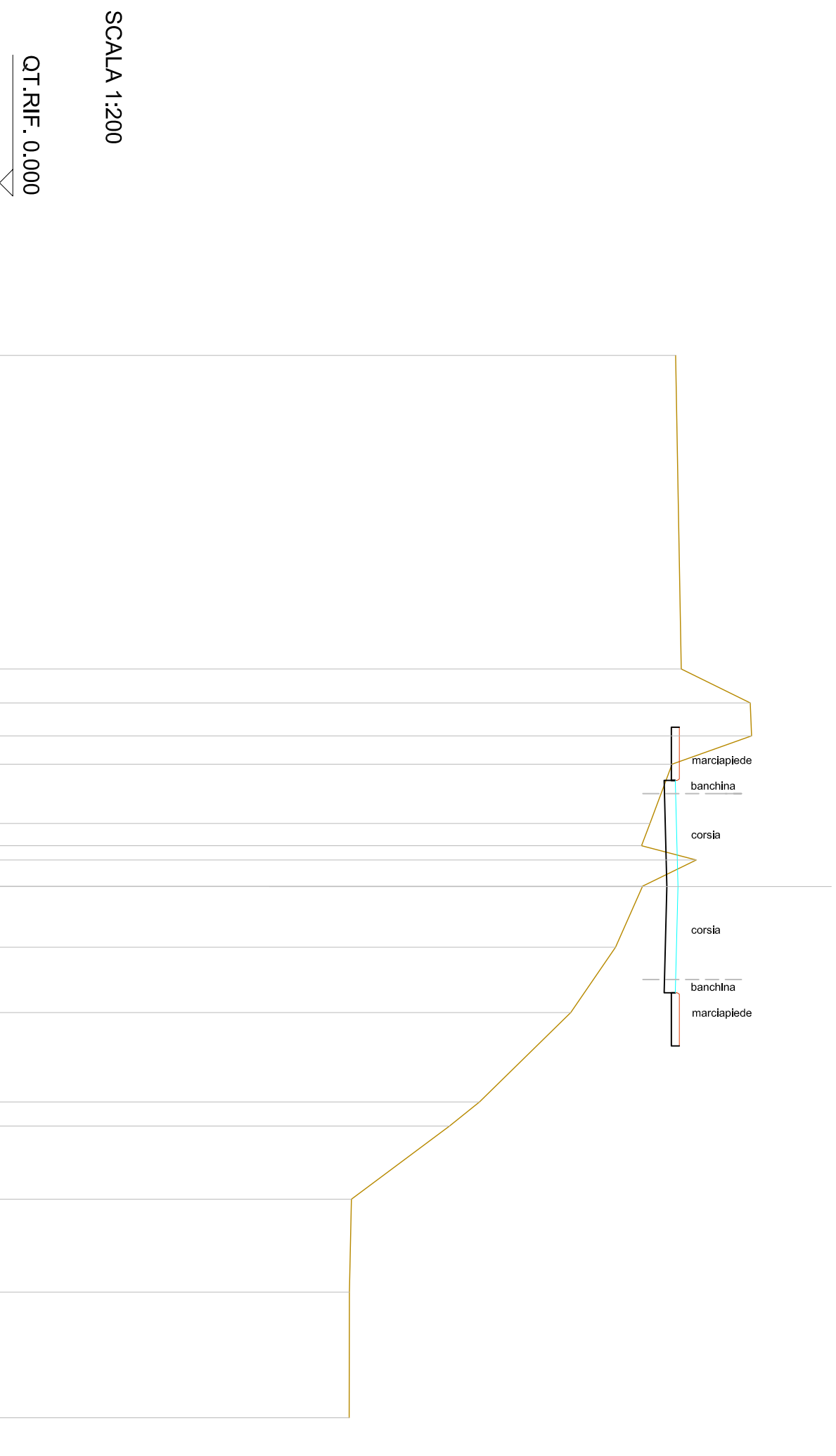


SCALA 1:200

QT.RIF. 0.000

QUOTE TERRENO	DIST.PARZIALI TERRENO	QUOTE PROGETTO	DIST.PARZIALI PROGETTO
25.19	12.32	25.36	2.00
25.33	1.79	25.06	4.00
25.25	1.56	25.06	4.00
25.25	0.95	25.21	2.00
24.97	1.75	24.79	
28.62	0.89	24.89	
25.04	3.18	24.79	
24.64	4.36	25.21	
23.24	5.96	25.06	
20.26	0.80	25.06	
14.17	5.69	25.36	
13.17			
13.05			

SEZIONE N. : 14  
 QT. PROGETTO : 25.521  
 DIST.PROG. : 275.000  
 DIST.PREC. : 25.000  
 DIST.SUCC. : 25.000

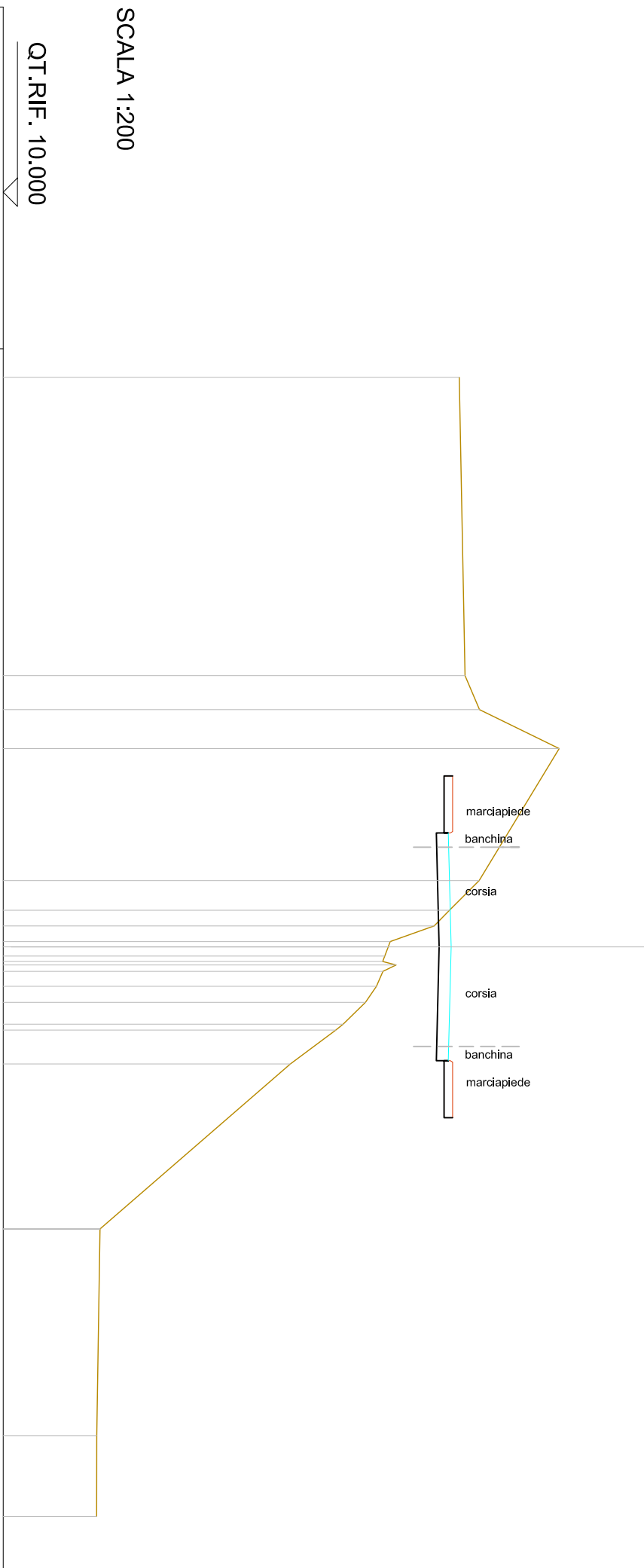


SCALA 1:200

QT.RIF. 0.000

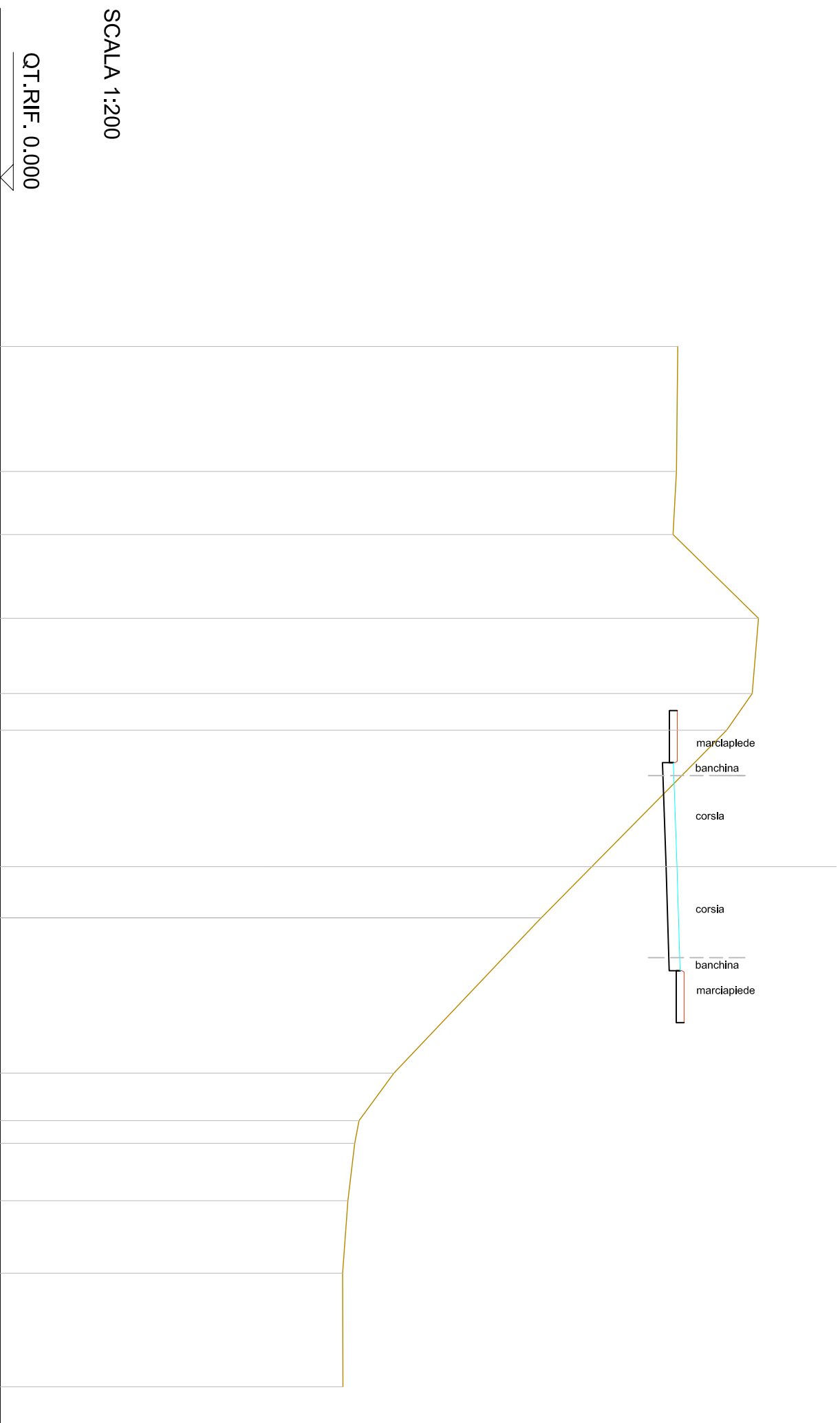
QUOTE TERRENO	DIST.PARZIALI TERRENO	QUOTE PROGETTO	DIST.PARZIALI PROGETTO
25.43	11.80		
25.64	1.28	25.57	2.00
28.24	1.24	25.27	4.00
28.29	1.07	25.27	4.00
25.30	2.23	25.42	2.00
24.47	0.84	25.00	
24.15	0.99	25.10	
26.21	2.28	25.00	
24.19	2.46	25.42	2.00
24.18	3.36	25.27	
23.17	0.91	25.27	
21.49	2.75	25.57	
18.05	3.50		
16.93	4.73		
13.24			
13.16			
13.15			

SEZIONE N. : 15  
 QT. PROGETTO : 25.731  
 DIST.PROG. : 300.000  
 DIST.PREC. : 25.000  
 DIST.SUCC. : 34.189



QUOTE TERRENO	DIST.PARZIALI TERRENO		QUOTE PROGETTO				DIST.PARZIALI PROGETTO	
26.02	10.48	1.19	2.00	4.00	4.00	2.00		
26.22	1.19	1.37	2.00	4.00	4.00	2.00		
26.73	4.84	1.04	2.00	4.00	4.00	2.00		
29.53	1.04	1.19	2.00	4.00	4.00	2.00		
26.72	1.19	1.19	2.00	4.00	4.00	2.00		
25.67	5.79	7.25	2.00	4.00	4.00	2.00		
25.13	7.25	2.83	2.00	4.00	4.00	2.00		
23.59	2.83		2.00	4.00	4.00	2.00		
23.52			2.00	4.00	4.00	2.00		
23.40			2.00	4.00	4.00	2.00		
23.33			2.00	4.00	4.00	2.00		
23.80			2.00	4.00	4.00	2.00		
23.34			2.00	4.00	4.00	2.00		
23.11			2.00	4.00	4.00	2.00		
22.72			2.00	4.00	4.00	2.00		
21.94			2.00	4.00	4.00	2.00		
21.68			2.00	4.00	4.00	2.00		
20.09			2.00	4.00	4.00	2.00		
13.41			2.00	4.00	4.00	2.00		
13.40			2.00	4.00	4.00	2.00		
13.40			2.00	4.00	4.00	2.00		
13.29			2.00	4.00	4.00	2.00		
13.28			2.00	4.00	4.00	2.00		


SEZIONE N. : 16  
 QT. PROGETTO : 26.017  
 DIST.PROG. : 334.189  
 DIST.PREC. : 34.189  
 DIST.SUCC. : 15.978



QUOTE TERRENO	DIST. PARZIALI TERRENO		QUOTE PROGETTO	DIST. PARZIALI PROGETTO	
26.05	4.80	2.43	26.03 25.73 25.73 25.88 25.46 25.60 25.72 26.14 25.99 25.99 26.29	2.00	4.00
25.99	3.22	2.89		4.00	4.00
25.87	1.41	28.91			
29.15	5.25	27.93			
28.91	1.96	22.74			
27.93	5.97	20.80			
	1.83	20.80			
15.13	0.88	13.79			
13.79	2.20	13.62			
13.62	2.79	13.36			
13.36	4.37	13.16			
13.16		13.17			

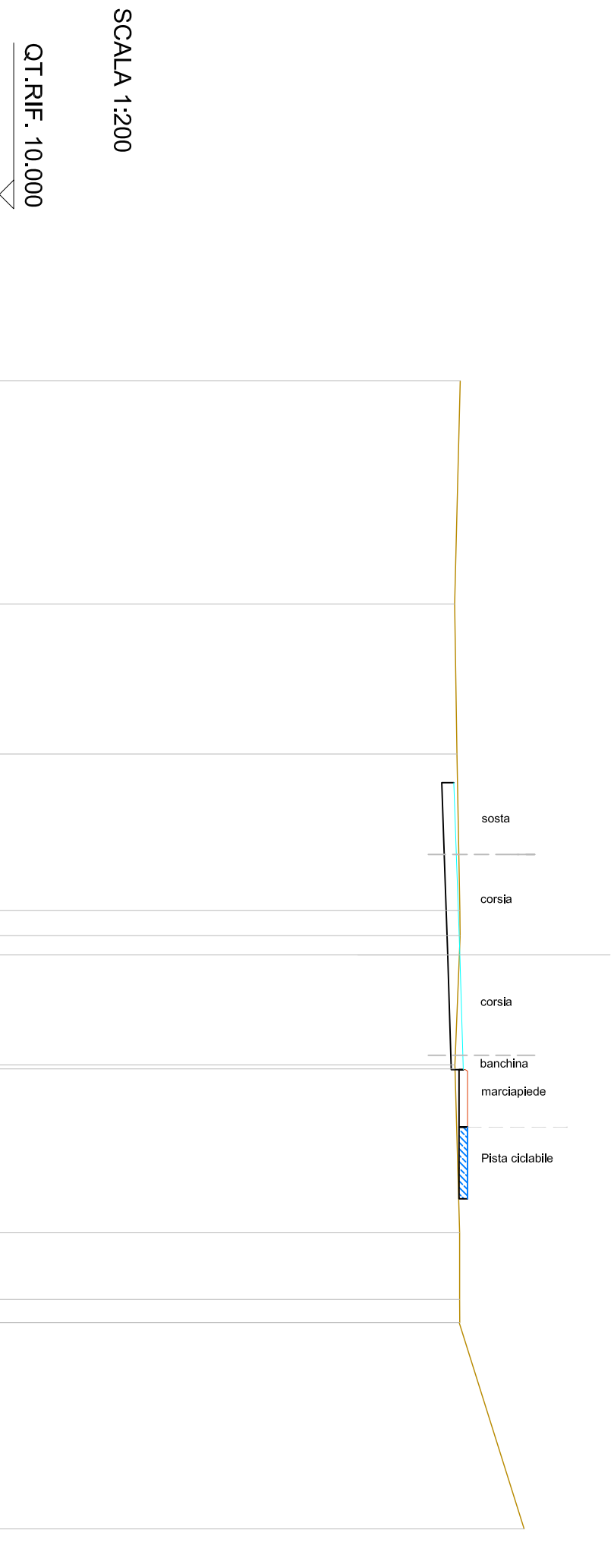


SEZIONE N. : 17  
 QT. PROGETTO : 26.108  
 DIST.PROG. : 350.167  
 DIST.PREC. : 15.978  
 DIST.SUCC. : 15.980



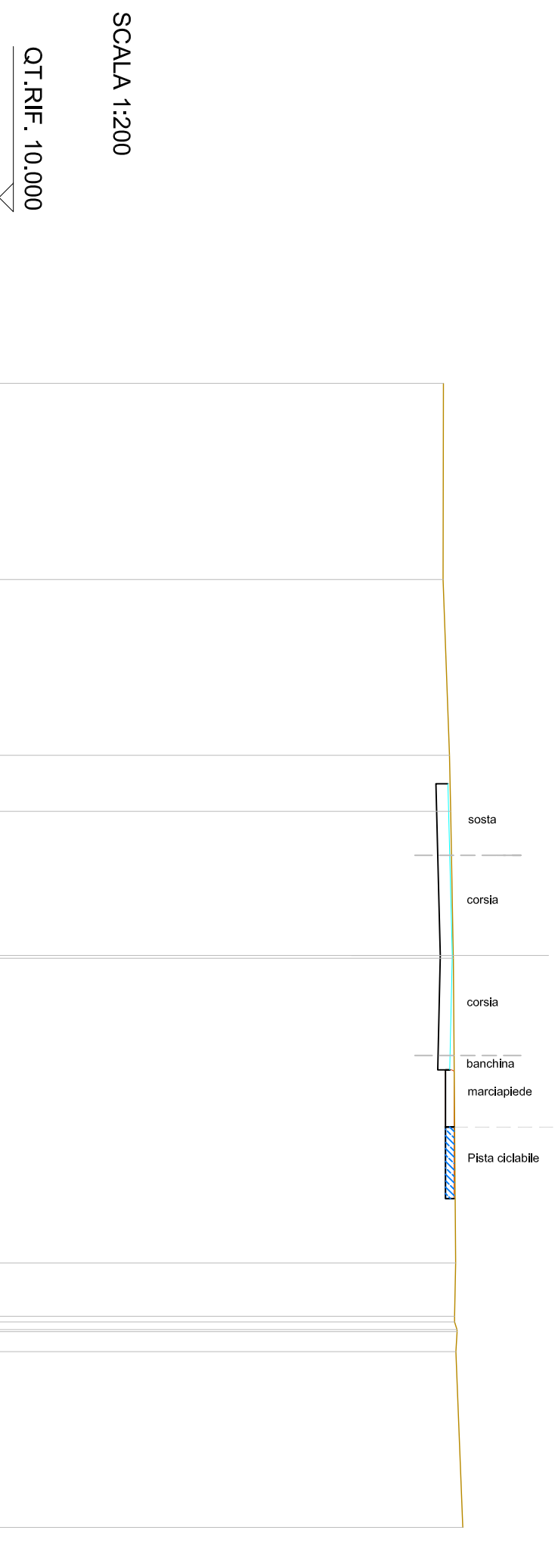
QUOTE TERRENO	DIST.PARZIALI TERRENO		DIST.PARZIALI PROGETTO			
26.06	5.60		2.00	4.00	4.00	2.00
25.91	1.75					
25.87	3.72					
27.96	1.85					
30.03	6.38					
32.61	3.74					
30.52	2.83					
29.30	10.37					
26.03	3.06					
25.75						
24.91						
QUOTE PROGETTO	26.12 25.82 25.82 25.97 25.55 25.69 25.81 26.23 26.08 26.08 26.38					
DIST.PARZIALI PROGETTO			2.00	4.00	4.00	2.00

SEZIONE N. : 18  
 QT. PROGETTO : 26.048  
 DIST.PROG. : 366.147  
 DIST.PREC. : 15.980  
 DIST.SUCC. : 33.853



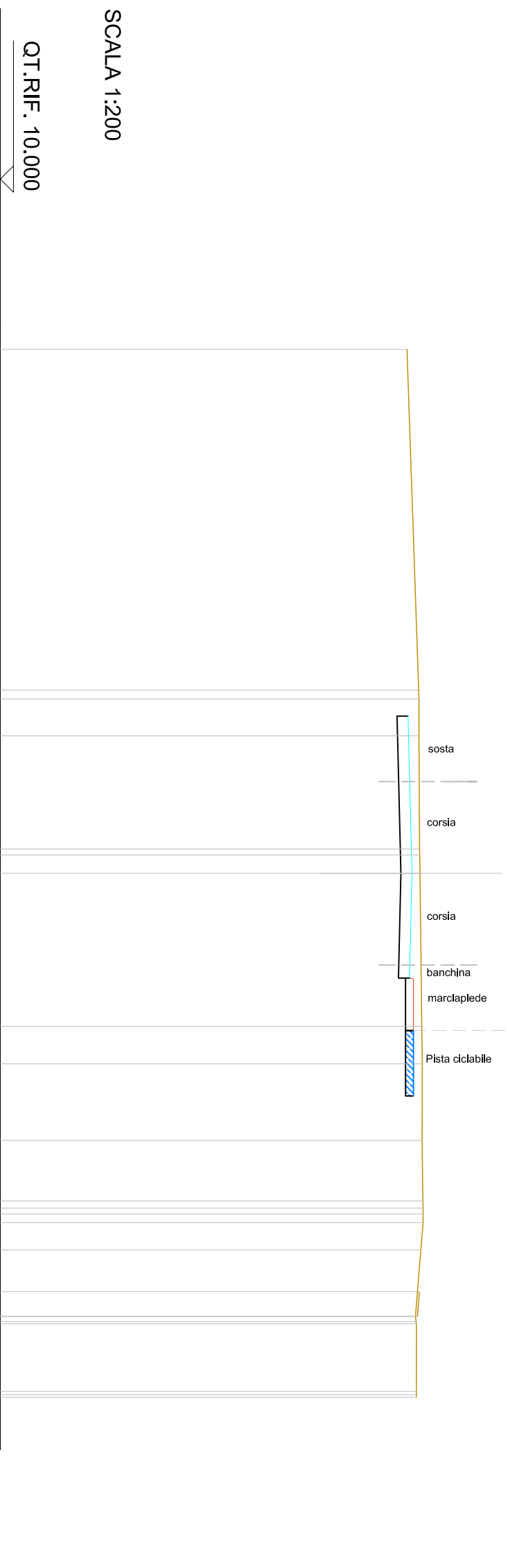
QUOTE TERRENO	DIST.PARZIALI TERRENO	QUOTE PROGETTO	DIST.PARZIALI PROGETTO
26.06	7.77	26.06	6.00
25.87	5.23	25.76	
25.95	5.46	25.63	4.00
26.05	0.87	25.75	
26.06	3.83	26.17	2.00
26.03		26.02	
25.88	5.71	26.02	2.50
25.88		26.32	
26.04	2.32	26.02	
26.04		26.02	
26.04	0.81	26.02	
26.02	7.19	26.32	
28.29			

SEZIONE N. : 19  
 QT. PROGETTO : 25.853  
 DIST.PROG. : 400.000  
 DIST.PREC. : 33.853  
 DIST.SUCC. : 25.000



QUOTE TERRENO	DIST.PARZIALI TERRENO	QUOTE PROGETTO	DIST.PARZIALI PROGETTO
25.55	6.86	25.90	6.00
25.53	6.15	25.60	
25.76	1.96	25.43	4.00
25.80	5.04	25.35	
25.89	10.66	25.77	2.00
25.89		25.62	
25.97		25.62	2.50
25.94		25.92	
25.94		25.62	
25.93	1.86	25.62	6.00
26.02	6.15	25.92	
26.02		25.92	
25.98		25.92	
26.22			

SEZIONE N. : 20  
 QT. PROGETTO : 25.710  
 DIST.PROG. : 425.000  
 DIST.PREC. : 25.000  
 DIST.SUCC. : 19.135

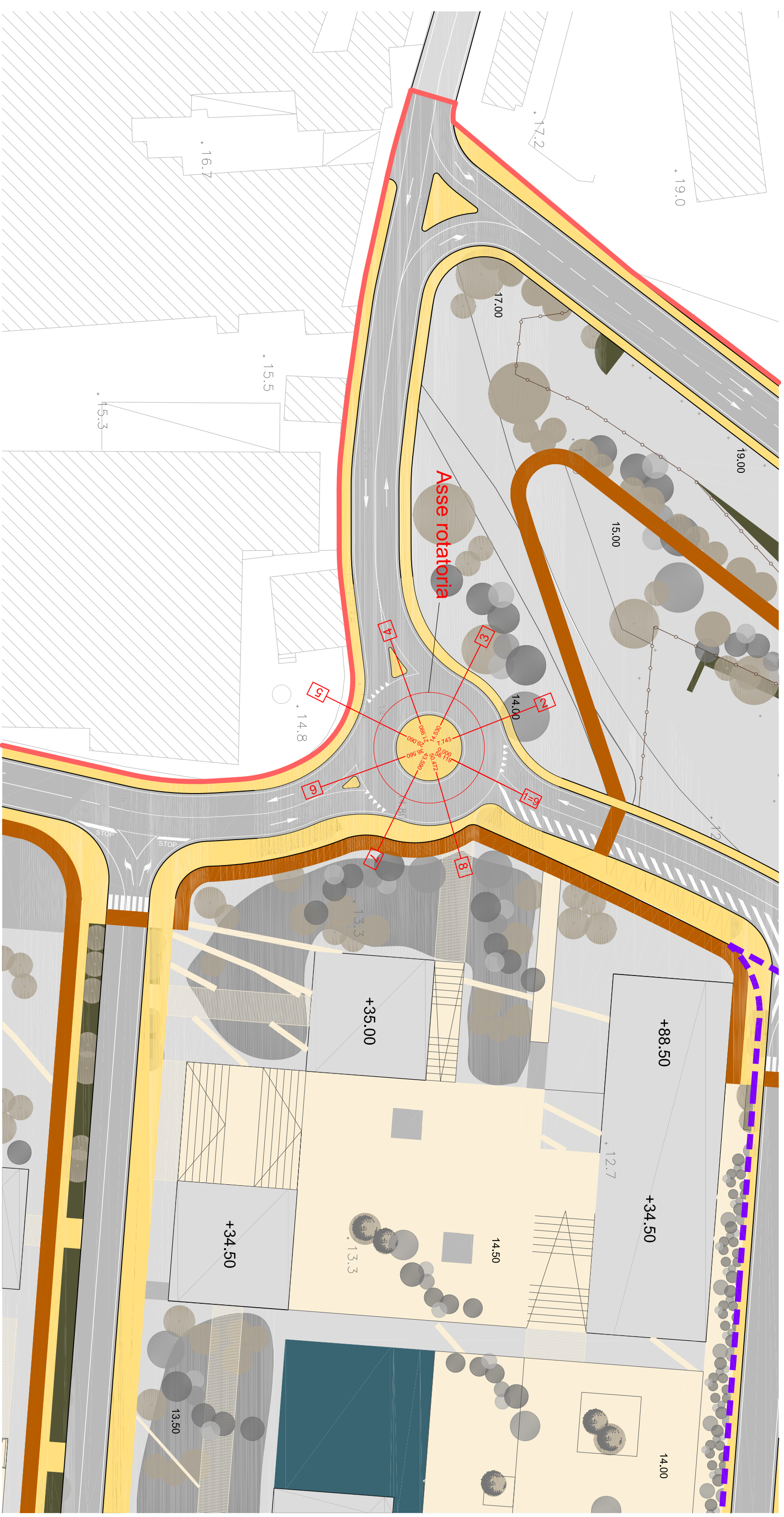


QUOTE TERRENO	DIST.PARZIALI TERRENO	QUOTE PROGETTO	DIST.PARZIALI PROGETTO
25.52	13.01	25.76	6.00
25.97	1.41	25.46	
25.98	4.32	25.46	
25.98			
26.00	5.84	25.29	4.00
26.01		25.20	2.00
26.01	1.43	25.62	2.50
26.08	1.43	25.47	
26.11	2.92	25.47	
26.10	2.31	25.77	
26.10		25.47	
26.13	1.04	25.47	
26.13	1.60	25.47	
26.13	0.94	25.77	
26.05	2.58	25.77	
25.99			
25.92			
25.84			
25.87			
25.88			
25.88			
25.88			
25.88			

**SEZIONE 21 NON PRODOTTA**

**IN QUANTO RICADE SU VIA DELLE PUGLIE**

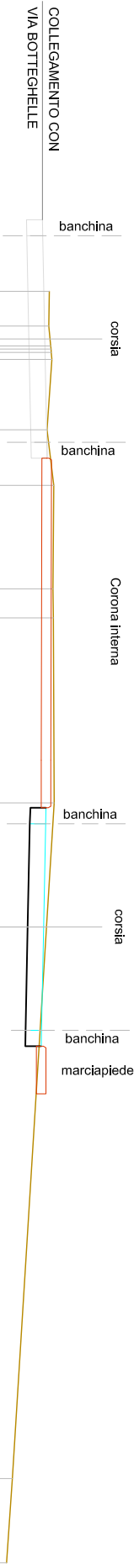
# ASSE ROTATORIA



T

SEZIONE N. : 6  
 QT. PROGETTO : 14.741  
 DIST. PROG. : 36.560

SEZIONE N. : 2  
 QT. PROGETTO : 14.704  
 DIST. PROG. : 7.743  
 DIST. PREC. : 7.743  
 DIST. SUCC. : 6.787



SCALA 1:200

Q.T.RIF. 10.000

QUOTE TERRENO	QUOTE PROGETTO	DIST. PARZIALI TERRENO	DIST. PARZIALI PROGETTO
14.88	14.67	1.09	0.50
14.87	14.17	0.63	3.25
14.93	14.18	0.63	3.25
14.94	14.24	2.22	3.25
14.94	14.31	1.75	0.50
14.97	14.33	3.25	11.00
14.81	14.83	0.92	0.50
15.02	14.79	5.02	3.25
15.00	14.29	3.90	3.25
15.01	14.27	5.02	3.25
15.04	14.20	3.90	3.25
14.80	14.14	17.35	0.50
14.80	14.13	2.65	1.50
14.80	14.63	13.72	1.50
14.80	14.48	13.54	
14.80	14.78		

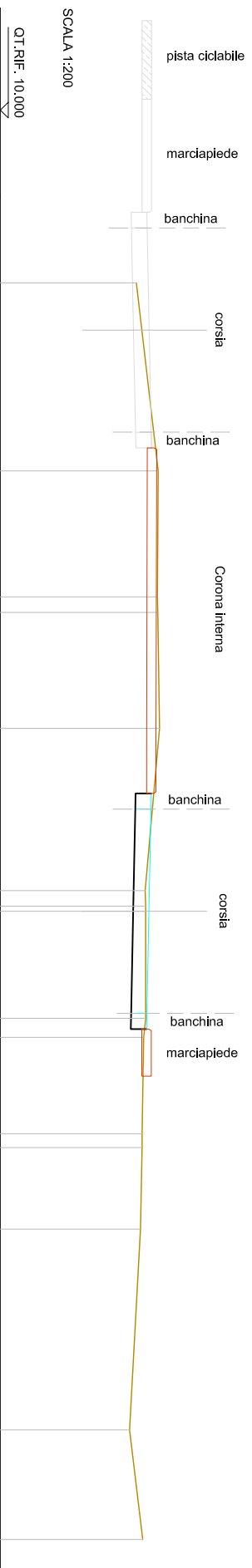
T



T

SEZIONE N. : 7  
 OT. PROGETTO : 14.733  
 DIST. PROG. : 43.590

SEZIONE N. : 3  
 OT. PROGETTO : 14.724  
 DIST. PROG. : 14.530  
 DIST. PREC. : 6.787  
 DIST. SUCC. : 7.460

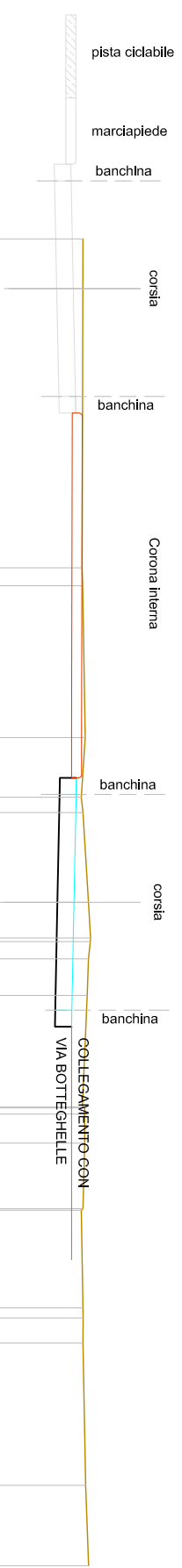


QUOTE TERRENO	DIST. PARZIALI TERRENO	QUOTE PROGETTO	DIST. PARZIALI PROGETTO
14.32	5.89	14.66 14.16 14.17	0.60 3.25
15.02	4.01	14.23	3.25
14.99 15.01	0.49 3.89	14.30 14.32 14.82	0.60 11.00
15.06	5.17	14.81 14.51 14.29	0.60 3.25
14.60 14.62 14.62	0.49 3.41	14.22	3.25
14.62 14.56	0.60 3.07	14.16 14.15 14.65 14.50 14.80	0.60 1.50
14.51 14.50	0.44 2.80		
14.46	0.39		
14.11	3.49		
14.53			

T

SEZIONE N. : 8  
 QT. PROGETTO : 14.725  
 DIST. PROG. : 50.472

SEZIONE N. : 4  
 QT. PROGETTO : 14.747  
 DIST. PROG. : 21.990  
 DIST. PREC. : 7.460  
 DIST. SUCC. : 7.070



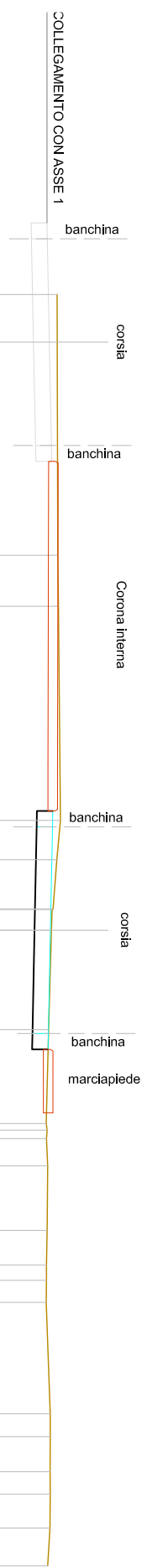
SCALA 1:200

QT. RIF. 10.000

QUOTE TERRENO		QUOTE PROGETTO	
15.02		14.23	
14.99	14.99	14.29	14.29
15.01	15.01	14.31	14.31
0.54	0.54	0.50	0.50
4.58	4.58	11.00	11.00
15.08	15.08	14.83	14.83
14.96	14.96	14.33	14.33
15.02	15.02	14.31	14.31
0.46	0.46	0.50	0.50
2.71	2.71	3.25	3.25
15.18	15.18	14.25	14.25
15.24	15.24	3.25	3.25
15.24	15.24	0.50	0.50
15.18	15.18	14.18	14.18
15.14	15.14	14.17	14.17
1.10	1.10	14.67	14.67
3.37	3.37		
15.00	15.00		
15.07	15.07		
15.07	15.07		
15.07	15.07		
1.98	1.98		
15.02	15.02		
14.96	14.96		
15.02	15.02		
15.02	15.02		
15.01	15.01		
0.76	0.76		
4.23	4.23		
15.10	15.10		
2.42	2.42		
15.18	15.18		

SEZIONE N.: 1  
 OT. PROGETTO : 14.716  
 DIST. PROG. : 0.000

SEZIONE N.: 5  
 OT. PROGETTO : 14.750  
 DIST. PROG. : 29.060  
 DIST. PREC. : 7.070  
 DIST. SUCC. : 7.500



SCALA 1:200

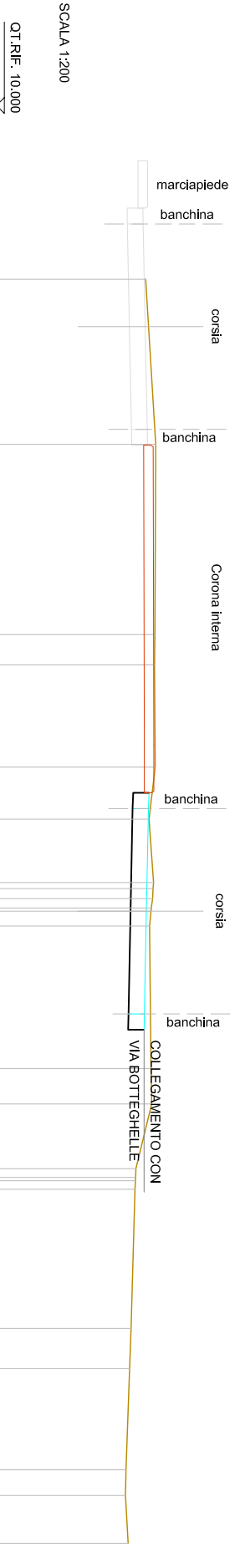
Q.T. RIF. 10.000

QUOTE TERRENO		DIST. PARZIALI TERRENO		QUOTE PROGETTO		DIST. PARZIALI PROGETTO	
14.96	14.98	14.96	14.98	14.64	14.28	14.64	14.28
15.00	15.07	0.20	1.51	14.14	14.30	0.30	14.30
14.95	14.83	6.74	6.74	14.15	14.80	3.25	3.25
14.83	14.80	1.24	1.24	14.22	14.83	0.30	0.30
14.78	14.78	1.55	1.55	14.25	14.83	3.25	3.25
14.69	14.69	3.13	3.13	14.18	14.83	0.30	0.30
14.62	14.62	2.98	2.98	14.17	14.83	2.10	2.10
14.65	14.65	0.86	0.86	14.67	14.83	11.00	11.00
14.66	14.66	2.03	2.03	14.53	14.83	3.25	3.25
14.65	14.65	1.09	1.09	14.53	14.83	0.30	0.30
14.62	14.62	0.48	0.48	14.53	14.83	3.25	3.25
14.62	14.62	3.51	3.51	14.74	14.83	0.72	0.72
14.74	14.74	0.72	0.72	14.75	14.83	1.10	1.10
14.75	14.75	1.10	1.10	14.74	14.83	0.71	0.71
14.74	14.74	1.07	1.07	14.74	14.83	1.07	1.07
14.73	14.73	1.19	1.19	14.73	14.83	1.19	1.19
14.66	14.66			14.66	14.83		

SEZIONE N. : 2  
 OT. PROGETTO : 14.704  
 DIST. PROG. : 7.743

SEZIONE N. : 6  
 OT. PROGETTO : 14.741  
 DIST. PROG. : 36.560  
 DIST. PREC. : 7.500  
 DIST. SUCC. : 7.030

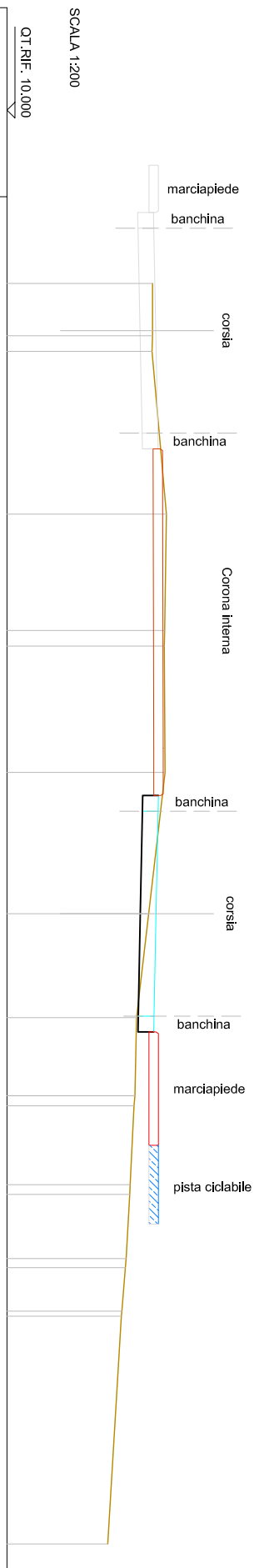
SCALA 1:200



QUOTE TERRENO		QUOTE PROGETTO	
14.72	5.22	14.63 14.13 14.14	0.50 3.25
15.03	6.02	14.20	3.25
15.01	0.96	14.27 14.29 14.78	0.50
15.00	3.23	11.00	11.00
15.02	1.65	14.83 14.33 14.31	0.50 3.25
14.83	2.01	14.24	3.25
14.97 14.95 14.94 14.90 14.89 14.84	0.47	14.18 14.17 14.67	0.50
14.89	4.51		
14.91	1.12		
14.41 14.40 14.39 14.38	2.05		
14.26	4.40		
14.21	1.27		
14.10	3.20		
14.08	0.81		
14.16	1.51		

SEZIONE N. : 3  
 OT. PROGETTO : 14.724  
 DIST. PROG. : 14.530

SEZIONE N. : 7  
 OT. PROGETTO : 14.733  
 DIST. PROG. : 43.590  
 DIST. PREC. : 7.030  
 DIST. SUCC. : 6.882



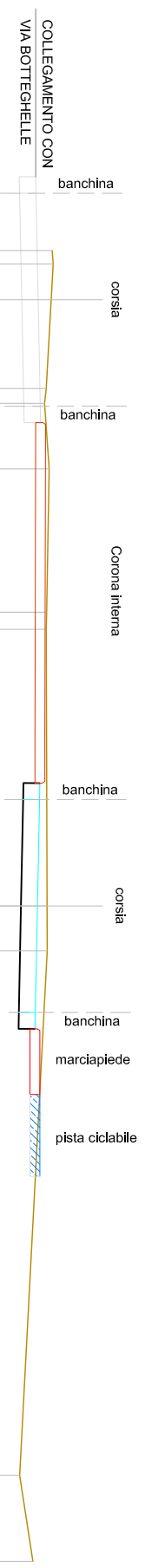
QUOTE TERRENO	
DIST. PARZIALI TERRENO	14.62 14.62 14.60
1.68	0.49
5.17	
15.06	
3.89	
15.01	14.99
4.01	
15.02	
4.48	
14.50	
3.30	
14.11	
2.48	
14.06	14.06 14.03
2.50	
13.91	13.91 13.90
2.04	
13.78	13.78 13.76
1.38	
13.65	13.65 13.63
7.23	
13.20	

QUOTE PROGETTO	
DIST. PARZIALI PROGETTO	14.65 14.15 14.16
0.30	3.25
14.22	
3.25	
0.30	
14.29	14.31 14.81
11.00	
14.82	14.32 14.30
0.30	3.25
14.23	
3.25	
0.30	
14.17	14.16 14.66
3.60	
14.50	14.80
2.50	
14.50	14.80

SEZIONE N. : 4  
 OT. PROGETTO : 14.747  
 DIST. PROG. : 21.990

SEZIONE N. : 8  
 OT. PROGETTO : 14.725  
 DIST. PROG. : 50.472  
 DIST. PREC. : 6.882  
 DIST. SUCC. : 7.647



SCALA 1:200

Q.T. RIF. : 10.000

QUOTE TERRENO	DIST. PARZIALI TERRENO	QUOTE PROGETTO	DIST. PARZIALI PROGETTO
15.18 15.21	0.41	14.67 14.17 14.18	0.50
14.99 14.94	3.00	14.25	3.25
15.08	0.45	14.31 14.33 14.83	0.50
15.01 14.99	2.00	11.00	3.25
15.02	4.38	14.81 14.31 14.29	0.50
15.02	0.44	14.23	3.25
14.18	1.37	14.16 14.15 14.65	0.50
14.59	16.01	14.50 14.80	2.00
	2.80	14.50 14.80	2.80
	2.83		