

163
21-3-17

ORIGINALE



**ASSESSORATO AL DIRITTO ALLA CITTÀ,
ALLE POLITICHE URBANE, AL PAESAGGIO E AI BENI COMUNI**

Direzione centrale Pianificazione e gestione del territorio - sito UNESCO

Servizio Pianificazione urbanistica esecutiva

Proposta di delibera prot. n° 01 del 21-03-2017

22 MAR. 2017

11/176

Categoria **ESECUZIONE IMMEDIATA** Fascicolo
Annotazioni

REGISTRO DELLE DELIBERAZIONI DI GIUNTA COMUNALE - DELIB. N° 162

OGGETTO: Aggiornamento del "Catasto dei soprassuoli percorsi dal fuoco" ai sensi della Legge n. 353/2000

30 MAR. 2017

Il giorno nella residenza Comunale convocata nei modi di legge si è riunita la Giunta Comunale. Si dà atto che sono presenti i seguenti n° ...8..... Amministratori in carica:

SINDACO:

Luigi DE MAGISTRIS

ASSENTE

ASSESSORI:

Raffaele DEL GIUDICE

P

Salvatore PALMA

ASSENTE

Ciro BORRIELLO

P

Annamaria PALMIERI

P

Mario CALABRESE

P

Enrico PANINI

ASSENTE

Alessandra CLEMENTE

ASSENTE

CARMINE PISCOPO

P

Gaetano DANIELE

P

Daniela VILLANI

P

Roberta GAETA

P

(Nota bene: Per gli assenti viene apposto, a fianco del nominativo, il timbro "ASSENTE"; per i presenti viene apposta la lettera "P")

Assume la Presidenza: VICE SINDACO RAFFAELE DEL GIUDICE

Assiste il Segretario del Comune: DR. GABRIANO VIRTUOSO

IL PRESIDENTE

constatata la legalità della riunione, invita la Giunta a trattare l'argomento segnato in oggetto.

La Giunta su relazione e proposta dell'Assessore al diritto alla città, alle politiche urbane, al paesaggio e ai beni comuni

IL SEGRETARIO GENERALE

Premesso:

- che la legge 21/11/2000 n. 353 e s.m.l.- Legge quadro in materia di incendi boschivi - stabilisce gli adempimenti a carico degli enti competenti, al fine di svolgere in modo coordinato attività di previsione, prevenzione e lotta attiva contro gli incendi boschivi;
- che, ai sensi dell'art. 10 comma 1 di tale legge *"Le zone boscate ed i pascoli i cui soprassuoli siano stati percorsi dal fuoco non possono avere una destinazione diversa da quella preesistente all'incendio per almeno quindici anni. È comunque consentita la costruzione di opere pubbliche necessarie alla salvaguardia della pubblica incolumità e dell'ambiente. In tutti gli atti di compravendita di aree e immobili situati nelle predette zone, stipulati entro quindici anni dagli eventi previsti dal presente comma, deve essere espressamente richiamato il vincolo di cui al primo periodo, pena la nullità dell'atto. Nei comuni sprovvisti di piano regolatore è vietata per dieci anni ogni edificazione su area boscata percorsa dal fuoco. E' inoltre vietata per dieci anni, sui predetti soprassuoli, la realizzazione di edifici nonché di strutture e infrastrutture finalizzate ad insediamenti civili ed attività produttive, fatti salvi i casi in cui detta realizzazione sia stata prevista in data precedente l'incendio dagli strumenti urbanistici vigenti a tale data. Sono vietate per cinque anni, sui predetti soprassuoli, le attività di rimboschimento e di ingegneria ambientale sostenute con risorse finanziarie pubbliche, salvo specifica autorizzazione concessa dal Ministro dell'ambiente, per le aree naturali protette statali, o dalla regione competente, negli altri casi, per documentate situazioni di dissesto idrogeologico e nelle situazioni in cui sia urgente un intervento per la tutela di particolari valori ambientali e paesaggistici. Sono altresì vietati per dieci anni, limitatamente ai soprassuoli delle zone boscate percorsi dal fuoco, il pascolo e la caccia."*
- che, in particolare, il comma 2 dell'art. 10 della citata legge fa obbligo ai comuni di censire, tramite apposito Catasto, i soprassuoli percorsi dal fuoco avvalendosi anche dei rilievi effettuati dal Corpo Forestale dello Stato, nonché di provvedere all'aggiornamento del detto Catasto;
- che ai sensi del suddetto comma 2 è inoltre disposto che l'elenco dei predetti soprassuoli deve essere esposto per trenta giorni all'albo pretorio comunale, per eventuali osservazioni;
- che, decorso tale termine, i comuni valutano le osservazioni presentate ed approvano, entro i successivi sessanta giorni, gli elenchi definitivi e le relative perimetrazioni;
- che la Giunta comunale ha provveduto all'istituzione del citato Catasto con deliberazione n. 507 del 28/03/2008 e con deliberazione n. 898 del 30/6/2008;
- che l'elenco definitivo dei soprassuoli percorsi dal fuoco è stato in ultimo aggiornato fino al 2013 con D.G.C. n. 380 dell' 1/6/2015;
- che con D.G.C. n. 703 del 17/11/2016 il detto Catasto è stato altresì aggiornato mediante l'integrazione dello stesso con l'elenco provvisorio dei soprassuoli percorsi dal fuoco a tutto il 2015 di cui all'elaborato "Aggiornamento 2014-2015" allegato alla stessa deliberazione;

IL SEGRETARIO GENERALE

- 3
- che, al fine di consentire eventuali osservazioni, dal 23/1/2017 al 22/2/2017 è stato pubblicato apposito avviso all'albo pretorio comunale con deposito, presso il servizio Pianificazione urbanistica esecutiva, del detto elaborato contenente l'elenco dei soprassuoli percorsi dal fuoco a tutto il 2015;
 - che inoltre il detto elenco dei soprassuoli è stato disponibile per la consultazione anche sul sito web del Comune di Napoli;
 - che nel termine su indicato non è pervenuta alcuna osservazione in merito agli elenchi e alle perimetrazioni pubblicati;

Considerato:

- che il procedimento attraverso il quale ottemperare ai predetti obblighi di legge è stato stabilito con la disposizione del Direttore Generale n. 81 del 30/7/2004 avente ad oggetto: "Adeempimenti di cui al comma 2 art.10 legge 21 novembre 2000 n. 353";
- che la succitata disposizione del Direttore Generale Individua il procedimento e i servizi Interessati ciascuno per le sue competenze di seguito indicati: Il Servizio Protezione civile, che convoca il Servizio Gestione grandi parchi urbani e il Servizio Ambiente e dà informazione dell'accaduto al Dipartimento Pianificazione Urbanistica; Il Servizio Gestione grandi parchi urbani cui è affidata la verifica della sussistenza delle previsioni di cui al comma 1 dell'art. 10; Il Servizio Ambiente cui è affidata la perimetrazione esatta dell'area Interessata da effettuarsi successivamente alla predetta convocazione; i Servizi Pianificazione urbanistica generale e Pianificazione urbanistica esecutiva che, una volta ricevuti gli esiti dei rilievi effettuati e trasmessi dai Servizi Gestione grandi parchi urbani e Ambiente, provvedono, secondo le rispettive competenze, al completamento del procedimento, sulla scorta di quanto stabilito al comma 2 dell'art. 10 della L. n. 353/2000;
- che con la detta deliberazione n. 898 del 30/6/2008 la Giunta Comunale ha inoltre stabilito di incaricare il Servizio Pianificazione urbanistica esecutiva di provvedere ad aggiornare il citato Catasto, nonché di incaricare i Servizi Protezione civile, Gestione grandi parchi urbani ed Ambiente (oggi rispettivamente Servizi Protezione civile, Verde della città, Controlli ambientali) di fornire quanto di rispettiva competenza secondo la disposizione del Direttore Generale 81/2004;
- che nelle more delle citate perimetrazioni, non ancora pervenute secondo le fasi della procedura in vigore, il Servizio Pianificazione urbanistica esecutiva, accreditandosi sul sito istituzionale del Corpo Forestale dello Stato, ha acquisito i dati come risultanti dal relativo data base per l'anno 2016;
- che con nota PG/2017/157732 del 27/2/2017 il Servizio Pianificazione urbanistica esecutiva ha trasmesso i dati così acquisiti al Direttore Centrale Pianificazione e gestione del territorio - Sito UNESCO e Direttore centrale Ambiente, tutela del territorio e del mare, al Dirigente del Servizio Protezione civile, al Dirigente del Verde della città ed al Dirigente del Servizio Controlli ambientali, chiedendo nel contempo al Servizio Verde della città di

IL SEGRETARIO GENERALE

- esaminare gli stessi e di verificare i casi rientranti tra quelli previsti dall'art. 10 della L. 353/2000;
- che con nota PG/2017/164257 del 28/2/2017 il Dirigente del Servizio Verde della città ha comunicato che i casi di cui alla detta nota PG/2017/157732 rientrano tutti tra quelli previsti dall'art. 10 della L.353/2000;
- che, in considerazione della necessità di ottemperare all'obbligo di legge, con la citata nota PG/2017/157732, il Servizio Pianificazione urbanistica esecutiva ha proposto di aggiornare nel frattempo il vigente Catasto dei soprassuoli percorsi dal fuoco sulla base dei dati in possesso del Corpo Forestale dello Stato;
- che con decretazione di cui alla nota PG/2017/201534 del 14/3/2017 Il Direttore Centrale Pianificazione e gestione del territorio - Sito UNESCO ha comunicato il proprio assenso a procedere in tal senso;
- che, ai sensi dell'art. 10 della legge n.353/2000, l'elenco dei predetti soprassuoli deve essere pubblicato per trenta giorni all'albo pretorio comunale per eventuali osservazioni: decorso tale termine, il comune valuta le eventuali osservazioni presentate ed approva, entro i successivi sessanta giorni, gli elenchi definitivi e le relative perimetrazioni;
- che inoltre il detto elenco dei soprassuoli sarà disponibile per la consultazione anche sul sito web del comune di Napoli;
- che il deposito degli atti avverrà, oltre che all'albo e sul sito web, anche presso la sede del Servizio Pianificazione urbanistica esecutiva;

Visto:

l'art. 10 comma 2 della Legge n. 353 del 21/11/2000;

- la disposizione del Direttore Generale n. 81 del 30/7/2004;
- la Deliberazione di Giunta Comunale n. 898 del 30/6/2008;
- la nota PG/2017/201534 del 14/3/2017 riguardante l'assenso del Direttore Centrale Pianificazione e gestione del territorio - Sito UNESCO.

Elenco allegati che costituiscono parte integrante e sostanziale del presente provvedimento composti da n° 16 pagine:

1. Elaborato: "Catasto dei soprassuoli percorsi dal fuoco - Aggiornamento a tutto il 2016", costituito da:
 - elenco dei soprassuoli percorsi dal fuoco ordinato per identificativi catastali;
 - elenco dei soprassuoli percorsi dal fuoco ordinato per singoli incendi e corredato di rappresentazioni grafiche con perimetrazioni delle aree interessate.

La parte narrativa, i fatti, gli atti citati, le dichiarazioni ivi comprese sono vere e fondate e, quindi, redatte dal Dirigente del Servizio Pianificazione urbanistica esecutiva sotto la propria responsabilità tecnica, per cui sotto tale profilo lo stesso Dirigente qui appresso sottoscrive:

Il Dirigente del Servizio Pianificazione urbanistica esecutiva (Arch. Massimo Santoro)



IL SEGRETARIO GENERALE 

CON VOTI UNANIMI


DELIBERA

5

per i motivi tutti illustrati in narrativa:

- approvare in via definitiva, per le ragioni in premessa e per gli effetti dell'art. 10 della Legge n. 353/2000, gli elenchi e le perimetrazioni di cui all'elaborato "Aggiornamento 2014-2015" costituito da: *elenco dei soprassuoli percorsi dal fuoco ordinato per identificativi catastali - elenco dei soprassuoli percorsi dal fuoco ordinato per singoli incendi e corredato di planimetrie con perimetrazioni delle aree interessate*, già approvato in via provvisoria con D.G.C. n. 703 del 17/11/2016 e a quest'ultima allegato quale parte integrante e sostanziale;
- aggiornare, per le ragioni di cui in premessa e per gli effetti dell'art. 10 comma 1 della Legge 21/11/2000 n. 353/2000, il "Catasto dei soprassuoli percorsi dal fuoco" istituito con deliberazione di Giunta Comunale n. 507 del 28/03/2007, mediante l'integrazione dello stesso con l'elenco provvisorio dei soprassuoli percorsi dal fuoco di cui all'elaborato "Aggiornamento a tutto il 2016" allegato al presente atto quale sua parte integrante e sostanziale, costituito da: *elenco dei soprassuoli percorsi dal fuoco ordinato per identificativi catastali - elenco dei soprassuoli percorsi dal fuoco ordinato per singoli incendi e corredato di planimetrie con perimetrazioni delle aree interessate*, allegato alla presente delibera quale parte integrante e sostanziale;
- incaricare il Servizio Pianificazione urbanistica esecutiva di provvedere alla pubblicazione del suddetto elenco 2016 presso l'albo pretorio;
- dare atto che il suddetto elenco verrà anche depositato presso la sede del Servizio Pianificazione urbanistica esecutiva, nonché pubblicato sul sito web del Comune di Napoli;
- prevedere che i proprietari delle aree inserite nel detto elenco o chiunque interessato possano presentare proprie osservazioni scritte entro il termine di pubblicazione ai fini delle relative valutazioni e della successiva approvazione ai sensi del citato art. 10 comma 2.

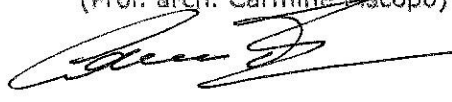
Il Dirigente del Servizio
Pianificazione urbanistica esecutiva
(Arch. Massimo Santoro)



Visto
Il Direttore Centrale
Pianificazione e gestione del territorio - Sito UNESCO
(Arch. Giuseppe Pulli)





L'Assessore
Al diritto alla città, alle politiche urbane,
al paesaggio e ai beni comuni
(Prof. arch. Carmine Discolo)



**Segue dichiarazione di esecuzione
immediata su intercalare allegato**

IL SEGRETARIO GENERALE





LA GIUNTA,

Considerato che ricorrono i motivi di urgenza previsti dall' art. 134, comma 4, del D. Lgs. 267/ 2000 in quanto occorre dare immediatamente corso alle incombenze di cui alla deliberazione innanzi adottata.

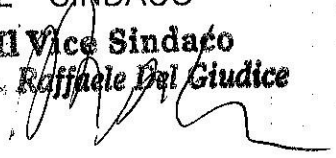
Con voti UNANIMI

DELIBERA


Di dare esecuzione immediata alla presente deliberazione dando mandato ai componenti uffici di attuare le determinazioni.
Letto, confermato e sottoscritto

IL SINDACO

Il Vice Sindaco
Raffaele Del Giudice



IL SEGRETARIO GENERALE





7

PROPOSTA DI DELIBERAZIONE PROT. N. 02 DEL 21-03-2017 AVENTE AD OGGETTO:

Aggiornamento del "Catasto dei soprassuoli percorsi dal fuoco" ai sensi della Legge n. 353/2000.

Il Dirigente del Servizio Pianificazione urbanistica esecutiva esprime, ai sensi dell'art. 49, comma 1, del D.Lgs. 267/2000, il seguente parere di regolarità tecnica in ordine alla suddetta proposta: **FAVOREVOLE**
La presente deliberazione non comporta impegno di spesa né diminuzione di entrata anche in riferimento ad esercizi successivi

Addi

IL DIRIGENTE DEL SERVIZIO
PIANIFICAZIONE URBANISTICA ESECUTIVA
(Arch. Massimo Santoro)

Pervenuta in Ragioneria Generale il 22 MAR. 2017 Prot. 11/176

Il Dirigente del Servizio di Ragioneria, esprime, ai sensi dell'art. 49, comma 1, del D. Lgs. 267/2000, il seguente parere di regolarità contabile in ordine alla suddetta proposta:

parere non dovuto ai sensi dell'art 49 del tuel

Addi

IL RAGIONIERE GENERALE

ATTESTATO DI COPERTURA FINANZIARIA ED IMPEGNO CONTABILE

La somma di €..... viene prelevata dal Titolo..... Sez.....
Rubrica..... Cap.....() del bilancio 20....., che presenta
la seguente disponibilità:

Dotazione	U.....
Impegno precedente	L.....	
Impegno presente	L.....	L.....
Disponibile		L.....

Ai sensi e per quanto disposto dall'art. 151, comma 4, del D.Lgs. 267/2000, si attesta la copertura finanziaria della spesa di cui alla suddetta proposta.

Addi.....

IL RAGIONIERE GENERALE

OSSERVAZIONI DEL SEGRETARIO GENERALE

Il provvedimento in esame ha natura bifasica.

Da un lato, con esso si propone di approvare, ex art. 10 della legge n. 353/2000, in via definitiva gli elenchi e le perimetrazioni dei soprassuoli percorsi dal fuoco aggiornato al 2014-2015, già approvato in via provvisoria con DGC n. 703/2016.

Dall'altro lato, con esso si propone di aggiornare a tutto il 2016 il catasto dei soprassuoli percorsi dal fuoco, istituito con deliberazione di Giunta comunale n. 507 del 26.03.2008 attraverso la procedura di cui all'art. 10, comma 2, della legge n. 21.11.2000, n. 353.

Il dirigente proponente ha espresso il parere di regolarità tecnica, ai sensi dell'art. 49, comma 1, D.Lgs. 267/2000, con la rituale formula sintetica di "Favorevole", cui segue la specificazione che "la presente deliberazione non comporta impegno di spesa né diminuzione di entrata anche in riferimento ad esercizi successivi".

Il Ragioniere Generale ha reso il parere di regolarità contabile ai sensi dell'art. 49, comma 1, e dell'art. 147bis, comma 1, D.Lgs. n. 267/2000, precisando che si tratta di "parere non dovuto".

Dalle motivazioni e dalle dichiarazioni espresse nella parte narrativa dell'atto, redatto con attestazione di responsabilità dal dirigente proponente, risulta che il provvedimento proposto è un obbligo previsto a carico dei Comuni dall'art. 10, comma 2, della legge n. 353/2000: "I comuni provvedono, entro novanta giorni dalla data di approvazione del piano regionale di cui al comma 1 dell'articolo 3, a censire, tramite apposito catasto, i soprassuoli già percorsi dal fuoco nell'ultimo quinquennio, avvalendosi anche dei rilievi effettuati dal Corpo forestale dello Stato. Il catasto è aggiornato annualmente. L'elenco dei predetti soprassuoli deve essere esposto per trenta giorni all'albo pretorio comunale, per eventuali osservazioni. Decorso tale termine, i comuni valutano le osservazioni presentate ed approvano, entro i successivi sessanta giorni, gli elenchi definitivi e le relative perimetrazioni. E' ammessa la revisione degli elenchi con la cancellazione delle prescrizioni relative ai divieti di cui al comma 1 solo dopo che siano trascorsi i periodi rispettivamente indicati, per ciascun divieto, dal medesimo comma 1."

Si richiamano, quanto alle procedure e alle competenze degli Uffici in materia di catasto dei soprassuoli percorsi dal fuoco, la disposizione del Direttore generale n. 81 del 30 luglio 2004 - che individua, appunto, il procedimento e i servizi interessati, ciascuno per le sue competenze -, la deliberazione di Giunta comunale n. 898 del 30 giugno 2008 che ha approvato gli elenchi definitivi e le relative perimetrazioni del catasto dei soprassuoli percorsi dal suolo.

La responsabilità è assunta dal dirigente che sottoscrive la proposta, sulla quale ha reso il proprio parere di competenza in termini di "Favorevole" ai sensi dell'art. 49 del D.Lgs. 267/2000, attestando, quindi, a mente del successivo art. 147 bis, la regolarità e la correttezza dell'azione amministrativa nell'ambito del controllo di regolarità amministrativa e contabile assegnato alla dirigenza stessa nella fase preventiva della formazione dell'atto, al fine di garantire, ai sensi del precedente art. 147, la legittimità, la regolarità e la correttezza dell'azione amministrativa medesima.

VISTO:
Il Sindaco
Raffaele Del Giudice

IL SEGRETARIO GENERALE

Spettano all'Organo deliberante, sulla scorta delle motivazioni riportate nell'atto e alla stregua del risultato dell'istruttoria svolta dall'ufficio proponente, l'apprezzamento dell'interesse e del fine pubblico ed ogni altra valutazione conclusente, con riguardo al principio di buon andamento.

IL SEGRETARIO GENERALE

Gaetano Virtuoso

30.3.17

VISTO:

Il Sindaco

Il Vice Sindaco

Raffaele Del Giudice

10

Deliberazione di G. C. n. 162 del 30/3/2017 composta da n. 10 pagine progressivamente numerate, nonché da allegati, costituenti parte integrante, di complessive pagine 16, separatamente numerate.

SI ATTESTA:

- Che la presente deliberazione è stata pubblicata all'Albo Pretorio il 19 APR. 2017 e rimarrà per quindici giorni (art. 124, comma 1, del D.Lgs. 267/2000).
- Che con nota in pari data è stata comunicata in elenco ai Capi Gruppo Consiliari (art.125 del D.Lgs.267/2000).

Il Funzionario Responsabile

DICHIARAZIONE DI ESECUTIVITA'

Constatato che sono decorsi dieci giorni dalla pubblicazione e che si è provveduto alla prescritta comunicazione ai Capi Gruppo consiliari, si dà atto che la presente deliberazione è divenuta da oggi esecutiva, ai sensi dell'art.134, comma 3, del D.Lgs.267/2000

Addì

IL SEGRETARIO GENERALE

Il presente provvedimento viene assegnato a:

per le procedure attuative.

Addì.....

IL SEGRETARIO GENERALE

Attestazione di compiuta pubblicazione:

Data e firma per ricevuta di copia del presente atto da parte dell'addetto al ritiro

Attestazione di conformità

(da utilizzare e compilare, con le diciture del caso, solo per le copie conformi della presente deliberazione)

La presente copia, composta da n..... pagine, progressivamente numerate, è conforme all'originale della deliberazione di Giunta comunale n. del

divenuta esecutiva in data (1);

Gli allegati, costituenti parte integrante, composti da n. pagine separatamente numerate,

sono rilasciati in copia conforme unitamente alla presente (1);

sono visionabili in originale presso l'archivio in cui sono depositati (1), (2);

Il Funzionario responsabile

(1): Barrare le caselle delle ipotesi ricorrenti.
(2): La Segreteria della Giunta indicherà l'archivio presso cui gli atti sono depositati al momento della richiesta di visione.