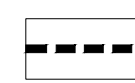
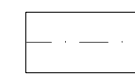
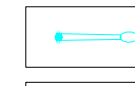

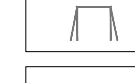





LEGENDA


-  area di intervento tratto piazza Vittoria - Molo Sigillo
-  asse stradale
-  pubblica illuminazione
-  percorso ciclopedonale
-  corsia veicolare
-  canalette continue per la raccolta delle acque superficiali
-  spazi suscettibili di occupazione pubblica
area destinata a possibile occupazione pubblica, può contenere elementi di arredo e verde attrezzato, da definire nel corso dei successivi approfondimenti progettuali
-  spazi suscettibili di occupazione privata
area destinata a possibile occupazione di suolo pubblico da parte di privati, può ospitare strutture leggere ed amovibili che non devono superare il 40 % di occupazione lineare dei fronti edilizi



COMUNE DI NAPOLI
 Direzione centrale Pianificazione e gestione del territorio - sito Unesco
 Servizio Programma Unesco e valorizzazione della città storica

Riqualificazione lungomare

Tratto piazza Vittoria - Molo Sigillo



PROGETTO DEFINITIVO

Gruppo di progettazione
 arch. Anna Rita Altomare, arch. Daniela Buonanno, ing. Roberta Caporaso, arch. Renata Ciannella, ing. Antonio d'Aniello, arch. Luca d'Angelo,
 ing. Marzia Di Caprio (responsabile integrazione prestazioni specialistiche), geom. Luciano Marino, dot. Giuseppe Marcella, ing. Stefano
 Neppitano, geom. Ivo Ricci.

Responsabile del procedimento
 arch. Giovanni Lanciaise

il Dirigente
 arch. Massimo Santoro

Planimetria di progetto con indicazioni delle funzioni stradali
 Scala 1:1000

EG PROG 02	emissione luglio 2015
	revisione aprile 2018