

COMUNE DI NAPOLI  
Direzione Centrale  
Pianificazione e Gestione del Territorio - Sito UNESCO  
Servizio Pianificazione Urbanistica Generale

**COMUNE DI NAPOLI- C.F. 80014890638**

**Oggetto: Avviso di deposito del Piano di Rischio Aeroportuale, redatto ai sensi del D.Lgs n. 96/2005 e s.m.i., adottato con delibera di Giunta Comunale n. 103 del 2.3.2017.**

Vista la Legge Regionale del 22 dicembre 2004, n. 16

Visto il Regolamento di attuazione per il governo del territorio della Campania del 4 agosto 2011, n. 5.

**SI RENDE NOTO**

Che la Giunta Comunale, con delibera n. 103 del 2.3.2017, ha adottato "il Piano di Rischio Aeroportuale (PRA)", redatto ai sensi del D.Lgs. n.96/2005 e s.m.i.;

Che gli atti sono depositati per 60 giorni consecutivi, dal 24/4/2017 compreso, presso la Segreteria della Giunta comunale - Palazzo San Giacomo, Piazza Municipio e presso il Servizio Pianificazione Urbanistica Generale, Via Diocleziano n. 330, Napoli;

Che la documentazione tecnica ed amministrativa è consultabile in libera visione negli uffici indicati dal lunedì al venerdì dalle 10,00 alle 13,00, per 60 giorni consecutivi, dal 24/4/2017 compreso;

Che la delibera di G.C. n.103 del 2.3.2017, comprensiva degli allegati, è altresì consultabile in libera visione sul sito web del Comune di Napoli all'indirizzo <http://www.comune.napoli.it/urbana>;

Che nella stessa pagina web è possibile prendere visione dei criteri generali che saranno utilizzati in fase istruttoria per la valutazione delle osservazioni;

**SI AVVISA**


Che nei sessanta giorni di deposito chiunque può presentare, presso i suddetti uffici comunali, osservazioni, ai sensi dell'art. 7 del Regolamento di attuazione per il governo del territorio della Regione Campania n. 5 del 4 agosto 2011, all'adozione del Piano di Rischio Aeroportuale redatto ai sensi del D.Lgs. n.96/2005 e s.m.i., in busta chiusa recante la seguente dicitura: "Osservazioni, ai sensi dell'art.3 del Regolamento di attuazione per il governo del territorio della Regione Campania n. 5 del 4 agosto 2011, al Piano di Rischio Aeroportuale redatto ai sensi del D.Lgs n. 96/2005 e s.m.i., adottato con delibera di G. C. n. 103 del 2.3.2017", ovvero mediante posta elettronica certificata all'indirizzo [urbanistica@pec.comune.napoli.it](mailto:urbanistica@pec.comune.napoli.it).

Il presente avviso viene pubblicato sul BURC, sul sito web del Comune di Napoli e all'Albo pretorio dell'Ente.

sottoscritta digitalmente dal dirigente  
arch. A. Ceudech

La firma, in formato digitale, è stata apposta sull'originale del predetto atto ai sensi dell'art. 24 del DLgs 7/3/2005 n. 82 e s.m.i. (CAD). Il presente atto è conservato in originale negli archivi informatici del Comune di Napoli, ai sensi dell'art. 22 del DLgs 82/2005.

fonte: <http://burc.regione.campania.it>



## Albo Pretorio: pubblicazione Atti

### Elenco degli atti attualmente in pubblicazione

Periodo di pubblicazione	Protocollo	Oggetto	Tipologia	Settore	Allegati
dal 24/04/2017 al 09/05/2017	DEL G.C./SEGR. G.C./2017/503	Deliberazione n. 0156/17 Aggiornamenti importi spese di Accertamento, procedimento di notificazione per violazioni alle norme del Codice della Strada ed altri illeciti Amministrativi.	Delibere Giunta Comunale	Segreteria della Giunta Comunale	7 documento
dal 24/04/2017 al 09/05/2017	DEL G.C./SEGR. G.C./2017/504	Deliberazione n. 0157/17 Atto di indirizzo - Agevolazioni agli operatori commerciali titolari del box interessati dalla Disposizione del Dirigente del Servizio Mercati n. 6 del 15/02/2017 che ha disposto la chiusura temporanea del Mercato coperto di via Ferdinando Galiani per il periodo dal 06/03/2017 al 27/03/2017, per consentire il completamento dei lavori di manutenzione e di adeguamento anticendio finalizzati all'acquisizione del necessario Certificato di Prevenzione Incendi.	Delibere Giunta Comunale	Segreteria della Giunta Comunale	7 documento
dal 24/04/2017 al 09/05/2017	DEL G.C./SEGR. G.C./2017/505	Deliberazione n. 179/17 Autorizzazione al Sindaco a proporre querela per diffamazione nei confronti del Sig. Claudio Bizzozero, Sindaco del Comune di Cantù, in relazione alla pubblicazione di un post sulla pagina del social	Delibere Giunta Comunale	Segreteria della Giunta Comunale	7 documento

network Facebook  
riconducibile all'utenza  
del medesimo. Eventuale  
esercizio di ulteriori  
azioni civile.

dal DEL G.C./SEGR.  
24/04/2017 G.C./2017/506  
al 09/05/2017

Deliberazione n. 184/17  
Opposizione e richiesta  
di trasposizione con  
contestuale  
autorizzazione alla  
costituzione innanzi al  
T.A.R. del ricorso al Capo  
dello Stato prodotto con  
atto notificato il  
31/03/2017 da Salazzaro  
Maria Rosaria avverso  
disp. dir. n. 563/A del  
17/12/2015 - c.a. 129/15  
- nonchè del verbale di  
sopralluogo n.  
76993/PG/2013/8633377  
PG/2015203061/ED del  
02/03/15 con cui gli  
agenti dell'Unità Tutela  
Edilizia - UOTE -  
accertavano la presunta  
violazione delle norme  
urbanistico - edilizie,  
relativamente alle opere  
abusive realizzate alla  
via U. Masoni 53, p. 1°,  
con contestuale  
autorizzazione a  
proporre appello o a  
resistere in tutti i  
successivi stati e gradi  
del giudizio, ivi compresa  
la fase cautelare o  
eventuale giudizio di  
ottemperanza.

Delibere  
Giunta  
Comunale

Segreteria  
della Giunta  
Comunale

7  
documento

dal DEL G.C./SEGR.  
24/04/2017 G.C./2017/507  
al 09/05/2017

Deliberazione n. 185/17  
Accettazione, ai sensi  
del comma 4 dell'art. 7  
del Regolamento  
dell'Avvocatura  
Comunale allegato alla  
Deliberazione di G.C. n.  
348/2016, della  
sentenza TAR Campania  
Sez. IV n. 5852/2016 del  
20/12/2016, relativa al  
ricorso R.G. 5043/2016,  
presentato da Soc.  
Edilgen SpA (in pers. del

Delibere  
Giunta  
Comunale

Segreteria  
della Giunta  
Comunale

7  
documento

COMUNE DI NAPOLI  
SERVIZIO  
PIANIFICAZIONE URBANISTICA GENERALE

leg. rapp. Domenico Ambrosio) avverso e per l'annullamento - previa sospensiva - del provvedimento di esclusione della ricorrente, per mancanza di requisiti, dalla gara indetta per l'affidamento in concessione del servizio di ripristino delle condizioni di sicurezza e viabilità post incidente.

dal 24/04/2017 al 09/05/2017 DEL G.C./SEGR. G.C./2017/508 Deliberazione n. 0187/17 Adozione del Piano Urbanistico Attuativo di iniziativa privata in sottozona Bb presentato dalla soc. Napoli Project srl, ai sensi della Lrc 16/2004 e dell'art. 33 delle norme di attuazione della variante al Prg approvata con Dprgc 323/2004, per un'area di via Bernardo Quaranta, nel quartiere di San Giovanni a Teduccio. Delibere Giunta Comunale Segreteria della Giunta Comunale documento


dal 24/04/2017 al 15/05/2017 BND GARA//2017/9 Bando di gara: "lavori di manutenzione, per gli anni 2017 e 2018 degli impianti elevatori installati presso gli edifici di proprietà comunale ricadente nell'ambito della 6^, da attuare mediante accordo quadro con solo economico, ai sensi dell'art.54 c.3 del D.L.gs n.50/2016 - Cig: 702173897F Bandi di gara, Pubblici incanti, Licitazioni Servizio C.U.A.G. area gare lavori documento

COMUNE DI NAPOLI  
SERVIZIO  
PIANIFICAZIONE URBANISTICA GENERALE

dal 24/04/2017 al 23/06/2017 AVV PUBB/pgtsu/2017/1 Avviso di deposito del Piano di Rischio Aeroportuale, redatto ai sensi del D.L.gs n. 96/2005 e s.m.i., adottato con delibera di Giunta Comunale n. 103 del 2.3.2017 Avvisi al pubblico pianificazione e gestione del territorio sito unesco documento

dal 24/04/2017 DCR PRS/MUN 2/2017/8 Decreto Presidenziale n. 8 del 19.04.2017 della Decreti Presidenziali Municipalità 2 documento





## PIANO RISCHIO AEROPORTUALE


BURC 24 aprile 2017

adozione - delib. Gc 103/2017

La Giunta comunale ha adottato il Piano di rischio aeroportuale dopo l'accoglimento delle raccomandazioni espresse dall'ENAC nel proprio parere favorevole.

Precedentemente la Giunta, secondo quanto stabilito dalla sentenza del Consiglio di Stato 1360/2016, con deliberazione 506/2016, aveva integrato e modificato la precedente deliberazione 4/2016 con la quale accoglieva la proposta del Piano di rischio aeroportuale per l'aeroporto di Napoli Capodichino "Ugo Niutta".

*Si precisa che il piano NON E' ANCORA VIGENTE*

 deliberazione di adozione Gc 103/2017


### pubblicazione, deposito e osservazioni


L'avviso di deposito è pubblicato sul BURC del 24 aprile 2017.

Dal 24 aprile 2017 compreso, gli atti sono depositati per 60 giorni consecutivi presso la Segreteria della Giunta comunale - Palazzo San Giacomo, Piazza Municipio e presso il Servizio Pianificazione Urbanistica Generale, Via Diocleziano n. 330, Napoli; la documentazione tecnica ed amministrativa è consultabile in libera visione negli uffici indicati dal lunedì al venerdì dalle 10,00 alle 13,00, per 60 giorni consecutivi, dal 24/4/2017 compreso.

La delibera di Giunta n.103 del 2.3.2017, comprensiva degli allegati, è consultabile anche sulla presente pagina web.

Eventuali informazioni possono essere richieste alla casella mail:  
[pianificazione.urbanistica@comune.napoli.it](mailto:pianificazione.urbanistica@comune.napoli.it)

 avviso di deposito

 modalità di presentazione e valutazione delle osservazioni











COMUNE DI NAPOLI  
 SERVIZIO  
 PIANIFICAZIONE URBANISTICA GENERALE

### sintesi non tecnica

Il Piano di Rischio Aeroportuale (PRA) riguarda un'area del Comune di Napoli limitrofa all'aeroporto di Capodichino "Ugo Niutta" ed è redatto in adempimento dell'obbligo previsto dal Codice della Navigazione D.Lgs n. 96/2005 e s.m.i., che prevede vincoli alle proprietà private ubicate nelle aree limitrofe agli aeroporti aperti al traffico civile, al fine di mitigare le conseguenze di eventuali incidenti. I contenuti e le caratteristiche del PRA sono conformi a quanto indicato nel Regolamento per la costruzione e l'esercizio degli aeroporti e nella Circolare APT-33 del 30/08/2010, emessi dall'Ente Nazionale Aviazione Civile (Enac). Il PRA si compone di alcuni elaborati di analisi con relativa relazione, di due tavole per l'individuazione delle zone di tutela, nonché di una relazione contenente le norme di attuazione. Oggetto del PRA è la mitigazione del rischio generato dal volo rispetto al territorio in funzione della probabilità statistica di incidenti. A tal fine il piano individua le zone a diversa gradazione di rischio e per esse definisce le restrizioni alla vigente disciplina urbanistica relativamente alla presenza umana, nonché delle attività non compatibili per la potenziale amplificazione delle conseguenze di eventuali incidenti. In funzione del grado di rischio, secondo le modalità indicate nel Regolamento aeroporti, sono individuate quattro zone di tutela, denominate A, B, C e D. In tali zone, con gradualità in funzione del grado di rischio, le norme del PRA prevedono limitazioni alle possibili edificazioni residenziali al fine di mitigare l'esposizione degli abitanti ai rischi di

incidenti aerei. Le limitazioni interessano, altresì, le attività riportate negli allegati 1, 2 e 3 delle norme di attuazione del PRA che riguardano le attività incompatibili (per la possibilità di amplificazione del danno), le attività sensibili (quali le scuole) e le attività comportanti affollamento (per la presenza di un significativo numero di persone). Le limitazioni derivanti dall'attuazione del piano sono riferite alle nuove opere e alle nuove attività da insediare nel territorio sottoposto a tutela. Il PRA, dunque, pur in presenza di attività o edifici anche palesemente incompatibili, non produce per legge effetti ablatori né interdittivi delle realtà preesistenti. Le disposizioni del PRA integrano la disciplina urbanistica, avendo carattere di prevalenza su tutte le altre disposizioni vigenti, e acquistano efficacia immediata conseguentemente alla loro approvazione da parte del Consiglio comunale e pubblicazione sul Burc.

## elaborati allegati alla deliberazione di adozione Gc 103/2017

-  1 - deliberazione Gc 506/2016 di integrazione e modifica
-  2 - richiesta parere ENAC
-  3 - parere ENAC
-  4 - accoglimento raccomandazioni
-  5a - tavole di analisi
-  5b - relazione di analisi
-  5c - individuazione delle zone di tutela
-  5d - destinazioni urbanistiche
-  5e - norme di attuazione
-  6 - relazione esclusione VAS

indietro a Prg: indirizzi e modifiche

*I documenti qui pubblicati, scelti tra tutti quelli componenti il progetto, hanno uno scopo meramente illustrativo e non sostituiscono in validità ed efficacia quelli ufficiali, consultabili facendone richiesta presso gli uffici competenti.*

*Pubblicazione ai sensi del Piano triennale per la prevenzione della corruzione e per la trasparenza 2017-2019, allegato 3bis - processi e misure a presidio del rischio, azione MS31T-1-3*

SERVIZIO COMPETENTE


Servizio pianificazione urbanistica generale

AGGIORNAMENTO


aprile 2017

\_\_\_\_\_ Officina UrbaNa \_\_\_\_\_

[www.comune.napoli.it/urbana](http://www.comune.napoli.it/urbana)

 **Consegna** 4 persone consigliano questo elemento. Iscriviti per vedere cosa consigliano i tuoi amici.



1. 
2. 
3. 

COMUNE DI NAPOLI  
SERVIZIO  
PIANIFICAZIONE URBANISTICA GENERALE

reg. presso il Tribunale di Napoli, aut. n. 5213 del 17 maggio 2001- Redazione in Napoli - P. IVA 01207650639