


V. MUNICIPALITA' - Via L. Caldieri prat. 1035



VII DIREZIONE CENTRALE
SERVIZIO VIABILITA' E TRAFFICO

ORDINANZA SINDACALE

N. pr. 1311il 13/05/11

OGGETTO: istituzione di un nuovo dispositivo di traffico alla intersezione di via Caldieri con via de Ruggiero.

IL SINDACO

-Premesso che:

- * L'Amministrazione Comunale, nell'ambito delle attività del Commissariato ex O.P.C.M. N°3566/2007, per l'emergenza traffico e mobilità, ha rilasciato il permesso di costruire per la realizzazione di un parcheggio nell'area del vallone "Arena S. Antonio" al di sotto del ponte di via G. De Ruggiero;
 - * come misura compensativa, l'Amministrazione ha chiesto alla Cooperativa, titolare del parcheggio, di realizzare un manufatto circolare nella predetta area di intersezione per modificare l'attuale disciplina di traffico non più rispondente all'attuale contesto di viabilità;
- Considerato che il progetto è stato approvato dal Servizio Viabilità e Traffico con nota P.P/2011/227875 del 07/02/2011 e la consegna delle aree di intervento, è stata eseguita il 13/04/2011 per l'inizio dei lavori a partire dal 09/05/2011;
- Visto che il dispositivo di traffico temporaneo, da attuarsi per la realizzazione del predetto intervento, è stato approvato nella seduta del 03/05/2011 - verbale n°16 - della "Conferenza Permanente dei Servizi per la organizzazione dei piani di traffico relativi all'attivazione dei cantieri di lavoro;
- Visto che i tempi di completamento dei lavori prevedono una successione di tre fasi lavorative con definitiva riconsegna dell'area entro il 12 settembre 2011;
- Letto il DM 10/07/2002 "Disciplinare tecnico relativo agli schemi segnaletici, differenziati per categoria di strada, da adottare per il segnalamento";
- Letto il D.L.vo 30/04/1992 n°285 e successive modificazioni;

ORDINA

Istituire, nell'area di intersezione delle vie L.Caldieri-G.De Ruggiero, il seguente dispositivo di traffico temporaneo nel periodo dal 25 maggio p.v. al 12 settembre 2011, oltre tale termine, previsto per la dismissione del cantiere, lo stesso assumerà validità di permanenza salvo eventuali successive modificazioni:

1. revoca della regolamentazione delle precedenza comandate da impianto semaforico di cui la O.S.534 comma3 del 14/05/2009;
2. circolazione rotatoria intorno all'isola circolare;
3. senso unico di circolazione, nella corsia parallela alla rotatoria centrale, e separata da manufatto spartitraffico, con origine dal lato sinistro di via Caldieri (lato confluenza con G.D'Ayala) nella direzione di marcia verso via Mascagni

V MUNICIPALITA' - Via L.Caldieri prat.1025

4. obbligo, per i veicoli in approssimazione alla rotatoria di dare precedenza a quelli circolanti sulla stessa;
5. divieto di sosta permanente su tutta l'area compresa nel perimetro della confluenza tra le vie L.Caldieri-G.De Ruggiero;


Le diverse fasi lavorative e l'assetto finale del dispositivo, vengono rappresentate nelle tavole allegate che formano parte integrante del presente atto;

E' a carico del Direttore dei Lavori per gli interventi di rispettiva competenza: la redazione del piano di segnalamento provvisorio; la verifica dell'avvenuta e corretta apposizione della segnaletica stradale, di cantiere e sicurezza, prima dell'inizio dei lavori; il ripristino al termine dei lavori della segnaletica preesistente; la comunicazione tempestiva, al Servizio Viabilità e Traffico ed al Servizio Autonomo Polizia Locale, del cessato pericolo e contestuale rimozione della recinzione dell'area interessata al presente provvedimento.

Tutte le ordinanze, i cui dispositivi risultino in contrasto con la presente, sono da ritenersi sospese e successivamente revocate.

IL DIRIGENTE

Ing. Giuseppe D'Alessio



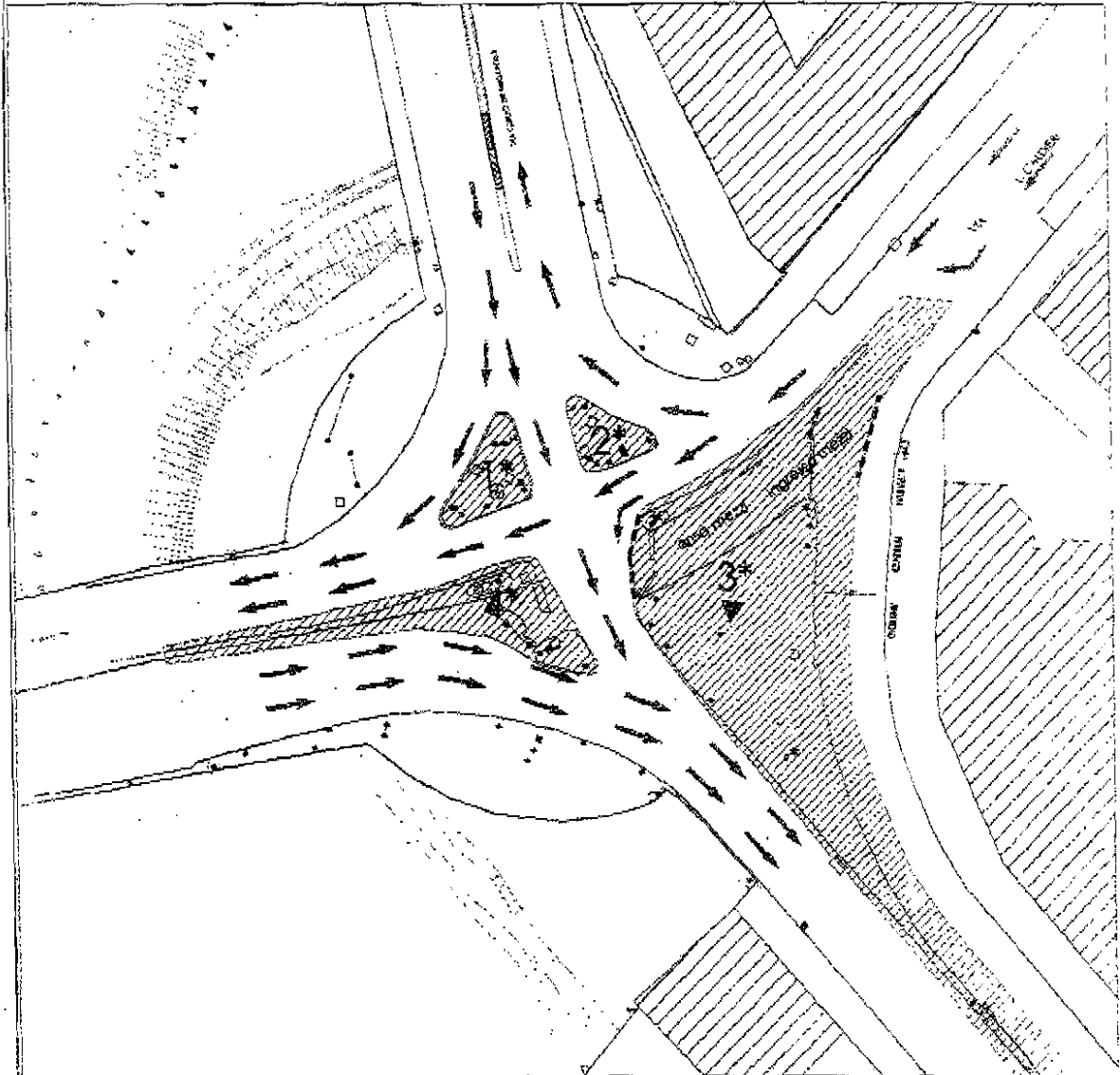
Il Servizio Autonomo di Polizia Locale è incaricato di vigilare, unitamente a tutte le altre Forze di Polizia previste dall'art.12 del D.L.vo n°285/92, per l'esatta osservanza della presente Ordinanza.

**L'ASSESSORE ALLA MOBILITÀ URBANA
VIABILITÀ, TRAFFICO E PARCHEGGI
Prof. Ing. Agostino NUZZOLO**

COMUNE DI NAPOLI
Municipalità 5
Vomero - Arenella

Progetto esecutivo di una rotonda ubicata all'incrocio tra via De Ruggiero e via Caldieri

Fase 1



Fase 1: recinzione e rimozione del marciapiedi 1*, 2*, 3* e di tutti i cordoli nell'area indicata; in questa fase gli impianti semaforici esistenti continueranno a funzionare per la gestione del traffico; nell'area 3* sarà individuata l'area per i mezzi di lavoro; rimozione dell'isola 4* e spostamento/eliminazione del palo della luce nell'isola 4* (ultima a essere rimossa)

→ Viabilità durante la Fase 1

--- Cancelli recinzione

Fig 2

COMUNE DI NAPOLI
Municipalità 5
Vomero - Arenella

Progetto esecutivo di una rotonda ubicata all'incrocio tra via De Ruggiero e via Caldieri

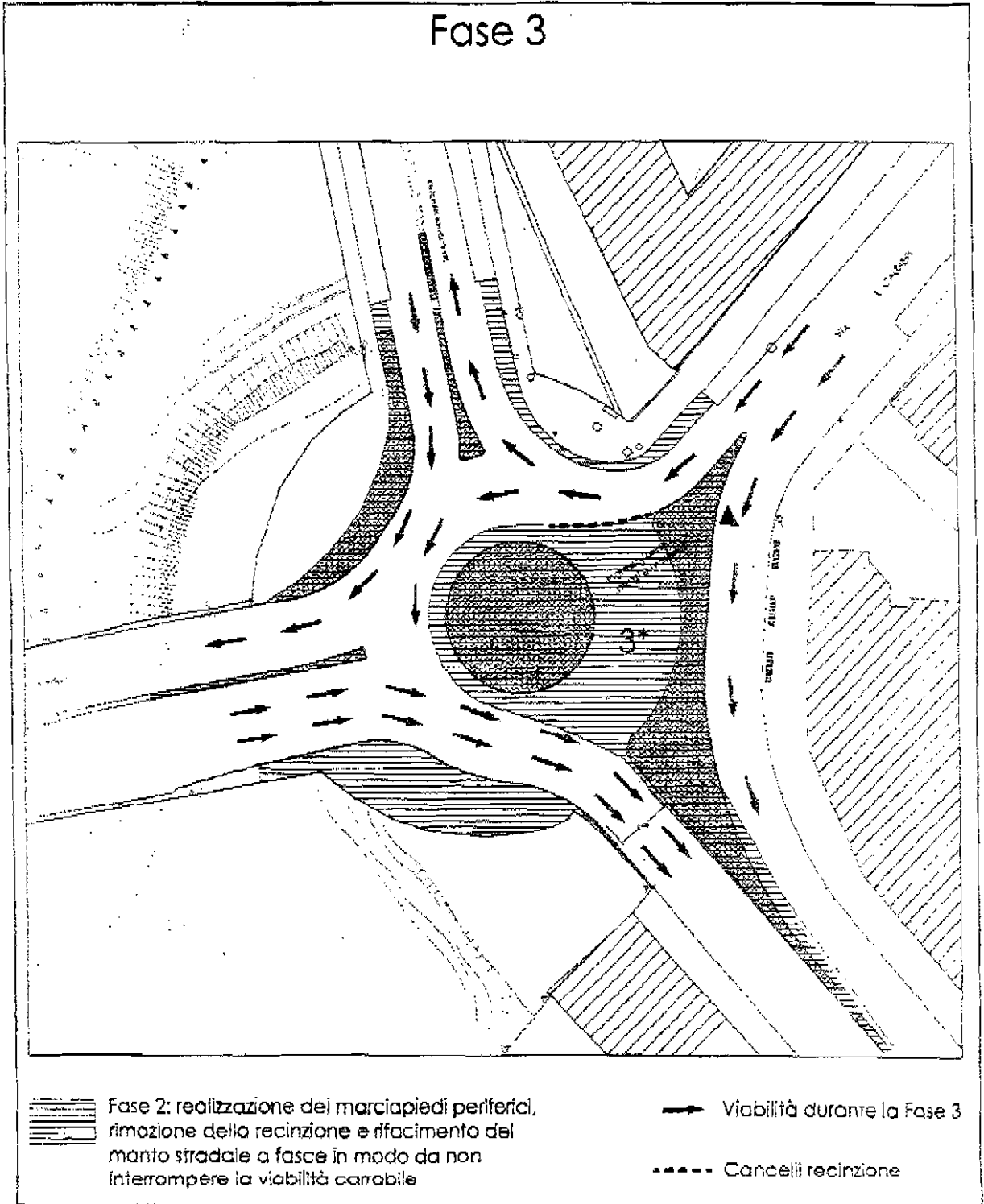


Fig 4