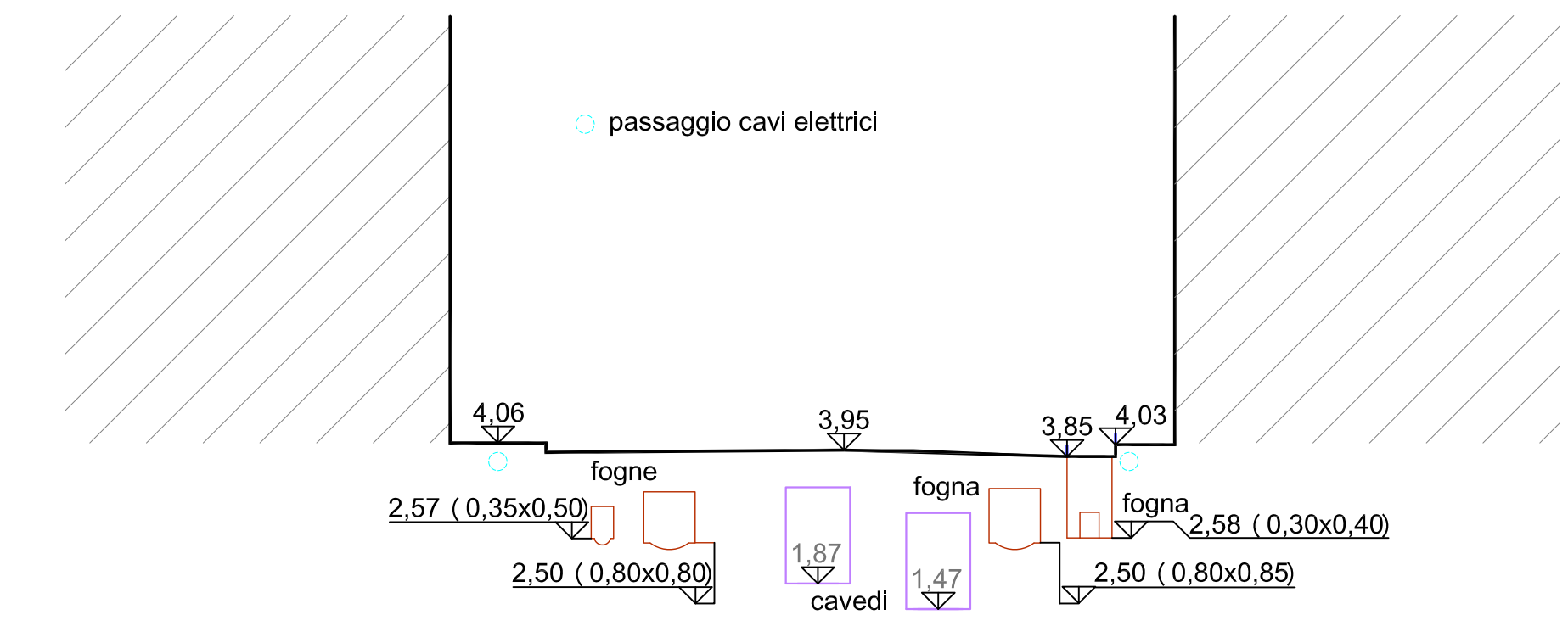
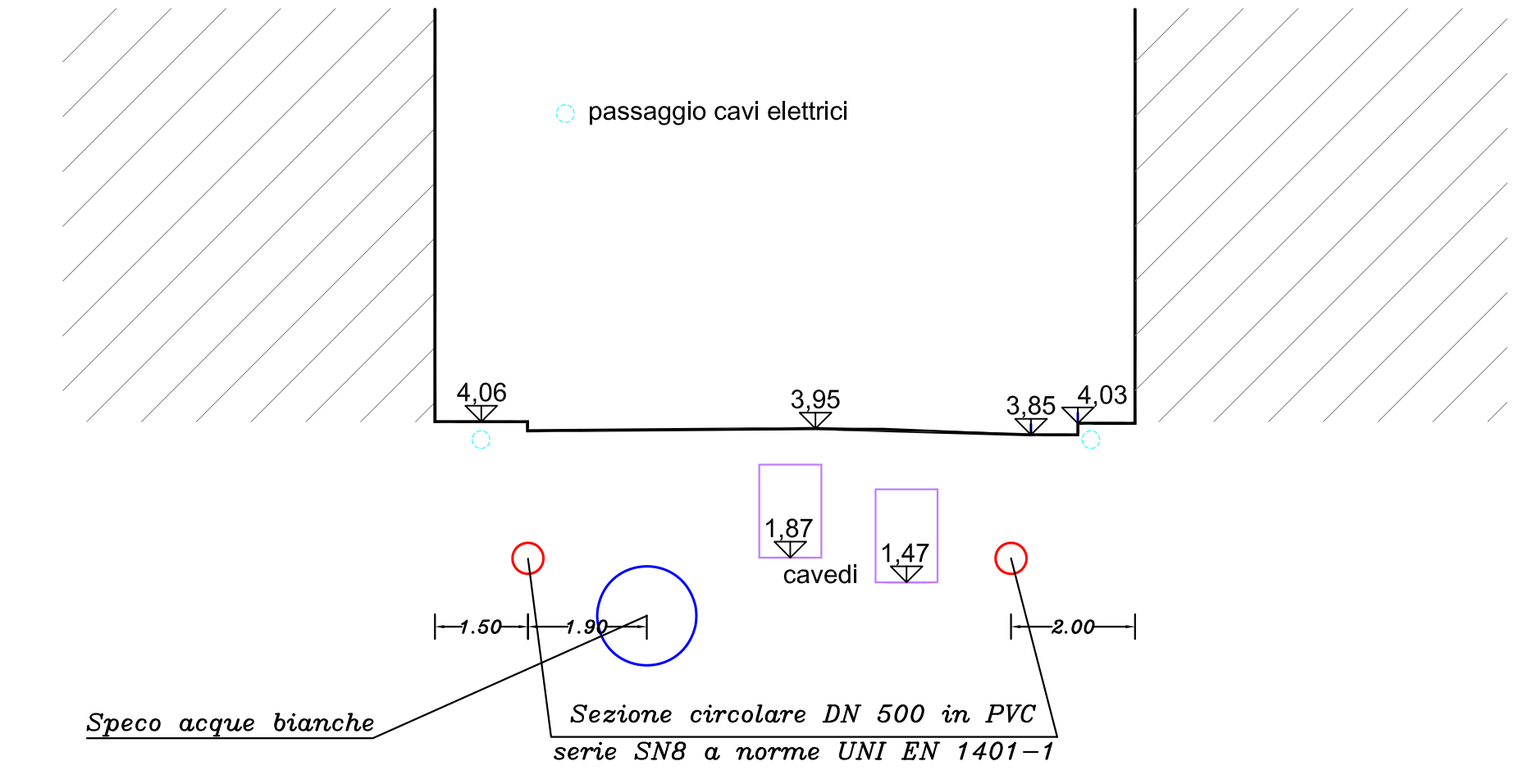


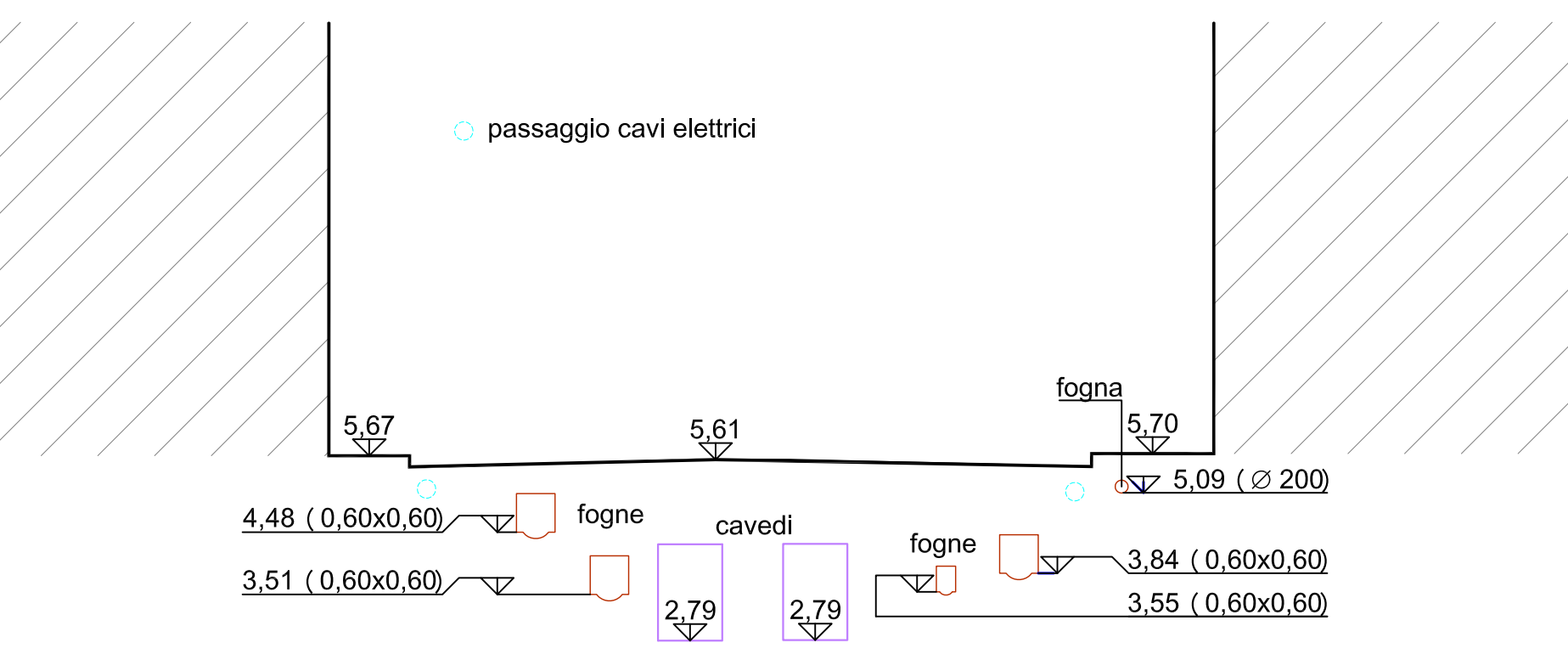
Sezione 2 - 2 stato dei luoghi scala 1:100



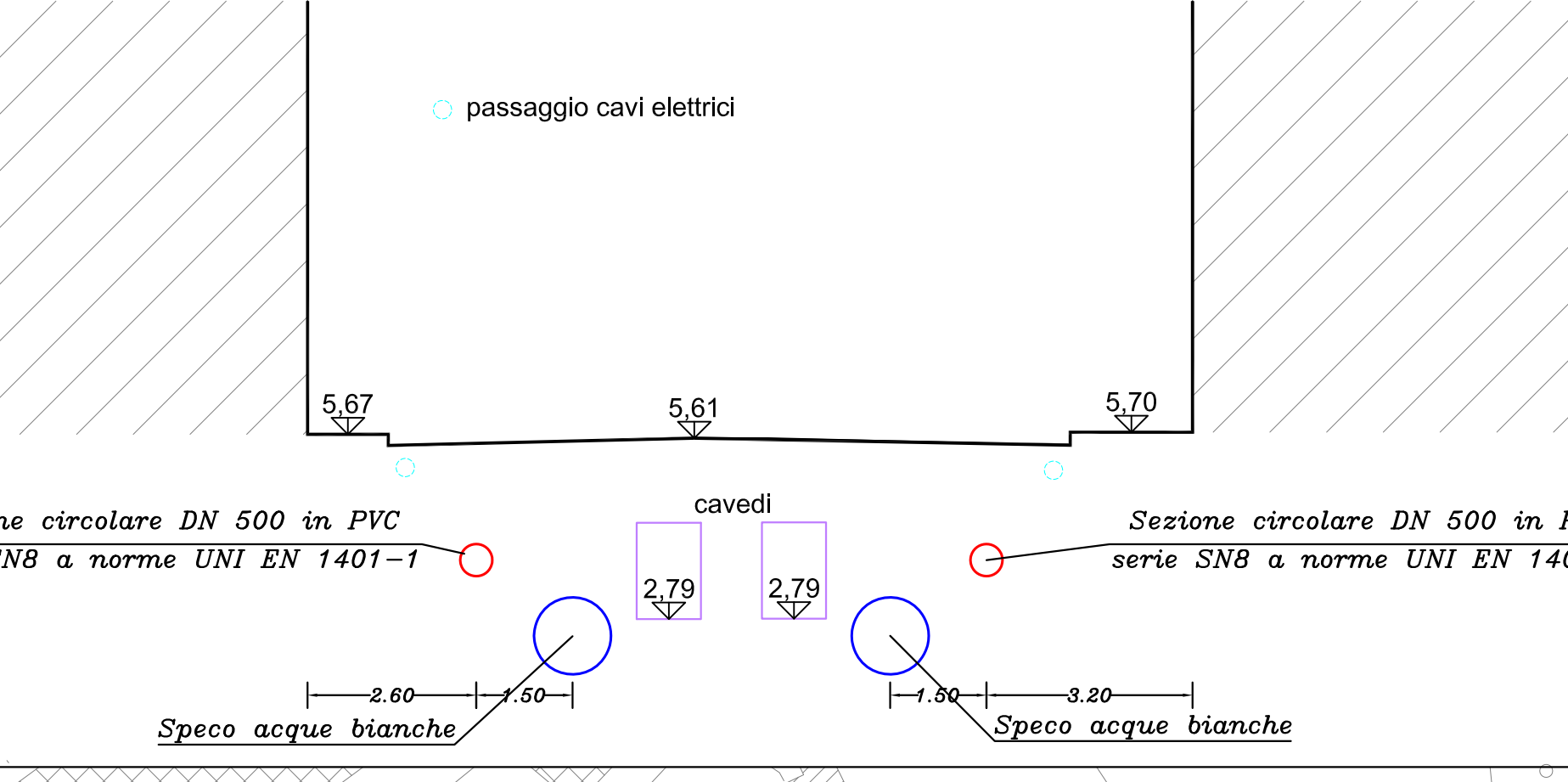
Sezione 2 - 2 progetto scala 1:100



Sezione 3 - 3 stato dei luoghi scala 1:100



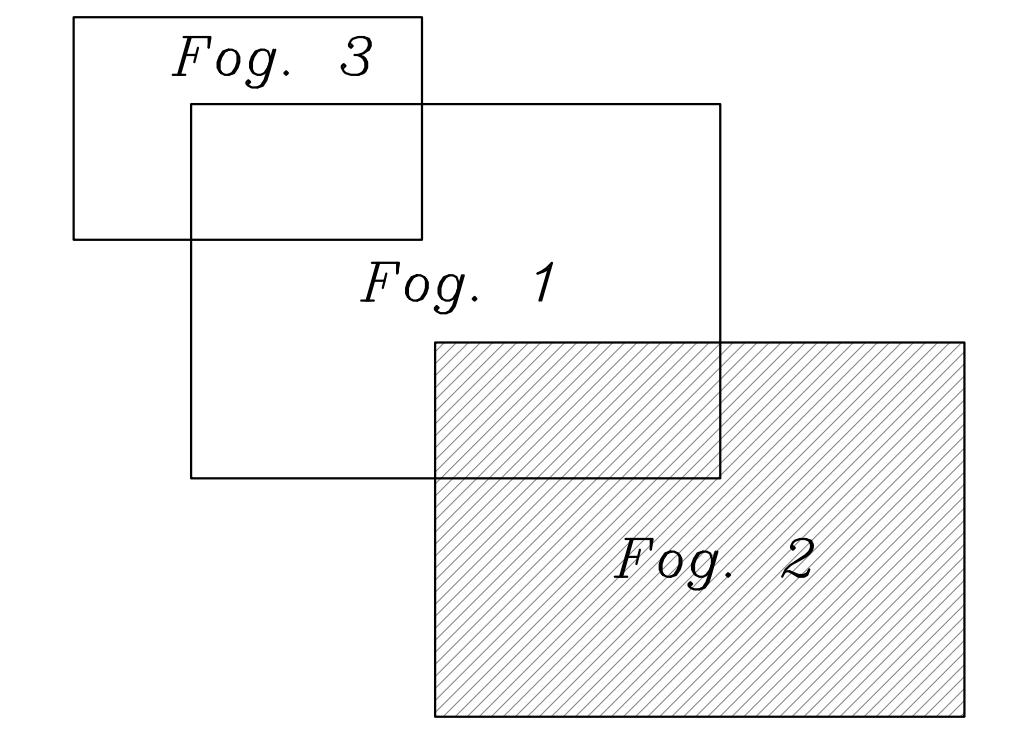
Sezione 3 - 3 progetto scala 1:100



LEGENDA

●	Pozzetto n
◆	Pozzetto Capo fogna
—	Asse strada n (picchetti)
—	Collettore acque reflue DN 500

Quadro di unione



COMUNE DI NAPOLI
 Direzione centrale Infrastrutture, lavori pubblici e mobilità
 Servizio Sistemi delle Infrastrutture di trasporto, delle opere pubbliche a rete e dei parcheggi

Direzione centrale Ambiente, tutela del territorio e del mare
 Servizio Cade integrate delle acque

Grande progetto Riqualificazione urbana Napoli est

Riqualificazione urbanistica e ambientale asse costiero: corso San Giovanni
 Rifunionalizzazione sistema fognario San Giovanni

PROGETTO DEFINITIVO

Gruppo di progettazione
progettazione urbana e infrastrutturale: arch. Anna Rita Affortunato, arch. Luca d'Angelo, ing. Marzia Di Caprio, arch. Giovanni Lanzetta, arch. Ignazio Leone, ing. Roberta Catapano, ing. Stefano Napolitano, ing. Maria Teresa Giugliano, dott. Vincenzo Campolo, geom. Luciano Marino, geom. Italo Ricci
sicurezza: arch. Francesca Spera

progettazione impianti fognari: prof. ing. Giovanni de Marinis

Responsabile del procedimento
 arch. Giuseppe Pulli

Fogna nera - Planimetria di dettaglio (2/3)

EG FOGN 6 scala: 1:1.000 giugno 2014

